



ROMÂNIA
JUDEȚUL BRĂILA
ORAȘUL ÎNSURĂȚEI
PRIMAR

Str.Șoseaua Brăilei nr. 18, telefon 0239 660312, fax 0239 660480,
e-mail: primariainsuratei@yahoo.com

DISPOZIȚIA NR. 214
din 12.06.2025

privind Convocarea Consiliului Local al orașului Însurăței, județul Brăila, în ședință ordinară

PRIMARUL ORAȘULUI ÎNSURĂȚEI, JUDEȚUL BRĂILA:

Având în vedere prevederile art. 133 alin.(1), lit.a) și art. 134, alin.(1), lit.a), alin.(2), alin.(3), lit.a) și alin.(5) din Ordonanța de Urgență a Guvernului nr.57/2019 privind Codul administrativ, cu modificările și completările ulterioare;

DISPUNE :

Art.1. - Se convoacă Consiliul Local al orașului Însurăței, județul Brăila, în ședință ordinară, pe data de 19 iunie 2025, ora 14⁰⁰, care se va organiza și desfășura în sala de ședințe a Consiliului Local al orașului Însurăței, cu prezența fizică a consilierilor locali, având următorul proiect al ordinii de zi:

1. Prezentarea notei informative cu legislația nou apărută în domeniul administrației publice locale - prezintă doamna Pîrlog Fănica, secretarul general al orașului Însurăței.
2. Prezentarea și aprobarea procesului - verbal al ședinței ordinare din data de **12.05.2025** - prezintă doamna Pîrlog Fănica, secretarul general al orașului Însurăței.
3. **Proiect de hotărâre** privind aprobarea situațiilor financiare asupra execuției bugetare încheiate la 31 decembrie 2024 și a inventarierii anuale a patrimoniului unității administrativ-teritoriale Oraș Însurăței, județul Brăila-inițiator - Primar; rapoarte: comisiile de specialitate nr.1, 2 și 3.
4. **Proiect de hotărâre** privind aprobarea modului de întocmire și ținere la zi a Registrului Agricol la nivelul unității administrativ-teritoriale Oraș Însurăței, județul Brăila, în conformitate cu legislația în domeniu-inițiator - Primar; rapoarte: comisiile de specialitate nr.1, 2 și 3.
5. **Proiect de hotărâre** pentru modificarea anexei nr. 2 la Hotărârea Consiliului Local nr.10 din 25 martie 2025 privind aprobarea organigramei, a statului de funcții și a numărului de personal ale aparatului de specialitate al Primarului orașului Însurăței și ale serviciilor publice de interes local, din subordinea Consiliului Local Însurăței, județul Brăila - inițiator - Primar; rapoarte: comisiile de specialitate nr.1, 2 și 3.
6. **Proiect de hotărâre** privind aprobarea Statutului Unității Administrativ-Teritoriale Oraș Însurăței, județul Brăila-inițiator - Primar; rapoarte: comisiile de specialitate nr.1, 2 și 3.
7. **Proiect de hotărâre** privind alocarea unei sume de bani din bugetul local al unității administrativ-teritoriale oraș Însurăței pe anul în curs, pentru finanțarea nerambursabilă a programelor sportive ale Asociației Clubul Sportiv «VIITORUL» Însurăței, județul Brăila, constituită ca persoană juridică de drept privat fără scop patrimonial, deținătoare a certificatului de identitate sportivă –
8. inițiator - Primar; rapoarte: comisiile de specialitate nr.1, 2 și 3.
9. **Analiza cererilor, sesizărilor și reclamațiilor** adresate Consiliului Local al orașului Însurăței, județul Brăila, de către autorități și instituții publice, cetățeni, asociații și fundații și operatori economici.

Art.2.-(1)Materialele în format letric înscrise pe proiectul ordinii de zi sunt cuprinse în mapa de ședință și se înmânează consilierilor locali în baza semnăturii acestora.

(2) Materialele în format electronic se transmit consilierilor locali prin poșta electronică, cu confirmarea de primire.

Art.3.- Comisiile de specialitate nr.1, 2 și 3 sunt convocate pentru avizarea proiectelor de hotărâri înscrise în proiectul ordinii de zi, pe data de **18 iunie 2025, ora 11⁰⁰**, la sediul Consiliului Local al orașului Însurăței, din strada Șoseaua Brăilei, nr.18, județul Brăila.

Art.4.-Consilierii locali și alte persoane interesate pot formula și depune amendamente asupra proiectelor de hotărâri înscrise în proiectul ordinii de zi prevăzut la art.1 din prezenta dispoziție, la secretarul general al orașului Însurăței până la data de **18 iunie 2025, ora 11⁰⁰**.

Art.5.-Prezenta dispoziție va fi adusă la cunoștința celor interesați și publicată pe pagina proprie de internet prin grija secretarului general al orașului Însurăței și a administratorului rețelei electronice.

Primar,



CARȘOTE FLORENTINA

**Contrasemnează pentru legalitate,
secretarul general al orașului Însurăței,**

PÎRLOG FĂNICA



ROMÂNIA
JUDEȚUL BRĂILA
ORAȘUL ÎNSURĂȚEI
PRIMĂRIA

Str.Șoseaua Brăilei nr. 18, telefon 0239 660312, tel/fax 0239 660480,
e-mail: primariainsuratei@yahoo.com

Nr. 6274 din 12.06.2025

Publicat pe pagina de internet proprie și afișat la sediu propriu

ANUNȚ

privind convocarea Consiliului Local al orașului Însurăței în sesiunea ordinară
în data de 19 iunie 2025

În baza dispoziției nr.214/ 12.06.2025 emisă de primarul orașului Însurăței, în data de 19 iunie 2025, ora 14⁰⁰, are loc sesiunea ordinară a Consiliului Local al orașului Însurăței care se va organiza și desfășura în sala de ședințe a Consiliului Local al orașului Însurăței, cu prezența fizică a consilierilor locali, având următorul proiect al ordinii de zi:

1. Prezentarea notei informative cu legislația nou apărută în domeniul administrației publice locale - prezintă doamna Pîrlog Fănică, secretarul general al orașului Însurăței.
2. Prezentarea și aprobarea procesului - verbal al sesiunii ordinare din data de 12.05.2025 - prezintă doamna Pîrlog Fănică, secretarul general al orașului Însurăței.
3. **Proiect de hotărâre** privind aprobarea situațiilor financiare asupra execuției bugetare încheiate la 31 decembrie 2024 și a inventarierii anuale a patrimoniului unității administrativ-teritoriale Oraș Însurăței, județul Brăila-inițiator - Primar; rapoarte: comisiile de specialitate nr.1, 2 și 3.
4. **Proiect de hotărâre** privind aprobarea modului de întocmire și ținere la zi a Registrului Agricol la nivelul unității administrativ-teritoriale Oraș Însurăței, județul Brăila, în conformitate cu legislația în domeniu-inițiator - Primar; rapoarte: comisiile de specialitate nr.1, 2 și 3.
5. **Proiect de hotărâre** pentru modificarea anexei nr. 2 la Hotărârea Consiliului Local nr.10 din 25 martie 2025 privind aprobarea organigramei, a statului de funcții și a numărului de personal ale aparatului de specialitate al Primarului orașului Însurăței și ale serviciilor publice de interes local, din subordinea Consiliului Local Însurăței, județul Brăila-inițiator - Primar; rapoarte: comisiile de specialitate nr.1, 2 și 3.
6. **Proiect de hotărâre** privind aprobarea Statutului Unității Administrativ-Teritoriale Oraș Însurăței, județul Brăila-inițiator - Primar; rapoarte: comisiile de specialitate nr.1, 2 și 3.
7. **Proiect de hotărâre** privind alocarea unei sume de bani din bugetul local al unității administrativ-teritoriale oraș Însurăței pe anul în curs, pentru finanțarea nerambursabilă a programelor sportive ale Asociației Clubul Sportiv «VIITORUL» Însurăței, județul Brăila, constituită ca persoană juridică de drept privat fără scop patrimonial, deținătoare a certificatului de identitate sportivă-inițiator - Primar; rapoarte: comisiile de specialitate nr.1, 2 și 3.
8. **Analiza cererilor, sesizărilor și reclamațiilor** adresate Consiliului Local al orașului Însuratei, județul Brăila, de către autorități și instituții publice, cetățeni, asociații și fundații și operatori economici.

Persoanele interesate pot formula și depune amendamente asupra proiectelor de hotărâri înscrise pe proiectul ordinii de zi până la data de 18 iunie 2025, ora 11⁰⁰.

Secretarul General al orașului Însurăței,

PÎRLOG FĂNICĂ



Nr.4839/06.05.2025

Publicat pe pagina de internet proprie și afișat la sediu propriu

ANUNȚ
privind participarea cetățenilor la procesul de elaborare și dezbateră publică a
actelor normative

Persoanele interesate pot formula și depune amendamente asupra proiectelor de hotărâri înscrise pe proiectul ordinii de zi până la data de 18 iunie 2025, ora 11⁰⁰:

1. Proiect de hotărâre privind aprobarea situațiilor financiare asupra execuției bugetare încheiate la 31 decembrie 2024 și a inventarierii anuale a patrimoniului unității administrativ-teritoriale Oraș Însurăței, județul Brăila-inițiator - Primar; rapoarte: comisiile de specialitate nr.1, 2 și 3.
2. Proiect de hotărâre privind aprobarea modului de întocmire și ținere la zi a Registrului Agricol la nivelul unității administrativ-teritoriale Oraș Însurăței, județul Brăila, în conformitate cu legislația în domeniu-inițiator - Primar; rapoarte: comisiile de specialitate nr.1, 2 și 3.
3. Proiect de hotărâre pentru modificarea anexei nr. 2 la Hotărârea Consiliului Local nr.10 din 25 martie 2025 privind aprobarea organigramei, a statului de funcții și a numărului de personal ale aparatului de specialitate al Primarului orașului Însurăței și ale serviciilor publice de interes local, din subordinea Consiliului Local Însurăței, județul Brăila-inițiator - Primar; rapoarte: comisiile de specialitate nr.1, 2 și 3.
4. Proiect de hotărâre privind aprobarea Statutului Unității Administrativ-Teritoriale Oraș Însurăței, județul Brăila-inițiator - Primar; rapoarte: comisiile de specialitate nr.1, 2 și 3.
5. Proiect de hotărâre privind alocarea unei sume de bani din bugetul local al unității administrativ-teritoriale oraș Însurăței pe anul în curs, pentru finanțarea nerambursabilă a programelor sportive ale Asociației Clubul Sportiv «VIITORUL» Însurăței, județul Brăila, constituită ca persoană juridică de drept privat fără scop patrimonial, deținătoare a certificatului de identitate sportivă-inițiator - Primar; rapoarte: comisiile de specialitate nr.1, 2 și 3.

Secretarul general al orașului Însurăței,

PÎRLOG FĂNICA

NOTA INFORMATIVĂ
privind legislația apărută de la ultima ședință și până în prezent

MONITORUL OFICIAL NR. 483 din 23 mai 2025

LEGE Nr. 85/2025 din 22 mai 2025

privind aprobarea Ordonanței Guvernului nr. 37/2023 pentru modificarea și completarea Ordonanței Guvernului nr. 43/1997 privind regimul drumurilor

MONITORUL OFICIAL NR. 480 din 23 mai 2025

ORDIN Nr. 1126/2025 din 9 mai 2025

pentru aprobarea modelului-cadru al contractului de servicii sociale, al informărilor transmise de furnizorul de servicii sociale serviciului public de asistență socială, a procedurii de fundamentare a bugetului necesar, precum și a indicatorilor pentru monitorizarea serviciilor sociale acordate ca măsură de asistență socială

MONITORUL OFICIAL NR. 482 din 23 mai 2025

ORDIN Nr. 51/348/59/765/285/14633/678/2025 din 17 februarie 2025

pentru aprobarea Normelor tehnice privind completarea registrului agricol pentru perioada 2025 – 2029

MONITORUL OFICIAL NR. 483 din 23 mai 2025

LEGE Nr. 83/2025 din 22 mai 2025

pentru modificarea și completarea Legii educației fizice și sportului nr. 69/2000



ROMÂNIA
JUDEȚUL BRĂILA
ORAȘUL ÎNSURĂȚEI
CONSILIUL LOCAL

Șoseaua Brăilei nr. 18, telefon: 0239 660 312, fax: 0239 660 480

e-mail: primariainsuratei@yahoo.com

Nr. 5124/12.05.2025

PROCESUL - VERBAL

din data de 12.05.2025

În baza dispoziției nr.167/06.05.2025 emisă de primarul orașului Însurăței, în data de 12.05.2025, ora 14⁰⁰, a avut loc ședința ordinară a Consiliului Local al orașului Însurăței, care s-a desfășurat în sala de ședințe a Consiliului Local al orașului Însurăței, cu prezența fizică a consilierilor locali.

Secretarul general al orașului Însurăței, doamna Pîrlog Fănica, declară ședința statutar constituită, fiind prezenți la ședință 14 consilieri locali din totalul de 15 consilieri locali în funcție, așa cum rezultă din evidența participării la ședință, după cum urmează:

1. CARAGAȚĂ ȘTEFAN
2. IACOB FĂNICĂ
3. PETRE RADU
4. ISTRATE IULIAN
5. DUMITRU IONEL
6. ALEXANDRU PAUL-ȘTEFAN
7. CIOCOI ȘTEFAN
8. LIPAN DOINA
9. OPRIȘAN VALENTIN-COSTEL
10. GHEORGHE ELENA
11. MORARU FĂNEL
12. MOCANU MARIAN
13. TUDOR LUCICA
14. OPRIȘAN ADRIAN-NICOLAE

Lipsește nemotivat domnul consilier local, Ciornea Florin.

Membrii consiliului local mulțumesc domnului consilier local, Iacob Fănică, pentru activitatea desfășurată pe o perioadă de 3 luni, în calitate de președinte de ședință.

În continuare, se fac propuneri pentru alegerea președintelui de ședință pe o perioadă de 3 luni.

Domnul consilier local, Moraru Fănel, propune pe domnul consilier local, Alexandru Paul-Ștefan.

Se supune la vot propunerea și se aprobă în unanimitate, cu 14 voturi „pentru”.

Analizându-se și în cadrul comisiilor de specialitate și nemaifiind discuții pe marginea proiectului, acesta se supune la vot și este adoptat în unanimitate de voturi, cu 14 voturi „pentru” ale consilierilor locali prezenți, din totalul de 15 consilieri locali în funcție, adoptându-se în acest sens hotărârea nr. 1.

Domnul președinte de ședință, Alexandru Paul-Ștefan, preia conducerea lucrărilor, dă citire ordinii de zi și propune suplimentarea acesteia cu proiectul de hotărâre ce vizează modificarea Hotărârii Consiliului Local al orașului Însurăței nr. 5 din 19.01.2024 privind aprobarea proiectului „Hub-uri de dezvoltare digitală în bibliotecile publice brăilene”, în cadrul Apelului de proiecte nr. 2 cu titlul „Finanțarea bibliotecilor pentru a deveni hub-uri de dezvoltare a competențelor digitale”, finanțat în cadrul Planului Național de Redresare și Reziliență (PNRR), Pilonul II, Componenta C7 - Transformare digitală, Investiția I17. „Scheme de finanțare pentru biblioteci pentru a deveni hub-uri de dezvoltare a competențelor digitale”, a cheltuielilor legate de proiect precum și a Acordului de parteneriat pentru realizarea acestuia. Consultă plenul consilierilor locali și dacă mai sunt și alte probleme de adăugat pe ordinea de zi.

Nemaifiind și alte probleme de adăugat, se supune votului Consiliului Local, proiectul ordinii de zi, care este aprobat în unanimitate de voturi, cu 14 voturi „pentru” ale consilierilor locali prezenți, din totalul de 15 consilieri locali în funcție, cu modificările.

În continuare, doamna secretar general, Pîrlog Fănica, prezintă nota informativă cu legislația nou apărută de la ultima ședință și până în prezent, în domeniul administrației publice locale. Fiind analizată în cadrul comisiilor de specialitate, consilierii locali și-au însușit legislația, nefiind întrebări.

De asemenea, supune atenției Consiliului Local procesul-verbal al ședinței ordinare din data 14 aprilie 2025, proces-verbal care a fost înaintat spre studiu comisiilor pe domenii de activitate.

Nefiind observații asupra modului de întocmire și redactare, doamna secretar, Pîrlog Fănica, supune plenului consilierilor locali aprobarea procesului-verbal al ședinței anterioare, acesta fiind aprobat în unanimitate de voturi, cu 14 voturi „pentru” ale consilierilor locali prezenți, din totalul de 15 consilieri locali în funcție.

Se prezintă proiectul de hotărâre privind aprobarea Regulamentului privind acordarea finanțărilor nerambursabile din fondurile bugetului local al unității administrativ-teritoriale oraș Însurăței proiectelor și programelor sportive, din cadrul programelor sportive de utilitate publică, inițiate de către structurile sportive fără scop patrimonial.

Doamna primar, Carșote Florentina, preia cuvântul, menționând că finanțările vor viza în principal, funcționarea clubului sportiv al orașului Însurăței, care a funcționat în anii anteriori doar pe bază de sponsorizări. Totodată, mai precizează că un procent de 30% din valoarea finanțărilor va fi direcționat către celelalte activități sportive.

Doamna consilier local, Gheorghe Elena, intervine, considerând a avea un caracter de generalitate sintagma „fără scop patrimonial”.

Doamna secretar general, Pîrlog Fănica, explică faptul că atât în conținutul Regulamentului ce face obiectul prezentului proiect de hotărâre, cât și în dispozitivul acestuia din urmă, la art. 1 se menționează categoriile de beneficiari eligibili de a obține finanțarea, respectiv: *„Art.1.-Aprobarea Regulamentului privind acordarea finanțărilor nerambursabile din fondurile bugetului local al unității administrativ-teritoriale oraș Însurăței proiectelor și programelor sportive, din cadrul programelor sportive de utilitate publică, inițiate de către structurile sportive fără scop patrimonial, înființate pe raza unității administrativ-teritoriale oraș Însurăței sau care*

organizează/derulează programe sportive în raza unității administrativ-teritoriale oraș Însurăței, conform anexei, parte integrantă din prezenta hotărâre.”

Analizându-se și în cadrul comisiilor de specialitate și nemaifiind discuții pe marginea proiectului, acesta se supune la vot și este adoptat în unanimitate de voturi, cu 14 voturi „pentru” ale consilierilor locali prezenți, din totalul de 15 consilieri locali în funcție, adoptându-se în acest sens **hotărârea nr. 2.**

Se prezintă proiectul de hotărâre privind aprobarea proiectului derulat de Asociația INSPIRACTION pentru montarea și punerea în funcțiune a panourilor fotovoltaice pe clădirea Liceului Tehnologic “Nicolae Titulescu”, din orașul Însurăței, strada Lacu Rezi nr.38, județul Brăila.

Doamna primar, Carșote Florentina, preia cuvântul aducând felicitări pentru reușită Liceului Tehnologic „Nicolae Titulescu” Însurăței, menționând și faptul că la nivelul județului Brăila doar 8 școli au reușit să obțină finanțarea acestui proiect, care însumează 15.000 Euro. Totodată mai precizează că investiția va fi donată beneficiarului la finalul realizării lucrărilor.

Analizându-se și în cadrul comisiilor de specialitate și nemaifiind discuții pe marginea proiectului, acesta se supune la vot și este adoptat în unanimitate de voturi, cu 14 voturi „pentru” ale consilierilor locali prezenți, din totalul de 15 consilieri locali în funcție, adoptându-se în acest sens **hotărârea nr. 3.**

Se prezintă proiectul de hotărâre privind aprobarea indicatorilor tehnico-economici actualizați și a devizului general actualizat pentru realizarea obiectivului de investiție „Modernizare străzi în orașul Însurăței, județul Brăila- etapa a IV-a”, aprobat pentru finanțare prin Programul Național de Investiții „Anghel Saligny”, precum și a sumei reprezentând categoriile de cheltuieli finanțate de la bugetul local pentru realizarea obiectivului, după achiziția publică de lucrări.

Doamna primar preia cuvântul precizând că nu există modificări de natură financiară, valoarea obiectivului de investiții rămânând aceeași. Modificările menționate în proiectul de hotărâre discutat privesc migrarea sumelor între capitole, respectiv din secțiunea șanțuri și rigole în secțiunea alte activități.

Doamna consilier local, Gheorghe Elena, precizează că nu a primit informațiile doveditoare solicitate cu privire la investiție, motiv pentru care se va abține de la aprobare.

Analizându-se și în cadrul comisiilor de specialitate și nemaifiind discuții pe marginea proiectului, acesta se supune la vot și este adoptat cu 13 voturi „pentru” și 1 „abținere” (doamna consilier locale, Gheorghe Elena) ale consilierilor locali prezenți, din totalul de 15 consilieri locali în funcție, adoptându-se în acest sens **hotărârea nr. 4.**

Se prezintă proiectul de hotărâre privind aprobarea participării U.A.T oraș Însurăței, Județul Brăila în calitate de asociat în cadrul Asociației pentru Dezvoltare Intercomunitară (A.D.I.) Investiții Teritoriale Integrate (I.T.I.) Balta Mică a Brăilei.

Doamna primar, Carșote Florentina, explică avantajele aderării în cadrul unei astfel de asociații și faptul că o parte din bugetul țării este alocat finanțării prin I.T.I. (Investiții Teritoriale Integrate). Deoarece Rezervația Viișoara este o arie protejată aflată în administrarea U.A.T. oraș Însurăței, se va facilita obținerea de fonduri în acest sens.

Doamna consilier local, Gheroghe Elena, întreabă ce calitate deține domnul Răzmeriță, cu excepția celei de președinte al asociației ce face obiectul discuției. Mai solicită lămuriri cu privire la natura implicațiilor instituției prin asociere. Mai menționează că statutul supus spre aprobare de către A.D.I. I.T.I. Balta Mică a Brăilei vizează doar obiective ce privesc Balta Mică a Brăilei și nu orașul Însurăței, considerând că asocierea nu va aduce niciun beneficiu în favoarea U.A.T. oraș Însurăței.

Doamna primar intervine, menționând că implicarea financiară din partea instituției este 0 (zero). Mai precizează faptul că atragerea și implementarea de proiecte europene, fără a avea stabilită o strategie în acest sens nu este posibilă, iar aderarea la această asociere este benefică.

Doamna consilier local, Gheorghe Elena, susține că nu reiese nimic concret din această asociere, menționând că domnul Răzmeriță se ocupă din anul 2013 cu astfel de organizații, încasând venituri doar din funcția pe care o deține în cadrul acestora din urmă, dar fără a avea vreun rezultat.

Analizându-se și în cadrul comisiilor de specialitate și nemaifiind discuții pe marginea proiectului, acesta se supune la vot și este adoptat cu 13 voturi „pentru” și 1 „abținere” (Gheorghe Elena) ale consilierilor locali prezenți, din totalul de 15 consilieri locali în funcție, adoptându-se în acest sens **hotărârea nr. 5.**

Se prezintă proiectul de hotărâre privind modificarea Hotărârii Consiliului Local al orașului Însurăței nr. 5 din 19.01.2024 privind aprobarea proiectului „Hub-uri de dezvoltare digitală în bibliotecile publice brăilene”, în cadrul Apelului de proiecte nr. 2 cu titlul „Finanțarea bibliotecilor pentru a deveni hub-uri de dezvoltare a competențelor digitale”, finanțat în cadrul Planului Național de Redresare și Reziliență (PNRR), Pilonul II, Componenta C7 - Transformare digitală, Investiția I17. „Scheme de finanțare pentru biblioteci pentru a deveni hub-uri de dezvoltare a competențelor digitale”, a cheltuielilor legate de proiect precum și a Acordului de parteneriat pentru realizarea acestuia.

Doamna primar menționează faptul că modificările ce au intervenit vizează defalcarea sumelor provenite de la bugetul de stat de cele alocate prin PNRR, valoarea acestora fiind trecută per general, în Hotărârea Consiliului Local ce este supusă modificării.

Doamna consilier local, Gheroghe Elena, menționează că asocierea în această situație este diferită față de ceea ce prezentată anterior, Consiliul Județean Brăila prezentând informații relevante pentru aprobarea propunerii discutate.

Analizându-se și în cadrul comisiilor de specialitate și nemaifiind discuții pe marginea proiectului, acesta se supune la vot și este adoptat în unanimitate de voturi, cu 14 voturi „pentru” ale consilierilor locali prezenți, din totalul de 15 consilieri locali în funcție, adoptându-se în acest sens **hotărârea nr. 6.**

În final, fiecare dintre consilierii locali prezintă raportul de activitate de la momentul depunerii jurământului în urma constituirii noului Consiliu Local și până în prezent.

Nu sunt înregistrate cereri, sesizări și reclamații adresate Consiliului Local al orașului Însuratei, județul Brăila, de către autorități și instituții publice, cetățeni, asociații și fundații și operatori economici

Președintele de ședință mulțumește pentru participare și declară închise lucrările ședinței.

**Președinte de ședință,
Consilier local,**

ALEXANDRU PAUL-ȘTEFAN

Secretar general,

PÎRLOG FĂNICA



ROMÂNIA
JUDEȚUL BRĂILA
ORAȘUL ÎNSURĂȚEI
PRIMAR

Str.Șoseaua Brăilei nr. 18, telefon 0239 660312, fax 0239 660480, e-mail:
primariainsuratei@yahoo.com

PROIECT DE HOTĂRÂRE
din 19.06.2025

privind aprobarea situațiilor financiare asupra execuției bugetare încheiate la 31 decembrie 2024 și a inventarierii anuale a patrimoniului unității administrativ-teritoriale Oraș Însurăței, județul Brăila

Consiliul Local al Orașului Însurăței, județul Brăila, întrunit în ședință ordinară, azi data de mai sus,

Având în vedere:

- referatul de aprobare al Primarului orașului Însurăței înregistrat la Primăria Orașului Însurăței, județul Brăila, cu nr. 6275/12.06.2025;
- raportul de specialitate al Serviciului financiar contabil înregistrat la Primăria Orașului Însurăței, județul Brăila, cu nr. 6276/12.06.2025;
- avizele cu caracter consultativ ale comisiilor de specialitate ale Consiliului Local al orașului Însurăței, județul Brăila;
- aducerea la cunoștință publică a Proiectului de Hotărâre, prin anunțul nr. 4839/06.05.2025 publicat pe pagina web a autorității publice și la sediul acesteia;

În conformitate cu prevederile Hotărârii Consiliului Local nr.18/2024 privind aprobarea bugetului local al unității administrativ-teritoriale Însurăței pe anul 2024 și ținând seama de evoluția execuției bugetului, precum și a rectificărilor bugetului local și a contului de execuție pe anul 2024;

Luând în considerare prevederile art.57 alin.(1), alin.(2) și alin.(4) din Legea nr.273/2006 privind finanțele publice locale, cu modificările și completările ulterioare;

Sub imperiul dispozițiilor Legii nr.82/1991- Legea contabilității coroborate cu prevederile Ordinului M.F.nr.1917/2005 pentru aprobarea Normelor metodologice privind organizarea și conducerea contabilității instituțiilor publice, Planul de conturi pentru instituțiile publice și instrucțiunile de aplicare a acestuia și cu prevederile Ordinului M .F. nr.3265/2019 privind reguli de elaborare de către instituțiile publice a situațiilor financiare întocmite începând cu finele trimestrului III al anului 2019, precum și a altor acte normative incidente în materie;

Ținând cont de prevederile Ordinului M.F. nr. 6688/2024 din 16 decembrie 2024 pentru aprobarea Normelor metodologice privind încheierea exercițiului bugetar al anului 2024;

Potrivit prevederilor art. 84, art.87, art.88, art. 96, art. 105 alin.(1), art.106, art. 110 alin.(1) și art. 289 alin.(1) și art. 357 alin.(1) din Ordonanța de Urgență a Guvernului nr.57/2019 privind Codul administrativ;

Proiectul de hotărâre propus are caracter individual, context în care nu sunt incidente dispozițiile Legii nr. 52/2003 privind transparența decizională în administrația publică;

În temeiul prevederilor art.129, alin.(2), lit.b), alin.(4), lit.a) coroborate cu prevederile art.139 alin.(3), lit.a), art.140, alin.(1), art. 196, alin.(1), lit.a), art.197, art. 198, art.240 și art.243, alin.(1), lit.a) din Ordonanța de Urgență a Guvernului nr.57/2019 privind Codul administrativ, cu modificările și completările ulterioare;

HOTĂRĂȘTE:

Art.1.-(1) Aprobarea situațiilor financiare asupra execuției bugetare încheiate la 31 decembrie 2024, conform anexelor, părți integrante din prezenta hotărâre.

(2) Situațiile financiare anuale se compun din: bilanț, contul de rezultat patrimonial, situația fluxurilor de trezorerie, situația modificărilor în structura activelor nete/capitalurilor proprii, conturile de execuție bugetară -venituri și cheltuieli și anexe la situațiile financiare, care includ politici contabile și note explicative.

Art.2.- Aprobarea inventarierii anuale a patrimoniului unității administrativ-teritoriale Oraș Însurăței, județul Brăila, și a propunerilor pentru scoaterea din funcțiune, casarea și valorificarea bunurilor, în condițiile legislației în vigoare, conform anexelor, părți integrante din prezenta hotărâre.

Art.3.-Cu ducerea la îndeplinire a prezentei hotărâri, se însărcinează Primarul orașului Însurăței, ordonator principal de credite, comisiile de inventariere și casare, precum și Serviciul financiar contabil, din cadrul aparatului de specialitate al primarului orașului Însurăței, județul Brăila.

Art.4.-Prezenta hotărâre va fi adusă la cunoștință celor interesați și publicată pe pagina proprie de internet, prin grija secretarului general al orașului Însurăței și a administratorului rețelei electronice.

Aceasta hotărâre a fost adoptată cu respectarea cerințelor art.139 alin.(3), lit.a) din Ordonanța de Urgență a Guvernului nr.57/2019 privind Codul administrativ, cu un număr de _____ voturi, din numărul total de _____ consilieri locali. Numărul consilierilor locali în funcție 15.

Inițiat de Primar,

CARȘOTE FLORENTINA

Avizează pentru legalitate
secretarul general al orașului Însurăței,

PÎRLOG FĂNICA

CONTUL DE EXECUTIE AL BUGETULUI LOCAL - VENITURI
31.12.2024

Pag. 1 -lei-

Capi- tol	Sub- capi- tol	Pa- ra- gra- ful	Ar- ti- col	Ali- ne- at	Denumire indicator	Prevederi bugetare initiale	Prevederi bugetare definitive	Drepturi constatate		Incasari realizate	Stingeri pe alte cai decat incasari	Drepturi constatate de incasat	
								Total, din care:	din anii precedenti				
A					B	1	2	3=4+5	4	5	6	7	8=3-6-7
0001	02				TOTAL VENITURI-BUGET LOCAL	60722.000	32.110.000	38.317.523	3.740.131	34.577.392	29.989.278	351.025	7.977.220
0002					I. VENITURI CURENTE	16.643.000	17.816.000	23.526.449	3.740.131	19.786.318	19.187.517	351.025	3.987.907
0003					A. VENITURI FISCALE	15.219.000	16.722.000	20.312.266	2.300.187	18.012.079	17.723.324	290.116	2.298.826
0004					A1. IMPOZIT PE VENIT, PROFIT SI CASTIGURI DIN CAPITAL	6.581.000	6.595.000	6.717.243		6.717.243	6.717.243		
0300					A1.2 IMPOZIT PE VENIT, PROFIT SI CASTIGURI DIN CAPITAL DE LA PERSOANE FIZICE	6.581.000	6.595.000	6.717.243		6.717.243	6.717.243		
0302					IMPOZIT PE VENIT			95.878		95.878	95.878		
	18				Impozitul pe veniturile din transferul proprietatilor imobiliare din patrimoniul personal			95.878		95.878	95.878		
0402					COTE SI SUME DEFALCATE DIN IMPOZITUL PE VENIT	6.581.000	6.595.000	6.621.365		6.621.365	6.621.365		
	01				Cote defalcate din impozitul pe venit	2.885.000	2.885.000	2.933.159		2.933.159	2.933.159		
	04				Sume alocate din cotele defalcate din impozitul pe venit pentru echilibrarea bugetelor locale	1.396.000	1.396.000	1.374.206		1.374.206	1.374.206		
	05				Sume repartizate din Fondul la dispozitia Consiliului Judetean	2.300.000	2.314.000	2.314.000		2.314.000	2.314.000		
0700	02				A3 IMPOZITE SI TAXE PE PROPRIETATE	3.137.000	3.137.000	6.184.289	1.963.705	4.220.584	4.000.927	257.923	1.925.439
0702					IMPOZITE SI TAXE PE PROPRIETATE	3.137.000	3.137.000	6.184.289	1.963.705	4.220.584	4.000.927	257.923	1.925.439
	01				Impozit si taxa pe cladiri	599.000	679.000	1.679.617	481.672	1.197.945	1.054.007	78.413	547.197
	01				Impozit pe cladiri de la persoane fizice	219.000	219.000	453.942	133.890	320.052	241.755	12.539	199.648
	02				Impozit si taxa pe cladiri de la persoane juridice	380.000	460.000	1.225.675	347.782	877.893	812.252	65.874	347.549

Capi- tol	Sub- ra- pa / graf	Pa- pa / Titlu col at	Ali- ne- at	Denumire indicator	Prevederi bugetare		Drepturi constatate			Incasari realizate	Stingeri pe alte cai decat incasari	Drepturi constatate de incasat
					1	2	Total, din care:	4	5			
A				B								
							3=4+5					
1602	02	01		detinute de persoane fizice*)	355.000	315.000	714.882	291.833	423.049	392.135	19.522	303.225
		02		Impozit pe mijloace de transport detinute persoane de juridice*)	162.000	132.000	226.070	29.062	197.008	164.734	12.671	48.665
		03		Taxe si tarife pentru eliberarea de licente si autorizatii de functionare	43.000	43.000	70.966	15.587	55.379	49.469		21.497
1800	02			A6. ALTE IMPOZITE SI TAXE FISCALE	4.000	4.000	9.125		9.125	9.125		
1802				ALTE IMPOZITE SI TAXE FISCALE	4.000	4.000	9.125		9.125	9.125		
		50		Alte impozite si taxe	4.000	4.000	9.125		9.125	9.125		
2900	02			C. VENITURI NEFISCALE	1.424.000	1.094.000	3.214.183	1.439.944	1.774.239	1.464.193	60.909	1.689.081
3000				C1. VENITURI DIN PROPRIETATE	208.000	108.000	266.427	107.085	159.342	124.656	16.123	125.648
3002				VENITURI DIN PROPRIETATE	208.000	108.000	266.427	107.085	159.342	124.656	16.123	125.648
		05		Venituri din concesiuni si inchirieri	208.000	108.000	260.766	107.085	153.681	118.995	16.123	125.648
		30		Alte venituri din concesiuni si inchirieri de catre institutiile publice	208.000	108.000	260.766	107.085	153.681	118.995	16.123	125.648
		50		Alte venituri din proprietate			5.661		5.661	5.661		
3300	02			C2. VANZARI DE BUNURI SI SERVICII	1.216.000	986.000	2.947.756	1.332.859	1.614.897	1.339.537	44.786	1.563.433
3302				VENITURI DIN PRESTARI DE SERVICII SI ALTE ACTIVITATI								
		08		Venituri din prestari de servicii	100.000	20.000	15.534		15.534	14.939	360	235
		28		Venituri din recuperarea cheltuielilor de judecata, imputatii si despagubiri	100.000	20.000	13.080		13.080	13.080		
		50		Alte venituri din prestari de servicii si alte activitati			360		360			
3402				VENITURI DIN TAXE ADMINISTRATIVE, ELIBERARI PERMISE	104.000	104.000	2.094		2.094	1.859		235
		50		Alte venituri din taxe administrative,	104.000	104.000	147.888		147.888	147.888		

Capi- tol	Sub- capitol	Pa- ra- graf	Pa- ra- gra- ful	Ar- ti- col	Ali- ne- at	Denumire indicator	Prevederi bugetare initiale	Prevederi bugetare definitive	Drepturi constatate			Incasari realizate	Singeri pe alte cai decat incasari	Drepturi constatate de incasat
									Total, din care;	din anii precedenti	din anul curent			
A						B	1	2	3=4+5	4	5	6	7	8=3-6-7
4202	34					si/sau petrolieri	600.000	800.000	641.620	641.620	641.620	641.620		
	65					Finantarea Programului National de Dezvoltare Locala	6.050.000	4.250.000	1.864.978	1.864.978	1.864.978	1.864.978		
	69					Subventii de la bugetul de stat catre bugetele locale necesare sustinerii derularii proiectelor finantate din fonduri externe nerambursabile (FEN) postaderare, aferente perioadei de programare 2014-2020	1.300.000	269.000	268.879	268.879	268.879	268.879		
	87					Subventii de la bugetul de stat catre bugetele locale pentru Programul national de investitii "Anghel Saligny"	18.500.000							
	88					Alocari de sume din PNRR aferente asistentei financiare nerambursabile	2.438.000							
	01					Fonduri europene nerambursabile	2.049.000							
	03					Sume aferente TVA	389.000							
	93					Subventii de la bugetul de stat necesare sustinerii derularii proiectelor finantate din fonduri externe nerambursabile (FEN), aferente perioadei de programare 2021-2027		486.000	1.408.278	1.408.278	1.408.278	486.000		922.278
	03					Subventii de la bugetul de stat catre bugetele locale necesare sustinerii derularii proiectelor finantate din FEN postaderare, aferente perioadei de programare 2021-2027	6.691.000	486.000	1.408.278	1.408.278	1.408.278	486.000		922.278
SUBVENTII DE LA ALTE ADMINISTRATII								5.179.800	4.978.552	4.978.552	4.978.552	4.277.793		700.759

Capi- tol	Sub- pa- ra- gra- ful	Pa- ra- gra- ful	Ar- ti- col	Ali- ne- at	Denumire indicator	Prevederi bugetare initiale	Prevederi bugetare definitive	Drepturi constatate			Incasari realizate	Stingeri pe alte cai decat incasari	Drepturi constatate de incasat
								Total, din care:	din ani precedenti	din anul curent			
A					B	1	2	3=4+5	4	5	6	7	8=3-6-7
4302	34				Sume alocate din bugetul ANCPPI pentru finantarea lucrarilor de inregistrare sistematica din cadrul Programului national de cadastru si carte funciara	160.000	160.000	48.461		48.461	48.461		
44					Sume alocate din sumele obtinute in urma scoaterii la licitatie a certificatelor de emisii de gaze cu efect de sera pentru finantarea proiectelor de investitii	6.531.000	2.581.000	2.581.527		2.581.527	2.581.527		
48					Sume alocate din PNRR aferente componentei imprumuturi	585.000	585.000	495.349		495.349	495.349		495.349
	01				Fonduri din imprumut rambursabil	491.500	491.500	401.890		401.890	401.890		401.890
	03				Sume aferente TVA	93.500	93.500	93.459		93.459	93.459		93.459
49					Sume alocate din PNRR aferente asistentei financiare nerambursabile	1.853.000	1.853.000	1.853.215		1.853.215	1.647.805		205.410
	01				Fonduri europene nerambursabile	1.557.500	1.557.500	1.557.324		1.557.324	1.384.710		172.614
	03				Sume aferente TVA	295.500	295.500	295.891		295.891	263.095		32.796
4502					SUME PRIMITE DE LA UE/ALTI DONATORI IN CONTUL PLATILOR EFECTUATE SI PREFINANTARI								
48					Fondul European de Dezvoltare Regionala (FEDR), aferent cadrului financiar 2021-2027	3.310.000	3.310.000	5.605.232		5.605.232	3.238.956		2.366.276
	01				Sume primite in contul platilor efectuate in anul curent	3.249.000	3.249.000	5.544.276		5.544.276	3.178.000		2.366.276
	02				Sume primite in contul platilor	749.000	749.000	3.955.276		3.955.276	1.589.000		2.366.276

Capi- tol	Sub- capi- tol	Pa- ra- gra- ful	Pa- ra- gra- ful	Ar- hi- ve- la	Ali- ne- at	Denumire indicator	Prevederi bugetare initiale	Prevederi bugetare definitive	Drepturi constatate			Incasari realizate	Stingeri pe alte cai decat incasari	Drepturi constatate de incasat
									Total, din care:	din anii precedenti	din anul curent			
A						B	1	2	3=4+5	4	5	6	7	8=3-6-7
4502	48	02				efectuate in anii anteriori								
	49					Fondul Social European Plus(FSE+), afereant cadrului financiar 2021-2027	2.500.000		1.589.000		1.589.000	1.589.000		
		03				Pre-finantare	61.000		60.956		60.956	60.956		
4802						SUME PRIMITE DE LA UE/ALTI DONATORI IN CONTUL PLATILOR EFECTUATE SI AFERENTE CADRULUI FINANCIAR 2014-2020		61.000	60.956		60.956	60.956		
	01					Fondul European de Dezvoltare Regionala(FEDR)	8.500.000							
		01				Sume primite in contul platilor efectuate in anul curent	8.500.000							
		02				Sume primite in contul platilor efectuate in anii anteriori	6.000.000							
							2.500.000							

Conducatorul Institutiei,
CARȘOTE FLORENTINA



Conducatorul compartimentului
financiar-contabil
LIPAN MARIOARA

CONTUL DE EXECUTIE AL BUGETULUI LOCAL - VENITURI
SECTIUNEA DE FUNCTIONARE
31.12.2024

Pag. 1 -lei-

Capi- tol	Sub- capi- tol	Pa- ra- graf	Ar- ti- col	Ali- ne- at	Denumire indicator	Prevederi bugetare initiale		Prevederi bugetare definitive	Drepturi constatate			Incasari realizate	Stingeri pe alte cai decat incasari	Drepturi constatate de incasat	
						1	2		Total, din care:	din anii precedenti	din anul curent				4
					B										
					A										
0001	02				TOTAL VENITURI-BUGET LOCAL	15.006.000	16.030.300	22.315.075	3.740.131	18.574.944	17.976.143	351.025	3.987.907		
0002					I. VENITURI CURENTE	14.246.000	15.070.300	21.624.994	3.740.131	17.884.863	17.286.062	351.025	3.987.907		
0003					A. VENITURI FISCALE	15.219.000	16.722.000	20.312.266	2.300.187	18.012.079	17.723.324	290.116	2.298.826		
0004					A1. IMPOZIT PE VENIT, PROFIT SI CASTIGURI DIN CAPITAL	6.581.000	6.595.000	6.717.243		6.717.243	6.717.243				
0300					A1.2 IMPOZIT PE VENIT, PROFIT SI CASTIGURI DIN CAPITAL DE LA PERSOANE FIZICE	6.581.000	6.595.000	6.717.243		6.717.243	6.717.243				
0302					IMPOZIT PE VENIT			95.878		95.878	95.878				
18					Impozitul pe veniturile din transferul proprietatilor imobiliare din patrimoniul personal			95.878		95.878	95.878				
0402					COTE SI SUME DEFALCATE DIN IMPOZITUL PE VENIT	6.581.000	6.595.000	6.621.365		6.621.365	6.621.365				
01					Cote defalcate din impozitul pe venit	2.885.000	2.885.000	2.933.159		2.933.159	2.933.159				
04					Sume alocate din cotele defalcate din impozitul pe venit pentru echilibrarea bugetelor locale	1.396.000	1.396.000	1.374.206		1.374.206	1.374.206				
05					Sume repartizate din Fondul la dispozitia Consiliului Judetean	2.300.000	2.314.000	2.314.000		2.314.000	2.314.000				
0700	02				A3 IMPOZITE SI TAXE PE PROPRIETATE	3.137.000	3.137.000	6.184.289	1.963.705	4.220.584	4.000.927	257.923	1.925.439		
0702					IMPOZITE SI TAXE PE PROPRIETATE	3.137.000	3.137.000	6.184.289	1.963.705	4.220.584	4.000.927	257.923	1.925.439		
01					Impozit si taxa pe cladiri	599.000	679.000	1.679.617	481.672	1.197.945	1.054.007	78.413	547.197		
01					Impozit pe cladiri de la persoane fizice	219.000	219.000	453.942	133.890	320.052	241.755	12.539	199.648		
02					Impozit si taxa pe cladiri de la persoane juridice	380.000	460.000	1.225.675	347.782	877.893	812.252	65.874	347.549		

Capi-Sub- tol	Pa- ra- gra- ful	Ar- ti- col	Ali- ne- at	Denumire indicator	Prevederi bugetare initiale		Prevederi bugetare definitive	Drepturi constatate			Incasari realizate	Stingeri pe alte cai decat incasari	Drepturi constatate de incasat
					1	2		Total, din care:	din ani precedenti	din anul curent			
A				B	1	2	3=4+5	4	5	6	7	8=3-6-7	
3402	50			eliberari permise	104.000	104.000	104.000	147.888	147.888	147.888			
3502				AMENZI, PENALITATI SI CONFISCARI	362.000	212.000	212.000	1.354.237	409.021	329.603			1.024.634
01				Venituri din amenzi si alte sanctiuni									
				aplicate potrivit dispozitiilor legale									
				Venituri din amenzi si alte sanctiuni	362.000	212.000	212.000	1.354.237	409.021	329.603			1.024.634
				aplicate de catre alte institutii de									
				specialitate	362.000	212.000	212.000	1.354.237	409.021	329.603			1.024.634
3602				DIVERSE VENITURI	650.000	650.000	650.000	1.430.097	1.042.454	847.107		44.426	538.564
06				Taxe speciale	600.000	600.000	600.000	1.310.044	928.913	793.395		7	516.642
50				Alte venituri	50.000	50.000	50.000	120.053	113.541	53.712		44.419	21.922
3702				TRANSFERURI VOLUNTARE, ALTELE DECAT									
				SUBVENTIILE	-2.397.000	-2.745.700	-2.745.700	-1.901.455	-1.901.455	-1.901.455			
03				Varsaminte din sectiunea de functionare									
				pentru finantarea sectiunii de dezvoltare									
				la bugetul local (cu semnul minus)	-2.397.000	-2.745.700	-2.745.700	-1.901.455	-1.901.455	-1.901.455			
4100	02			IV. SUBVENTII	760.000	960.000	960.000	690.081	690.081	690.081			
4200				SUBVENTII DE LA ALTE NIVELE ALE									
				ADMINISTRATIEI PUBLICE	760.000	960.000	960.000	690.081	690.081	690.081			
4202				SUBVENTII DE LA BUGETUL DE STAT	600.000	800.000	800.000	641.620	641.620	641.620			
				Subventii pentru acordarea ajutorului									
				pentru incalzirea locuintei si a									
				suplimentului pentru energie alocate									
				pentru consumul de combustibili solizi									
				si/sau petrolieri	600.000	800.000	800.000	641.620	641.620	641.620			
4302				SUBVENTII DE LA ALTE ADMINISTRATII	160.000	160.000	160.000	48.461	48.461	48.461			
				Sume alocate din bugetul ANCPJ pentru									

Capi-Sub- fol capi- fol	Pa- ra- graf	Gru- pa / Titlu	Ar- ti- col	Ali- ne- at	Denumire indicator	Prevederi bugetare initiale	Prevederi bugetare definitive	Drepturi constatate		Incasari realizate	Stingeri pe alte cai decat incasari	Drepturi constatate de incasat	
								Total, din care:	din ani precedenti				
A						1	2	3=4+5	4	5	6	7	8=3-6-7
4302	34				B finantarea lucrarilor de inregistrare sistematica din cadrul Programului national de cadastru si carte funciara	160.000	160.000	48.461		48.461			




Conducatorul institutiei,
financiar-coptabil
LIPAN MARIOARA

CONTUL DE EXECUTIE AL BUGETULUI LOCAL - VENITURI
SECTIUNEA DE DEZVOLTARE
31.12.2024

Capi-Sub- fol	Pa- ra- gra- ful	Gr- pa / Titlu	Ar- ti- col	Al- ne- at	Denumire indicator	Prevederi bugetare		Prevederi bugetare definitive	Drepturi constatate			Incasari realizate	Sfingeri pe alte cai decat incasari	Drepturi constatate de incasat
						initiale	1		Total, din care:	din anii precedenti	din anul curent			
A					B									
0001	02				TOTAL VENITURI-BUGET LOCAL	45.716.000	16.079.700	16.079.700	16.002.448	16.002.448	12.013.135	3.989.313	8=3-6-7	
0002					I. VENITURI CURENTE	2.397.000	2.745.700	2.745.700	1.901.455	1.901.455	1.901.455			
2900					C. VENITURI NEFISCALE	2.397.000	2.745.700	2.745.700	1.901.455	1.901.455	1.901.455			
3300					C2. VANZARI DE BUNURI SI SERVICII	2.397.000	2.745.700	2.745.700	1.901.455	1.901.455	1.901.455			
3702					TRANSFERURI VOLUNTARE, ALTELE DECAT SUBVENTIILE	2.397.000	2.745.700	2.745.700	1.901.455	1.901.455	1.901.455			
04					Varsaminte din sectiunea de functionare	2.397.000	2.745.700	2.745.700	1.901.455	1.901.455	1.901.455			
3900	02				II. VENITURI DIN CAPITAL				23.535	23.535	23.535			
3902	01				VENITURI DIN VALORIFICAREA UNOR BUNURI				23.535	23.535	23.535			
					Venituri din valorificarea unor bunuri ale institutiilor publice				23.535	23.535	23.535			
4100	02				IV. SUBVENTII	34.819.000	10.024.000	10.024.000	8.472.226	8.472.226	6.849.189	1.623.037		
4200					SUBVENTII DE LA ALTE NIVELE ALE ADMINISTRATIEI PUBLICE	34.819.000	10.024.000	10.024.000	8.472.226	8.472.226	6.849.189	1.623.037		
4202					SUBVENTII DE LA BUGETUL DE STAT	28.288.000	5.005.000	5.005.000	3.542.135	3.542.135	2.619.857	922.278		
65					Finantarea Programului National de Dezvoltare Locala	6.050.000	4.250.000	4.250.000	1.864.978	1.864.978	1.864.978			
69					Subventii de la bugetul de stat catre bugetele locale necesare sustinerii derularii proiectelor finantate din fonduri externe nerambursabile (FEN) postaderare, aferente perioadei de programare 2014-2020	1.300.000	269.000	269.000	268.879	268.879	268.879			
87					Subventii de la bugetul de stat catre bugetele locale pentru Programul national de investitii "Anghel Saligny"	18.500.000								
88					Alocari de sume din PNRR aferente									

Capi- tol	Sub- capi- tol	Pa- ra- gra- ful	Gr- pa / Titlu col at	Ali- ne- at	Denumire indicator	Prevederi bugetare initiale	Prevederi bugetare definitive	Drepturi constatate			Incasari realizate	Stingeri pe alte cai decat incasari	Drepturi constatate de incasat
								Total, din care:	din anii precedenti	din anul curent			
A					B	1	2	3=4+5	4	5	6	7	8=3-6-7
4202	88				asistentei financiare nerambursabile								
		01			Fonduri europene nerambursabile	2.438.000							
		03			Sume aferente TVA	2.049.000							
		93			Subventii de la bugetul de stat necesare sustinerii derularii proiectelor finantate din fonduri externe nerambursabile (FEN), aferente perioadei de programare 2021-2027	389.000							
		03			Subventii de la bugetul de stat catre bugetele locale necesare sustinerii derularii proiectelor finantate din FEN postaderare, aferente perioadei de programare 2021-2027		486.000	1.408.278		1.408.278	486.000		922.278
4302					SUBVENTII DE LA ALTE ADMINISTRATII	6.531.000							
		44			Sume alocate din sumele obtinute in urma scoaterii la licitatie a certificatelor de emisii de gaze cu efect de sera pentru finantarea proiectelor de investitii		5.019.000	4.930.091		4.930.091	4.229.332		700.759
		48			Sume alocate din PNRR aferente componentei imprumuturi	6.531.000	2.581.000	2.581.527		2.581.527	2.581.527		
		01			Fonduri din imprumut rambursabil		585.000	495.349		495.349	495.349		495.349
		03			Sume aferente TVA		491.500	401.890		401.890	401.890		401.890
		49			Sume alocate din PNRR aferente asistentei financiare nerambursabile		93.500	93.459		93.459	93.459		93.459
		01			Fonduri europene nerambursabile		1.853.000	1.853.215		1.853.215	1.847.805		205.410
							1.557.500	1.557.324		1.557.324	1.384.710		172.614

Capi- tol	Sub- capi- tol	Pa- ra- gra- ful	Gru- pa / Titlu col at	Ali- ne- at	Denumire indicator	Prevederi bugetare initiale	Prevederi bugetare definitive	Drepturi constatate			Incasari realizate	Stingeri pe alte cai decat incasari	Drepturi constatate de incasat
								Total, din care:	din anii precedenti	din anul curent			
A					B	1	2	3=4+5	4	5	6	7	8=3-6-7
4302	49	03			Sume aferente TVA		295.500	295.891		295.891	263.095		32.796
4502					SUME PRIMITE DE LA UE/ALTI DONATORI IN CONTUL PLATILOR EFECTUATE SI PREFINANTARI								
	48				Fondul European de Dezvoltare Regionala (FEDR), aferent cadrului financiar 2021-2027		3.310.000	5.605.232		5.605.232	3.238.956		2.366.276
	01				Sume primite in contul platilor efectuate in anul curent		3.249.000	5.544.276		5.544.276	3.178.000		2.366.276
	02				Sume primite in contul platilor efectuate in anii anteriori		749.000	3.955.276		3.955.276	1.589.000		
49					Fondul Social European Plus(FSE+), aferent cadrului financiar 2021-2027		2.500.000	1.589.000		1.589.000	1.589.000		
	03				Prefinantare		61.000	60.956		60.956	60.956		
4802					SUME PRIMITE DE LA UE/ALTI DONATORI IN CONTUL PLATILOR EFECTUATE SI AFERENTE CADRULUI FINANCIAR 2014-2020								
	01				Fondul European de Dezvoltare Regionala(FEDR)	8.500.000							
	01				Sume primite in contul platilor efectuate in anul curent	8.500.000							
	02				Sume primite in contul platilor efectuate in anii anteriori	6.000.000							
						2.500.000							



Conducatorul Institutiei,
CARȘOTE FLORENTINA

Conducatorul compartimentului
financiar-contabil
LIPAN MARIOARA

Capi- tol	Sub- pa- ra- graf	Ar- ti- col	Ali- ne- at	Denumire indicator	Credite de angajament		Credite bugetare		Angajamente bugetare	Angajamente legale	Plati efectuate	Angajamente legale de platit	Cheltuieli efective
					initiale	definitive	initiale	definitive					
A				B	1	2	3	4	5	6	7	8=6-7	9
6602	50			Alte cheltuieli in domeniul sanatatii			130.000	127.000	57.075	57.075	57.075	8=6-7	65.322
6702		50		Alte institutii si acțiuni sanitare			130.000	127.000	57.075	57.075	57.075		65.322
	03			CULTURA, RECREERE SI RELIGIE		6.500.000	9.990.000	7.185.800	5.173.140	5.173.140	5.173.140		2.175.656
				Servicii culturale		4.600.000	7.480.000	4.877.300	3.231.870	3.231.870	3.231.870		226.979
	02			Bibliotecii publice comunale, orasenesi, municipale			90.000	93.000	75.443	75.443	75.443		75.036
	06			Case de cultura		200.000	329.300	316.838	316.838	316.838	316.838		120.457
	07			Camine culturale			70.000	55.000	31.851	31.851	31.851		31.486
	30			Alte servicii culturale		4.400.000	7.600.000	4.460.000	2.807.738	2.807.738	2.807.738		
	05			Servicii recreative si sportive		1.700.000	1.860.000	1.860.000	1.583.479	1.583.479	1.583.479		1.590.886
	01			Sport			50.000	50.000					
	03			Intretinere gradini publice, parcuri									
	03			zone verzi, baze sportive si de agrement		1.700.000	1.810.000	1.810.000	1.583.479	1.583.479	1.583.479		1.590.886
	06			Servicii religioase		200.000	500.000	300.000	209.624	209.624	209.624		209.624
	50			Alte servicii in domeniile culturii, recreerii si religiei			150.000	148.500	148.167	148.167	148.167		148.167
6802				ASIGURARI SI ASISTENTA SOCIALA			4.641.000	5.348.000	5.090.074	5.090.074	5.090.074		5.173.390
	05			Asistenta sociala in caz de boli si invaliditati			3.181.000	3.740.000	3.712.849	3.712.849	3.712.849		3.803.086
	02			Asistenta sociala in caz de invaliditate			3.181.000	3.740.000	3.712.849	3.712.849	3.712.849		3.803.086
	06			Asistenta sociala pentru familie si copii			800.000	708.000	673.620	673.620	673.620		681.795
	15			Prevenirea excluderii sociale			600.000	800.000	641.620	641.620	641.620		626.524
	01			Ajutor social			600.000	800.000	641.620	641.620	641.620		626.524
	50			Alte cheltuieli in domeniul asigurarilor si asistentei sociale			60.000	100.000	61.985	61.985	61.985		61.985
	50			Alte cheltuieli in domeniul asistentei sociale			60.000	100.000	61.985	61.985	61.985		61.985

Capi- tol	Sub- capi- tol	Pa- ra- graf	Gru- pa / Titlu	Ali- ne- at	Denumire indicator	Credite de angajament		Credite bugetare		Angajamente bugetare	Angajamente legale	Plati efectuate	Angajamente legale de platit	Cheltuieli efective
						initiale	definitive	initiale	definitive					
A					B									
					1	2	3	4	5	6	7	8=6-7	9	
7000	02				Partea IV-a SERVICII SI DEZVOLTARE PUBLICA, LOCUINTE, MEDIU SI APE	3.900.000	5.350.000	10.755.000	5.635.000	5.052.293	5.052.293	5.052.293	8=6-7	2.518.417
7002					LOCUINTE, SERVICII SI DEZVOLTARE PUBLICA	3.900.000	5.350.000	9.955.000	4.535.000	3.972.293	3.972.293	3.972.293		1.381.894
	03				Locuinte									15.164
	05	30			Alte cheltuieli in domeniul locuintelor	1.300.000	360.000	1.300.000	360.000	92.193	92.193	92.193		15.164
		01			Alimentare cu apa si amenajari hidrotehnice	1.300.000	360.000	1.300.000	360.000	92.193	92.193	92.193		
	06				Alimentare cu apa	2.600.000	2.610.000	3.000.000	3.160.000	3.156.088	3.156.088	3.156.088		584.610
	50				Iluminat public si electrificari									
					Alte servicii in domeniile locuintelor, serviciilor si dezvoltarii comunale		2.380.000	5.655.000	1.015.000	724.012	724.012	724.012		782.120
7402					PROTECTIA MEDIULUI	800.000		800.000	1.100.000	1.080.000	1.080.000	1.080.000		1.136.523
	05				Salubritate si gisitunea deseurilor	800.000		800.000	1.100.000	1.080.000	1.080.000	1.080.000		1.136.523
		01			Salubritate			800.000	1.100.000	1.080.000	1.080.000	1.080.000		1.136.523
8000	02				Partea V-a ACTIUNI ECONOMICE	24.915.000	29.195.000	31.925.000	12.145.000	6.991.837	6.991.837	6.991.837		1.772.571
8002					ACTIUNI GENERALE ECONOMICE, SI DE MUNCA									
	01				Actiuni generale economice si comerciale		400.000	400.000	100.000	4.941	4.941	4.941		4.941
		10			Programe de dezvoltare regionala si sociala		400.000	400.000	100.000	4.941	4.941	4.941		4.941
8402					TRANSPORTURI	24.915.000	29.195.000	31.525.000	12.045.000	6.986.896	6.986.896	6.986.896		1.767.630
	03				Transport rutier	24.915.000	29.195.000	31.525.000	12.045.000	6.986.896	6.986.896	6.986.896		1.767.630
		01			Drumuri si poduri		10.000	500.000	10.000	800	800	800		800
		03			Strazi	24.915.000	29.185.000	31.025.000	12.035.000	6.986.096	6.986.096	6.986.096		1.767.630

CONTUL DE EXECUTIE AL BUGETULUI LOCAL - CHELTUIELI
SECTIUNEA DE FUNCTIONARE
31.12.2024

Capi- fol	Sub- capi- fol	Pa- ra- graf	Gru- pa / Titlu	Ar- ti- col	Ali- ne- at	Denumire indicator	Credite de angajament		Credite bugetare		5	6	7	Angajamente legale de platit	Cheltuieli efective	
							1	2	3	4						
																initiale
A							1	2	3	4	5	6	7	8=6-7	9	
B																
5002						TOTAL CHELTUIELI			15.006.000	16.030.300	14.565.314	14.565.720	14.276.678	289.042	14.340.354	
	01					CHELTUIELI CURENTE			15.006.000	16.030.300	14.576.464	14.576.870	14.287.828	289.042	14.340.354	
	10					TITLUL I CHELTUIELI DE PERSONAL			6.725.000	6.764.800	6.762.382	6.762.788	6.545.470	217.318	6.513.168	
	20					TITLUL II BUNURI SI SERVICII			4.768.000	4.999.500	3.929.240	3.929.240	3.862.332	66.908	3.891.864	
	57					TITLUL VIII ASISTENTA SOCIALA			3.053.000	3.790.000	3.550.236	3.550.236	3.545.420	4.816	3.598.702	
	59					TITLUL XI ALTE CHELTUIELI			460.000	476.000	334.606	334.606	334.606		336.620	
	84					PLATI EFECTUATE IN ANII PRECEDENTI SI RECUPERATE IN ANUL CURENT										
	85					Titlul XXI PLATI EFECTUATE IN ANII PRECEDENTI SI RECUPERATE IN ANUL CURENT					-11.150	-11.150	-11.150			
5100	02					Partea I-a SERVICII PUBLICE GENERALE			5.050.000	5.094.000	4.793.285	4.793.285	4.593.989	199.296	4.545.478	
5102						AUTORITATI PUBLICE SI ACTIUNI EXTERNE			4.610.000	4.645.000	4.355.429	4.355.429	4.157.352	198.077	4.110.094	
	01					CHELTUIELI CURENTE			4.610.000	4.645.000	4.358.766	4.358.766	4.160.689	198.077	4.110.094	
	10					TITLUL I CHELTUIELI DE PERSONAL			3.500.000	3.430.000	3.430.000	3.430.000	3.274.332	155.668	3.213.963	
	10 01					Cheltuieli salariale in bani			3.368.000	3.301.000	3.301.000	3.301.000	3.158.844	142.156	3.098.085	
	10 01 01					Salarii de baza			2.958.000	2.910.000	2.910.000	2.910.000	2.826.698	83.302	2.763.265	
	10 01 12					Indemnizatii platite unor persoane din afara unitatii			228.000	223.000	223.000	223.000	198.318	24.682	201.192	
	10 01 13					Drepturi de delegare			12.000	12.000	12.000	12.000	5.980	6.020	5.980	
	10 01 15					Alocatii pentru transportul la si de la locul de munca			30.000	30.000	30.000	30.000	14.511	15.489	14.511	
	10 01 17					Indemnizatii de hrana			140.000	126.000	126.000	126.000	113.337	12.663	113.137	
	10 02					Cheltuieli salariale in natura			52.000	52.000	52.000	52.000	46.650	5.350	46.650	
	10 02 06					Vouchere de vacanta			52.000	52.000	52.000	52.000	46.650	5.350	46.650	
	10 03					Contributii			80.000	77.000	77.000	77.000	68.838	8.162	69.228	
	10 03 07					Contributia asiguratorie pentru munca			80.000	77.000	77.000	77.000	68.838	8.162	69.228	
	20					TITLUL II BUNURI SI SERVICII			1.089.000	1.089.000	803.784	803.784	761.375	42.409	769.135	

Capi- tol	Sub- capitol	Pa- graf	Ar- ti- col	Ali- ne- at	Denumire indicator	Credite de angajament		Credite bugetare		Angajamente legale	Plati efectuate	Angajamente legale de platit	Cheltuieli efective
						1 initiale	2 definitive	3 initiale	4 definitive				
A						B							
20	01				Bunuri si servicii			594.000		488.475	475.790	1.2.685	467.940
20	01	01			Furnituri de birou			55.000		31.378	30.883	495	31.328
20	01	02			Materiale pentru curatenie			14.000		12.037	11.202	835	12.037
20	01	03			Incalziti, iluminati si forta motrica			100.000		97.273	96.825	448	91.760
20	01	04			Apa, canal si salubritate			25.000		17.484	16.619	865	17.437
20	01	05			Carburanti si lubrifianti			70.000		54.314	52.788	1.526	53.368
20	01	06			Piese de schimb			27.000		15.029	13.809	1.220	13.809
20	01	08			Posta, telecomunicatii, radio, tv, internet			28.000		17.790	17.173	617	16.720
20	01	09			Materiale si prestari de servicii cu caracter functional			20.000		13.290	12.759	531	12.759
20	01	30			Alte bunuri si servicii pentru intretinere si functionare			200.000		229.880	223.732	6.148	218.722
20	05				Bunuri de natura obiectelor de inventar			60.000		13.581	13.581		
20	05	30			Alte obiecte de inventar			60.000		13.581	13.581		
20	06				Deplasari, detasari, transferari			15.000		2.417	2.417		2.417
20	06	01			Deplasari interne, detasari, transferari			15.000		2.417	2.417		2.417
20	13				Pregatire profesionala			60.000		38.775	38.775		38.775
20	30				Alte cheltuieli			326.000		260.536	230.812	29.724	260.003
20	30	01			Reclama si publicitate			16.000		2.256	2.256		2.256
20	30	03			Prime de asigurare non-viala			50.000		39.892	39.619	273	39.619
20	30	30			Alte cheltuieli cu bunuri si servicii			260.000		218.388	188.937	29.451	218.128
59					TITLUL XI ALTE CHELTUIELI			110.000		124.982	124.982		126.996
59	40				Sume aferente persoanelor cu handicap neincadrate			110.000		124.982	124.982		126.996
84					PLATI EFECTUATE IN ANII PRECEDENTI SI RECUPERATE IN ANUL CURENT					124.982	124.982		126.996
85					TITLUL XXI PLATI EFECTUATE IN ANII					-3.337	-3.337		

Capi- tol	Sub- capi- tol	Pa- rr- graf	Gru- pa/ Titlu	Ar- ti- col	Al- ne- at	Denumire indicator	Credite de angajament		Credite bugetare		Angajamente legale	Plati efectuate	Angajamente legale de platit	Cheltuieli efective
							1	2	3	4				
			A			B								
						PRECEDENTI SI RECUPERATE								
						IN ANUL CURENT								
	85	01				Plati efectuate in anii precedenti si recuperate in anul curent				-3.337	-3.337	-3.337		
	85	01	01			Plati efectuate in anii precedenti si recuperate in anul curent (SF)				-3.337	-3.337	-3.337		
5402	01					ALTE SERVICII PUBLICE GENERALE			440.000	437.856	437.856	436.637	1.219	435.384
	10					CHELTUIELI CURENTE			440.000	437.856	437.856	436.637	1.219	435.384
	10	01				TITLUL I CHELTUIELI DE PERSONAL			400.000	409.000	409.000	408.161	839	407.977
	10	01	01			Cheltuieli salariale in bani			384.000	393.800	393.800	393.004	796	392.747
	10	01	01	01		Salarii de baza			368.000	382.200	382.200	381.932	248	381.512
	10	01	13			Drepturi de delegare			1.000	500	500	345	155	345
	10	01	17			Indemnizatii de hrana			15.000	11.100	11.100	10.707	393	10.890
	10	02				Cheltuieli salariale in natura			6.400	6.400	6.400	6.400		6.400
	10	02	06			Vouchere de vacanta			6.400	6.400	6.400	6.400		6.400
	10	03				Contributii			9.600	8.800	8.800	8.757	43	8.830
	10	03	07			Contributia asiguratorie pentru munca			9.600	8.800	8.800	8.757	43	8.830
	20					TITLUL II BUNURI SI SERVICII			40.000	28.856	28.856	28.476	380	27.407
	20	01				Bunuri si servicii			33.000	24.479	24.479	24.099	380	25.546
	20	01	01			Furnituri de birou			5.000	1.621	1.621	1.621		1.621
	20	01	02			Materiale pentru curatenie			4.000	1.885	1.885	1.885		1.885
	20	01	03			Incalzit, iluminat si forta motrica			16.000	16.290	16.290	15.932	358	17.348
	20	01	04			Apa, canal si salubritate			3.000	1.000	1.000	978	22	1.009
	20	01	08			Posta, telecomunicatii, radio, tv, internet			1.000	199	199	199		199
	20	01	30			Alte bunuri si servicii pentru intretinere si functionare			4.000	3.484	3.484	3.484		3.484
	20	05				Bunuri de natura obiectelor de inventar			3.000	2.516	2.516	2.516		3.484

Capi- tol	Pa- ra- graf	Gru- pn / Titlu col	Ar- ti- col	Ali- ne- at	Denumire indicator	Credite de angajament				Credite bugetare	Angajamente legale	Plafi efectuate	Angajamente legale de platit	Cheltuieli efective
						1	2	3	4					
		A			B									
	20	01	05		Carburanti si lubrifianti			13.000	9.500	8.237	7.976	261	7.908	
	20	01	06		Piese de schimb			5.000	2.000					
	20	01	08		Posta, telecomunicatii, radio, tv, internet			23.000	20.000	4.257	4.257		4.257	
	20	01	30		Alte bunuri si servicii pentru intretinere si functionare			15.000	35.000	21.431	21.286	145	21.286	
	20	05	01		Bunuri de natura obiectelor de inventar			32.000	25.000	8.353	8.353		350	
	20	05	30		Uniforme si echipament			10.000	5.000	3.102	3.102		350	
	20	06			Alte obiecte de inventar			22.000	20.000	5.251	5.251		350	
	20	06			Deplasari, detasari, transferari			2.000	1.000					
	20	06	01		Deplasari interne, detasari, transferari			2.000	1.000					
	20	13			Pregatire profesionala			3.000	1.000					
	20	30			Alte cheltuieli			8.000	8.000	4.064	4.064		4.064	
	20	30	03		Prime de asigurare non-viata			8.000	8.000	4.064	4.064		4.064	
6500	02				Partea III-a CHELTUIELI SOCIAL-CULTURALE									
6502					INVATAMANT			7.068.000	7.947.100	7.154.875	7.097.921	56.954	7.169.436	
	01				CHELTUIELI CURENTE			1.407.000	1.586.300	1.310.810	1.290.610	20.200	1.278.178	
	10				TITLUL I CHELTUIELI DE PERSONAL			1.407.000	1.586.300	1.310.810	1.290.610	20.200	1.278.178	
	10	01			Cheltuieli salariale in bani			245.000	248.300	246.288	226.088	20.200	226.962	
	10	01	01		Salarii de baza			241.400	245.000	242.988	222.806	20.182	223.667	
	10	01	13		Drepturi de delegare			67.100	70.900	70.900	70.419	481	71.280	
	10	01	15		Alocatii pentru transportul in si de la locul de munca			100	100	100	100	100	100	
	10	01	17		Indemnizatii de hrana			170.000	170.000	167.988	148.411	19.577	148.411	
	10	02			Cheltuieli salariale in natura			4.200	4.000	4.000	3.976	24	3.976	
	10	02	06		Vouchere de vacanta			1.600	1.600	1.600	1.600		1.600	
	10	03			Contributii			1.600	1.600	1.600	1.600		1.600	
	10	03	07		Contributia asiguratorie pentru munca			2.000	1.700	1.700	1.682	18	1.695	
								2.000	1.700	1.700	1.682	18	1.695	

Capi- fol	Sub- capi- fol	Pa- ra- graf	Pa- ra- gra- ful	Ar- ti- col	Al- ne- at	Denumire indicator	Credite de angajament		Credite bugetare		Angajamente legale	Plati efectuate	Angajamente legale de platit	Cheltuieli efective		
							initiale	definitive	initiale	definitive						
A							1	2	3	4	5	6	7	8=6-7	9	
B																
20	01					TITLUL II BUNURI SI SERVICII										
20	01					Bunuri si servicii	1.008.000		1.110.000	876.546	876.546	876.546	876.546		863.240	
20	01	01				Furnituri de birou	907.200		864.610	680.501	680.501	680.501	680.501		719.798	
20	01	02				Materiale pentru curatenie	33.000		14.200	14.124	14.124	14.124	14.124		14.124	
20	01	03				Incalzit, iluminat si forta motrica	39.100		27.240	27.118	27.118	27.118	27.118		27.117	
20	01	04				Apa, canal si salubritate	488.900		481.730	323.224	323.224	323.224	323.224		364.126	
20	01	05				Carburanti si lubrifianti	58.000		57.430	54.121	54.121	54.121	54.121		58.501	
20	01	06				Piese de schimb	10.000		12.000	12.000	12.000	12.000	12.000		12.306	
20	01	07				Transport	2.000		2.000	2.000	2.000	2.000	2.000		2.000	
20	01	08				Posta, telecomunicatii, radio, tv, internet	1.500		3.000	3.000	3.000	3.000	3.000		3.000	
20	01	09				Materiale si prestari de servicii cu caracter functional	27.300		24.300	24.300	22.430	22.430	22.430		23.039	
20	01	30				Alte bunuri si servicii pentru intretinere si functionare	57.500		63.570	63.570	57.099	57.099	57.099		55.214	
20	02					Reparatii curente	189.900		179.140	165.385	165.385	165.385	165.385		160.371	
20	05					Bunuri de natura obiectelor de inventar	27.000		35.800	35.791	35.791	35.791	35.791		35.791	
20	05	30				Alte obiecte de inventar	20.000		62.900	61.877	61.877	61.877	61.877		17.309	
20	06					Deplasari, detasari, transferari	20.000		62.900	61.877	61.877	61.877	61.877		17.309	
20	06	01				Deplasari interne, detasari, transferari	26.400		22.880	22.036	22.036	22.036	22.036		22.036	
20	09					Materiale de laborator	26.400		22.880	22.036	22.036	22.036	22.036		22.036	
20	11					Carti, publicatii si materiale documentare									829	
20	13					Pregatire profesionala	7.500		5.310	5.306	5.306	5.306	5.306			
20	30					Alte cheltuieli	19.900		10.500	10.449	10.449	10.449	10.449		10.449	
20	30	30				Alte cheltuieli cu bunuri si servicii			108.000	60.586	60.586	60.586	60.586		57.028	
57						TITLUL VIII ASISTENTA SOCIALA	154.000		108.000	108.000	60.586	60.586	60.586		57.028	
57	02					Ajutoare sociale			228.000	187.976	187.976	187.976	187.976		187.976	
							154.000		228.000	187.976	187.976	187.976	187.976		187.976	


Capi- tol	Sub- capi- tol	Pa- ra- graf	Gru- pa / Titlu	Ar- fi- col	Al- ne- at	Denumire indicator	Credite de angajament		Credite bugetare		Angajamente legale	Plati efectuate	Angajamente legale de platit	Cheltuieli efective	
							1 initiale	2 definitive	3 initiale	4 definitive					
			A				1	2	3	4	5	6	7	8=6-7	9
			B												
	57	02	01			Ajutoare sociale in numerar	130.000		130.000	198.000	160.757	160.757	160.757		160.757
	57	02	03			Tichete de cresa si tichete sociale pentru gradinita SANATATE	24.000		24.000	30.000	27.219	27.219	27.219		27.219
	01					CHELTUIELI CURENTE	130.000		130.000	127.000	57.084	57.084	57.075	9	65.322
	10					TITLUL I CHELTUIELI DE PERSONAL	130.000		130.000	127.000	64.897	64.897	64.888	9	65.322
	10	01				Cheltuieli salariale in bani	60.000		60.000	57.000	57.000	57.000	56.991	9	58.526
	10	01	01			Salarii de baza	57.100		57.100	54.190	54.190	54.190	54.182	8	55.673
	10	01	17			Indemnizatii de hrana	52.900		52.900	50.720	50.720	50.720	50.714	6	52.159
	10	02				Cheltuieli salariale in natura	4.200		4.200	3.470	3.470	3.470	3.468	2	3.514
	10	02	06			Vouchere de vacanta	1.600		1.600	1.600	1.600	1.600	1.600		1.600
	10	03				Contributii	1.600		1.600	1.600	1.600	1.600	1.600		1.600
	10	03	07			Contributia asiguratorie pentru munca	1.300		1.300	1.210	1.210	1.210	1.209	1	1.253
	20					TITLUL II BUNURI SI SERVICII	1.300		1.300	1.210	1.210	1.210	1.209	1	1.253
	20	01				Bunuri si servicii	70.000		70.000	70.000	7.897	7.897	7.897		6.796
	20	01	02			Materiale pentru curatenie	61.000		61.000	61.000	7.897	7.897	7.897		6.796
	20	01	03			Incalziri, iluminat si forta motrica	31.000		31.000	31.000	3.556	3.556	3.556		3.556
	20	01	04			Apa, canal si salubritate	8.000		8.000	8.000	2.363	2.363	2.363		1.497
	20	01	08			Posta, telecomunicatii, radio, tv, internet	7.000		7.000	7.000	782	782	782		547
	20	01	30			Alte bunuri si servicii pentru intretinere si functionare	600		600	600	78	78	78		78
	20	05				Bunuri de natura obiectelor de inventar	14.400		14.400	14.400	1.118	1.118	1.118		1.118
	20	05	30			Alte obiecte de inventar	4.000		4.000	4.000					
	20	30				Alte cheltuieli	4.000		4.000	4.000					
	20	30	03			Prime de asigurare non-viata	5.000		5.000	5.000					
	84					PLATI EFECTUATE IN ANII PRECEDENTI SI RECUPERATE IN ANUL CURENT	5.000		5.000	5.000	-7.813	-7.813	-7.813		-7.813

Capi- tot	Sub- capit- ol	Pa- ra- graf	Gru- pa / Titlu	Ar- fi- col	Ali- ne- at	Denumire indicator	Credite de angajament		Credite bugetare		Angajamente legale	Plati efectuate	Angajamente legale de platit	Cheltuieli efective	
							initiale	definitive	initiale	definitive					
			A			B	1	2	3	4	5	6	7	8=6-7	9
			85			Titlul XXI PLATI EFECTUATE IN ANII PRECEDENTI SI RECUPERATE IN ANUL CURENT									
			85	01		Plati efectuate in anii precedenti si recuperate in anul curent					-7.813	-7.813	-7.813		
			85	01	01	Plati efectuate in anii precedenti si recuperate in anul curent (SF)					-7.813	-7.813	-7.813		
6702			01			CULTURA, RECREERE SI RELIGIE CHELTUIELI CURENTE	890.000		885.800	662.140	660.162	662.140	1.978	655.893	
			10			TITLUL I CHELTUIELI DE PERSONAL	890.000		885.800	662.140	660.162	662.140	1.978	655.893	
			10	01		Cheltuieli salariale in bani	140.000		145.300	145.300	143.800	145.300	1.500	145.970	
			10	01	01	Salarii de baza	133.800		138.750	138.750	137.515	138.750	1.235	139.625	
			10	01	13	Drepturi de delegare	125.200		130.200	130.200	130.023	130.200	177	132.158	
			10	01	17	Indemnizatii de hrana	200		150	150	150	150	104	46	
			10	02		Cheltuieli salariale in natura	8.400		8.400	8.400	8.400	8.400	954	7.421	
			10	02	06	Vouchere de vacanta	3.200		3.200	3.200	3.200	3.200	3.200	3.200	
			10	03		Contributii	3.200		3.200	3.200	3.200	3.200	3.200	3.200	
			10	03	07	Contributul asiguratorie pentru munca	3.000		3.350	3.350	3.085	3.350	265	3.145	
			20			TITLUL II BUNURI SI SERVICII	3.000		3.350	3.350	3.085	3.350	265	3.145	
			20	01		Bunuri si servicii	400.000		390.500	307.216	306.738	307.216	478	300.299	
			20	01	02	Materiale pentru curatenie	177.300		179.300	125.857	125.379	125.857	478	120.662	
			20	01	03	Incalzit, iluminat si forta motricia	1.500		1.500	1.500	1.500	1.500	1.500	1.500	
			20	01	04	Apa, canal si salubritate	45.500		40.500	27.978	27.978	27.978	219	26.849	
			20	01	07	Transport	7.000		7.000	3.615	3.615	3.615	216	2.676	
			20	01	08	Posta, telecomunicatii, radio, tv, internet	5.000		4.000	1.054	1.054	1.054	1.054	1.054	
			20	01	30	Alte bunuri si servicii pentru intretinere si functionare	4.000		4.000	1.054	1.054	1.054	43	1.054	
							114.300		123.800	93.210	93.167	93.210	43	90.083	

Capi- fol	Sub- capit- ol	Pa- ra- graf	Gru- pa / Titlu	Ar- ti- col	Ali- ne- at	Denumire indicator	Credite de angajament				Angajamente legale	Plati efectuate	Angajamente legale de platit	Cheltuieli efective							
							1		2						3	4	5	6	7	8-6-7	9
							initiale	definitive	initiale	definitive											
A							B														
	20	02				Reparatii curente															
	20	05				Bunuri de natura obiectelor de inventar	50.000				45.000	27.118	27.118		27.118		27.118				
	20	05	30			Alte obiecte de inventar	7.000				2.000										
	20	06				Deplasari, deplasari, transferari	7.000				2.000										
	20	06	01			Deplasari interne, deplasari, transferari	700				700						56				
	20	11				Carti, publicatii si materiale documentare	700				700						56				
	20	30				Alte cheltuieli	8.000				8.000	1.722	1.722		1.722						
	20	30	03			Prime de asigurare non-viata	157.000				155.500	152.463	152.463		152.463		152.463				
	20	30	30			Alte cheltuieli cu bunuri si servicii	7.000				7.000	4.296	4.296		4.296		4.296				
	59					TITLUL XI ALTE CHELTUIELI	150.000				148.500	148.167	148.167		148.167		148.167				
	59	11				Asociatii si fundatii	350.000				350.000	209.624	209.624		209.624		209.624				
	59	12				Sustinerea cultelor	50.000				50.000										
						Sustinerea cultelor	300.000				300.000	209.624	209.624		209.624		209.624				
	01					ASIGURARI SI ASISTENTA SOCIALA	4.641.000				5.348.000	5.124.841	5.124.841		5.090.074		34.767				
	10					CHELTUIELI CURENTE	4.641.000				5.348.000	5.124.841	5.124.841		5.090.074		34.767				
	10	01				TITLUL I CHELTUIELI DE PERSONAL	1.652.000				1.702.000	1.702.000	1.702.000		1.673.033		1.699.507				
	10	01	01			Cheltuieli salariale in bani	1.604.400				1.654.900	1.654.900	1.654.900		1.627.156		1.653.164				
	10	01	13			Salarii de baza	1.485.900				1.538.400	1.538.400	1.538.400		1.526.125		1.551.230				
	10	01	17			Drepturi de delegare	1.500				1.500	1.500	1.500		322		322				
	10	02				Indemnizatii de hrana	117.000				115.000	115.000	115.000		100.709		101.612				
	10	02	06			Cheltuieli salariale in natura	9.600				9.600	9.600	9.600		9.600		9.600				
	10	03				Vouchere de vacanta	9.600				9.600	9.600	9.600		9.600		9.600				
	10	03	07			Contributii	38.000				37.500	37.500	37.500		36.277		36.743				
	20					Contributia asiguratorie pentru munca	38.000				37.500	37.500	37.500		36.277		36.743				
	20	01				TITLUL II BUNURI SI SERVICII	90.000				84.000	60.581	60.581		59.597		59.810				
	20	01	01			Bunuri si servicii	32.500				44.500	30.297	30.297		30.219		29.526				
	20	01	02			Furnituri de birou	7.000				7.000	6.746	6.746		6.745		6.746				
	20	01	02			Materiale pentru curatenie	6.000				6.000	2.480	2.480		2.480		2.480				

Capi- tol	Sub- capi- tol	Pa- ra- graf	Gru- pa / Titlu	Ar- fi- col	Aii- ne- at	Denumire indicator	Credite de angajament		Credite bugetare		Angajamente bugetare	Angajamente legale	Plafi efectuate	Angajamente legale de platit	Cheltuieli efective
							initiale	definitive	initiale	definitive					
A							1	2	3	4	5	6	7	8=6-7	9
B															
			20	01	03	Incalzit, iluminat si forta motrica	9.000		19.000	13.354	13.354	13.354	13.354	8=6-7	12.782
			20	01	04	Apa, canal si salubritate	3.000		3.000	687	687	687	687	77	488
			20	01	08	Posta, telecomunicatii, radio, tv, internet	1.000		1.000	312	312	312	312		312
			20	01	30	Alte bunuri si servicii pentru intretinere si functionare	6.500		8.500	6.718	6.718	6.718	6.718		6.718
			20	03		Hrana	36.000		26.000	23.757	23.757	23.757	23.757	906	23.757
			20	03	01	Hrana pentru oameni	36.000		26.000	23.757	23.757	23.757	23.757	906	23.757
			20	06		Deplasari, detasari, transferari	500		500						
			20	06	01	Deplasari interne, detasari, transferari	500		500						
			20	13		Pregatire profesionala	18.000		7.000	3.610	3.610	3.610	3.610		3.610
			20	30		Alte cheltuieli	3.000		6.000	2.917	2.917	2.917	2.917		2.917
			20	30	03	Prime de asigurare non-vitala	3.000		6.000	2.917	2.917	2.917	2.917		2.917
			57			TITLUL VIII ASISTENTA SOCIALA	2.899.000		3.562.000	3.362.260	3.362.260	3.362.260	3.362.260	4.816	3.410.726
			57	02		Ajutoare sociale	2.899.000		3.562.000	3.362.260	3.362.260	3.362.260	3.362.260	4.816	3.410.726
			57	02	01	Ajutoare sociale in numerar	2.899.000		3.562.000	3.362.260	3.362.260	3.362.260	3.362.260	4.816	3.410.726
7000	02					Partea IV-a SERVICII SI DEZVOLTARE PUBLICA, LOCUINTE, MEDIU SI APE LOCUINTE, SERVICII SI DEZVOLTARE PUBLICA CHELTUIELI CURENTE	1.825.000		2.083.000	1.849.318	1.849.318	1.849.318	1.825.937	23.381	1.866.266
7002			01			TITLUL I CHELTUIELI DE PERSONAL	1.025.000		983.000	752.935	752.935	752.935	745.937	6.998	729.743
			10			Cheltuieli salariale in bani	1.025.000		983.000	752.935	752.935	752.935	745.937	6.998	729.743
			10	01		Salarii de baza	75.000		78.000	78.000	78.000	78.000	73.945	4.055	63.988
			10	01	01	Indemnizatii de hrana	71.400		74.400	74.400	74.400	74.400	70.984	3.416	61.014
			10	01	17	Cheltuieli salariale in natura	67.200		70.200	70.200	70.200	70.200	68.073	2.127	58.103
			10	02		Vouchere de vacanta	4.200		4.200	4.200	4.200	4.200	2.911	1.289	2.911
			10	02	06	Contributii	1.600		1.600	1.600	1.600	1.600	1.600		1.600
			10	03		Contributia asiguratorie pentru munca	1.600		1.600	1.600	1.600	1.600	1.600		1.600
			10	03	07		2.000		2.000	2.000	2.000	2.000	1.361	639	1.374
							2.000		2.000	2.000	2.000	2.000	1.361	639	1.374

Capi- tol	Sub- capi- tol	Pa- ra- graf	Gru- pa / Titlu col	Ar- ti- col	Al- ne- at	Denumire indicator	Credite de angajament		Credite bugetare		Angajamente legale	Plati efectuate	Angajamente legale de platit	Cheltuieli efective	
							initiale	definitive	initiale	definitive					
A							1	2	3	4	5	6	7	8=6-7	9
B															
	20		01			TITLUL II BUNURI SI SERVICII	950.000		907.000	674.935	674.935	674.935	2.943	665.755	
	20	01	03			Bunuri si servicii	546.000		693.000	626.474	626.474	626.474	2.943	617.294	
	20	01	05			Incalzit, iluminat si forta motrica	400.000		550.000	550.000	550.000	550.000	429	541.214	
	20	01	06			Carburanti si lubrifianti	60.000		67.000	65.191	65.191	65.191	2.488	64.797	
	20	01	30			Piese de schimb	45.000		35.000	7.300	7.300	7.300		7.300	
	20	01	30			Alte bunuri si servicii pentru intretinere si functionare	41.000		41.000	3.983	3.983	3.983	26	3.983	
	20	30	03			Alte cheltuieli	404.000		214.000	48.461	48.461	48.461		48.461	
	20	30	03			Prime de asigurare non-viata	4.000		4.000						
	20	30	30			Alte cheltuieli cu bunuri si servicii	400.000		210.000	48.461	48.461	48.461		48.461	
7402	01					PROTECTIA MEDIULUI	800.000		1.100.000	1.096.383	1.096.383	1.096.383	16.383	1.136.523	
	20					CHELTUIELI CURENTE	800.000		1.100.000	1.096.383	1.096.383	1.096.383	16.383	1.136.523	
	20	01				TITLUL II BUNURI SI SERVICII	800.000		1.100.000	1.096.383	1.096.383	1.096.383	16.383	1.136.523	
	20	01	04			Bunuri si servicii	800.000		1.100.000	1.096.383	1.096.383	1.096.383	16.383	1.136.523	
	20	01	04			Apa, canal si salubritate	600.000		830.000	830.000	830.000	830.000	16.106	870.712	
	20	01	30			Alte bunuri si servicii pentru intretinere si functionare	200.000		270.000	266.383	266.383	266.383	277	265.811	
8000	02					Partea V-a ACTIUNI ECONOMICE	300.000		100.000	22.725	22.725	22.725	2.740	21.129	
8402						TRANSPORTURI	300.000		100.000	22.725	22.725	22.725	2.740	21.129	
	01					CHELTUIELI CURENTE	300.000		100.000	22.725	22.725	22.725	2.740	21.129	
	20					TITLUL II BUNURI SI SERVICII	300.000		100.000	22.725	22.725	22.725	2.740	21.129	
	20	01				Bunuri si servicii	300.000		100.000	22.725	22.725	22.725	2.740	21.129	
	20	01	30			Alte bunuri si servicii pentru intretinere si functionare	25.000		25.000	12.305	12.305	12.305	2.740	10.710	
	20	01	30			Reparatii curente	25.000		25.000	12.305	12.305	12.305	2.740	10.710	
9902	96					excedent/deficit sect funct	275.000		75.000	10.420	10.420	10.420	2.740	10.419	
														3.699.465	



Conducatorul institutiei,
CARȘOTE FLORENTINA

Conducatorul compartimentului
financiar-contabil
LIPAN MARIOARA

CONTUL DE EXECUTIE AL BUGETULUI LOCAL - CHELTUIELI
SECTIUNEA DE DEZVOLTARE
31.12.2024

Pag. 1 - lei-

Capi- tol	Sub- pa- ra- graf	Pa- ra- graf	Ar- ti- col	Ali- ne- at	Denumire indicator	Credite de angajament		Credite bugetare		Angajamente legale	Plati efectuate	Angajamente legale de platit	Cheltuieli efective	
						initiale	definitive	initiale	definitive					
A					B									
5002						1	2	3	4	5	6	7	8=6-7	9
					TOTAL CHELTUIELI	28.815.000	44.010.000	53.600.000	24.871.000	16.818.167	16.818.167	16.818.167		4.543.811
	01				CHELTUIELI CURENTE		8.940.000	12.940.000	9.001.000	6.201.244	6.201.244	6.201.244		50.590
	55				TITLUL VII ALTE TRANSFERURI			400.000	100.000	4.941	4.941	4.941		4.941
	56				TITLUL VIII PROIECTE CU FINANTARE DIN FONDURI EXTERNE NERAMBURSABILE (FEN)									
					POSTADERARE		6.400.000		6.463.000	4.548.499	4.548.499	4.548.499		45.649
	58				TITLUL X PROIECTE CU FINANTARE DIN FONDURI EXTERNE NERAMBURSABILE									
					CADRULUI FINANCIAR 2014-2020 SI DIN FONDUL DE MODERNIZARE			10.000.000						
	60				Titlul XII PROIECTE CU FINANTARE DIN SUMELE REPRESENTAND ASISTENTA FINANCIARA NERAMBURSABILA									
					AFERENTA PNRR		2.540.000	2.540.000	1.853.000	1.647.804	1.647.804	1.647.804		
	61				Titlul XIII PROIECTE CU FINANTARE DIN SUMELE AFERENTE COMPONENTEI DE IMPRUMUT A PNRR				585.000					
	70				CHELTUIELI DE CAPITAL	28.815.000	35.070.000	40.660.000	15.870.000	10.627.562	10.627.562	10.627.562		4.493.221
	71				TITLUL XV ACTIVE NEFINANCIARE	28.815.000	35.070.000	40.660.000	15.870.000	10.627.562	10.627.562	10.627.562		4.493.221
	84				PLATI EFECTUATE IN ANII PRECEDENTI SI RECUPERATE IN ANUL CURENT					-10.639	-10.639	-10.639		
	85				Titlul XXI PLATI EFECTUATE IN ANII PRECEDENTI SI RECUPERATE IN ANUL CURENT					-10.639	-10.639	-10.639		
5100 02					Partea I-a SERVICII PUBLICE GENERALE		80.000	230.000	80.000	64.557	64.557	64.557		271.974
5102					AUTORITATI PUBLICE SI ACTIUNI EXTERNE		80.000	230.000	80.000	64.557	64.557	64.557		269.724
					CHELTUIELI DE CAPITAL		80.000	230.000	80.000	64.557	64.557	64.557		269.724
					TITLUL XV ACTIVE NEFINANCIARE		80.000	230.000	80.000	64.557	64.557	64.557		269.724

Capi- tol	Sub- capi- tol	Pa- ra- graf	Gru- pa/ Titlu	Ar- ti- col	Ali- ne- at	Denumire indicator	Credite de angajament		Credite bugetare		Angajamente legale	Plati efectuate	Angajamente legale de platit	Cheltuieli efective
							1	2	3	4				
			A			B								
			71	01		Active fixe	80.000	230.000	80.000	64.557	64.557	64.557	8=6-7	9
			71	01	01	Constructii								269.724
			71	01	02	Masini, echipamente si mijloace de transport								80.909
			71	01	03	Mobilier, aparatura birouca si alte active corporale	30.000	30.000	30.000	25.809	25.809	25.809		172.235
			71	01	30	Alte active fixe (inclusiv reparatii capitale)	50.000	200.000	50.000	38.748	38.748	38.748		15.610
5402						ALTE SERVICII PUBLICE GENERALE								970
			70			CHELTUIELI DE CAPITAL								2.250
			71			TITLUL XV ACTIVE NEFINANCIARE								2.250
			71	01		Active fixe								2.250
			71	01	02	Masini, echipamente si mijloace de transport								2.250
6000	02					Partea II-a APARARE, ORDINE PUBLICA SI SIGURANTA NATIONALA								2.250
						SIGURANTA NATIONALA	145.000	425.000	145.000	144.049	144.049	144.049		63.695
6102						ORDINE PUBLICA SI SIGURANTA NATIONALA	145.000	425.000	145.000	144.049	144.049	144.049		63.695
			70			CHELTUIELI DE CAPITAL	145.000	425.000	145.000	144.049	144.049	144.049		63.695
			71			TITLUL XV ACTIVE NEFINANCIARE	145.000	425.000	145.000	144.049	144.049	144.049		63.695
			71	01		Active fixe	75.000	275.000	75.000	74.077	74.077	74.077		63.695
			71	01	02	Masini, echipamente si mijloace de transport								16.142
			71	01	03	Mobilier, aparatura birouca si alte active corporale								47.553
			71	01	30	Alte active fixe (inclusiv reparatii capitale)	75.000	75.000	75.000	74.077	74.077	74.077		47.553
			71	03		Reparatii capitale aferente activelor fixe	70.000	150.000	70.000	69.972	69.972	69.972		69.972

Capi- tol	Sub- capi- tol	Pa- ra- graf	Gr- pa / Titlu	Ar- ti- col	Ali- ne- at	Denumire indicator	Credite de angajament				Credite bugetare		Angajamente legale	Plati efectuate	Angajamente legale de platit	Cheltuieli efective
							1 initiale	2 definitive	3 initiale	4 definitive	5 Angajamente bugetare	6 Angajamente legale				
A							1	2	3	4	5	6	7	8-6-7	9	
B																
			71	01	03	transport			50.000	50.000	47.719	47.719	47.719		91.667	
			71	01	30	Mobilier, aparatura birouica si alte active corporative									27.631	
			84			Alte active fixe (inclusiv reparatii capitale)	200.000		700.000	200.000	198.249	198.249	198.249			
			85			PLATI EFECTUATE IN ANII PRECEDENTI SI RECUPERATE IN ANUL CURENT Titlul XXI PLATI EFECTUATE IN ANII PRECEDENTI SI RECUPERATE IN ANUL CURENT					-10.639	-10.639	-10.639			
			85	01		Plati efectuate in anii precedenti si recuperate in anul curent					-10.639	-10.639	-10.639			
			85	01	02	Plati efectuate in anii precedenti si recuperate in anul curent (SD)					-10.639	-10.639	-10.639			
6702			01			CULTURA, RECREERE SI RELIGIE	6.500.000		9.100.000	6.300.000	4.512.978	4.512.978	4.512.978		1.519.763	
			56			CHELTUIELI CURENTE	4.400.000		7.000.000	4.400.000	2.807.738	2.807.738	2.807.738			
			56			TITLUL VIII PROIECTE CU FINANTARE DIN FONDURI EXTERNE NERAMBURSABILE (FEN) POSTADERARE		4.400.000		4.400.000	2.807.738	2.807.738	2.807.738			
			56	48		Programe finantate din Fondul European de Dezvoltare Regionala (FEDR), aferente cadrelui financiar 2021-2027		4.400.000		4.400.000	2.807.738	2.807.738	2.807.738			
			56	48	01	Finantare nationala										
			56	48	02	Finantare externa nerambursabila		1.900.000		1.900.000	355.018	355.018	355.018			
			58			TITLUL X PROIECTE CU FINANTARE DIN FONDURI EXTERNE NERAMBURSABILE CADRULUI FINANCIAR 2014-2020 SI DIN FONDUL DE MODERNIZARE		2.500.000		2.500.000	2.452.720	2.452.720	2.452.720			

Capi- tol	Sub- capi- tol	Pa- ra- graf	Gru- pa / Titlu col	Ali- ne- at	Denumire indicator	Credite de angajament		Credite bugetare		Angajamente bugetare	Angajamente legale	Plati efectuate	Angajamente legale de platit	Cheltuieli efective
						initiale	definitive	initiale	definitive					
A					B	1	2	3	4	5	6	7	8-6-7	9
			58	01	Programa din Fondul European de Dezvoltare Regionala (FEDR)			7.000.000						
			58	01	Finantarea nationala			1.000.000						
			58	01	Finantarea externa nerambursabila			6.000.000						
			70		CHELTUIELI DE CAPITAL			2.100.000	1.900.000	1.705.240	1.705.240	1.705.240	1.705.240	1.519.763
			71		TITLUL XV ACTIVE NEFINANCIARE			2.100.000	1.900.000	1.705.240	1.705.240	1.705.240	1.705.240	1.519.763
			71	01	Active fixe			2.100.000	1.900.000	1.705.240	1.705.240	1.705.240	1.705.240	1.519.763
			71	01	Constructii			900.000	900.000	714.000	714.000	714.000	714.000	1.512.125
			71	01	Masini, echipamente si mijloace de transport									
			71	01	Mobilier, aparatura birotica si alte active corporale									6.883
			71	01	Alte active fixe									755
			71	01	(inclusiv reparatii capitale)			1.200.000	1.000.000	991.240	991.240	991.240	991.240	
6802					ASIGURARI SI ASISTENTA SOCIALA									3.347
			70		CHELTUIELI DE CAPITAL									3.347
			71		TITLUL XV ACTIVE NEFINANCIARE									3.347
			71	01	Active fixe									3.347
			71	01	Masini, echipamente si mijloace de transport									3.347
7000	02				Partea IV-a SERVICII SI DEZVOLTARE PUBLICA, LOCUINTE, MEDIU SI APE			3.900.000	5.350.000	3.226.356	3.226.356	3.226.356	3.226.356	652.151
					LOCUINTE, SERVICII SI DEZVOLTARE PUBLICA			3.900.000	5.350.000	3.226.356	3.226.356	3.226.356	3.226.356	652.151
7002					LOCUINTE, SERVICII SI DEZVOLTARE PUBLICA			3.900.000	5.350.000	3.226.356	3.226.356	3.226.356	3.226.356	652.151
			70		CHELTUIELI DE CAPITAL			3.900.000	3.550.000	3.226.356	3.226.356	3.226.356	3.226.356	652.151
			71		TITLUL XV ACTIVE NEFINANCIARE			3.900.000	3.550.000	3.226.356	3.226.356	3.226.356	3.226.356	652.151
			71	01	Active fixe			3.900.000	3.430.000	3.114.304	3.114.304	3.114.304	3.114.304	652.151
			71	01	Constructii			1.300.000	2.320.000	209.295	209.295	209.295	209.295	246.561
			71	01	Masini, echipamente si mijloace de				520.000					

Capi- tol	Sub- capi- tol	Pa- ra- graf	Gru- pa / Titlu	Ar- ti- col	Ali- ne- at	Denumire indicator	Credite de angajament		Credite bugetare		Angajamente bugetare	Angajamente legale	Plati efectuate	Angajamente legale de platit	Cheltuieli efective
							initiale	definitive	initiale	definitive					
A						B	1	2	3	4	5	6	7	8=6-7	9
						transport			150.000						1.633
			71	01	03	Mobilier, aparatura birotica si alte active corporale									47.138
			71	01	30	Alte active fixe (inclusiv reparatii capitale)	2.600.000	2.910.000	3.200.000	2.910.000	2.905.009	2.905.009	2.905.009		356.819
			71	03		Reparatii capitale aferente activelor fixe		120.000	200.000	120.000	112.052	112.052	112.052		
8000	02					Partea V-a ACTIUNI ECONOMICE	24.915.000	29.195.000	31.625.000	12.045.000	6.971.852	6.971.852	6.971.852		1.751.442
8002						ACTIUNI GENERALE ECONOMICE, SI DE MUNCA			400.000	100.000	4.941	4.941	4.941		4.941
			01			CHELTUIELI CURENTE			400.000	100.000	4.941	4.941	4.941		4.941
			55			TITLUL VII ALTE TRANSFERURI			400.000	100.000	4.941	4.941	4.941		4.941
			55	01		A. Transferuri interne			400.000	100.000	4.941	4.941	4.941		4.941
			55	01	13	Programe de dezvoltare			400.000	100.000	4.941	4.941	4.941		4.941
8402						TRANSPORTURI	24.915.000	29.195.000	31.225.000	11.945.000	6.966.911	6.966.911	6.966.911		1.746.501
			01			CHELTUIELI CURENTE		2.000.000	3.000.000	2.000.000	1.725.519	1.725.519	1.725.519		
			56			TITLUL VIII PROIECTE CU FINANTARE DIN FONDURI EXTERNE NERAMBURSABILE (FEN)									
						FONDURI EXTERNE NERAMBURSABILE (FEN) POSTADERARE		2.000.000		2.000.000	1.725.519	1.725.519	1.725.519		
			56	48		Programe finantate din Fondul European de Dezvoltare Regionala (FEDR), aferente cadrelui financiar 2021-2027				2.000.000	1.725.519	1.725.519	1.725.519		
			56	48	01	Finantare nationala		2.600.000	2.000.000	2.000.000	1.725.519	1.725.519	1.725.519		
			56	48	02	Finantare externa nerambursabila		890.000	890.000	890.000	616.144	616.144	616.144		
			58			TITLUL X PROIECTE CU FINANTARE DIN FONDURI EXTERNE NERAMBURSABILE CADRULUI FINANCIAR 2014-2020 SI DIN FONDUL DE MODERNIZARE		1.110.000	1.109.375	1.110.000	1.109.375	1.109.375	1.109.375		

Capi- tol	Sub- capi- tol	Pa- ra- graf	Gru- pa / Titlu	Ar- ti- col	Al- ne- at	Denumire indicator	Credite de angajament		Credite bugetare		Angajamente legale	Plati efectuate	Angajamente legale de platit	Cheltuieli efective	
							initiale	definitive	initiale	definitive					
A						B	1	2	3	4	5	6	7	8=6-7	9
	58	01				Programe din Fondul European de Dezvoltare Regionala (FEDR)			3.000.000						
	58	01	01			Finantarea nationala			500.000						
	58	01	02			Finantarea externa nerambursabila			2.500.000						
	70					CHELTUIELI DE CAPITAL	24.915.000	27.195.000	28.225.000	9.945.000	5.241.392	5.241.392	5.241.392	5.241.392	1.746.501
	71					TITLUL XV ACTIVE NEFINANCIARE	24.915.000	27.195.000	28.225.000	9.945.000	5.241.392	5.241.392	5.241.392	5.241.392	1.746.501
	71	01				Active fixe	24.915.000	27.195.000	28.225.000	9.945.000	5.241.392	5.241.392	5.241.392	5.241.392	1.746.501
	71	01	01			Constructii	6.100.000	6.250.000	6.100.000	6.400.000	1.910.279	1.910.279	1.910.279	1.910.279	1.675.581
	71	01	02			Masini, echipamente si mijloace de transport									62.927
	71	01	03			Mobilier, aparatura birou si alte active corporale		10.000	10.000	10.000	9.900	9.900	9.900	9.900	7.993
	71	01	30			Alte active fixe									
						(inclusiv reparatii capitale)	18.815.000	20.935.000	22.115.000	3.535.000	3.321.213	3.321.213	3.321.213	3.321.213	
						excedent/deficit sect dezy			-7.884.000	-8.791.300				-4.805.032	



Conducatorul institutiei,
CARȘOTE FLORENTINA

Conducatorul compartimentului
financiar-contabil
LIPAN MARIOARA

**CONTUL DE EXECUTIE AL INSTITUTIILOR PUBLICE FINANTATE
DIN VENITURI PROPRII SI SUBVENTII DIN BUGETUL LOCAL - VENITURI
31.12.2024**

Pag. 1 -lei-

Capi- tol	A			Denumire indicator	Prevederi bugetare initiale	Prevederi bugetare definitive	Drepturi constatate			Incasari realizate	Singeri pe alte cai decat incasari	Drepturi constatate de incasat
	Sub- capi- tol	Pa- ra- gra- ful	Ar- ti- col				Total, din care:	din anii precedenti	din anul curent			
1			2	3=4+5	4	5	6	7	8=3-6-7			
0001	10			B	625.000	625.000	648.657	153.705	494.952	525.737	755	122.165
				TOTAL VENITURI- VENITURI								
				I. VENITURI CURENTE	625.000	625.000	648.657	153.705	494.952	525.737	755	122.165
				C. VENITURI NEFISCALE	625.000	625.000	648.657	153.705	494.952	525.737	755	122.165
				CI. VENITURI DIN PROPRIETATE	315.000	325.000	493.673	150.056	343.617	371.696		121.977
				VENITURI DIN PROPRIETATE	315.000	325.000	493.673	150.056	343.617	371.696		121.977
				Venituri din concesiuni si inchirieri								
				Alte venituri din concesiuni si inchirieri de catre institutiile publice	70.000	80.000	61.895		61.895	61.895		
				Venituri din utilizarea pasunilor comunale	70.000	80.000	61.895		61.895	61.895		
				C2. VANZARI DE BUNURI SI SERVICII	245.000	245.000	431.778	150.056	281.722	309.801		121.977
				VENITURI DIN PRESTARI DE SERVICII SI ALTE ACTIVITATI	310.000	300.000	154.984	3.649	151.335	154.041	755	188
				Taxe si alte venituri in invatamant	310.000	300.000	154.984	3.649	151.335	154.041	755	188
				Venituri din prestari de servicii	10.000		5.911		5.911	5.911		
				Alte venituri din prestari de servicii si alte activitati	300.000	300.000	112.476	943	111.533	111.533	755	188
							36.597	2.706	33.891	36.597		




Conducatorul institutiei,
CARȘOTE FLORENTINA

Conducatorul compartimentului
financiar-contabil
LIPAN MARIOARA

**CONTUL DE EXECUTIE AL INSTITUTIILOR PUBLICE FINANTATE
DIN VENITURI PROPRII SI SUBVENTII DIN BUGETUL LOCAL - VENITURI
SECTIUNEA DE FUNCTIONARE
31.12.2024**

Pag. 1 -lei-

Capi- tol	Sub- capi- tol	Pa- ra- graf	Ar- ti- col	Ali- ne- at	Denumire indicator	Prevederi bugetare		Prevederi bugetare definitive	Drepturi constatate			Incasari realizate	Singeri pe alte cai decat incasari	Drepturi constatate de incasat
						initiale	1		Total, din care:	din anii precedenti	din anul curent			
A						1	2	3=4+5	4	5	6	7	8=3-6-7	
B														
0001	10				TOTAL VENITURI-VENITURI	625.000	625.000	648.657	153.705	494.952	525.737	755	122.165	
0002					I. VENITURI CURENTE	625.000	625.000	648.657	153.705	494.952	525.737	755	122.165	
2900					C. VENITURI NEFISCALE	625.000	625.000	648.657	153.705	494.952	525.737	755	122.165	
3000					C1. VENITURI DIN PROPRIETATE	315.000	325.000	493.673	150.056	343.617	371.696		121.977	
3010					VENITURI DIN PROPRIETATE	315.000	325.000	493.673	150.056	343.617	371.696		121.977	
05					Venituri din concesiuni si inchirieri	70.000	80.000	61.895		61.895	61.895			
09					Alte venituri din concesiuni si inchirieri de catre institutiile publice	70.000	80.000	61.895		61.895	61.895			
3300	10				Venituri din utilizarea pasunilor comunale	245.000	245.000	431.778	150.056	281.722	309.801	755	121.977	
3310					C2. VANZARI DE BUNURI SI SERVICII	310.000	300.000	154.984	3.649	151.335	154.041		188	
05					VENITURI DIN PRESTARI DE SERVICII SI ALTE ACTIVITATI	310.000	300.000	154.984	3.649	151.335	154.041	755	188	
08					Taxe si alte venituri in invatamant	10.000	300.000	5.911	943	5.911	5.911			
50					Venituri din prestari de servicii	300.000	300.000	112.476		111.533	111.533			
					Alte venituri din prestari de servicii si alte activitati			36.597	2.706	33.891	36.597			



Conducatorul institutiei,
CARȘOTE-FLORENTINA

Conducatorul compartimentului
financiar-contabil
LIPAN MARIOARA

CONTUL DE EXECUTIE AL INSTITUTIILOR PUBLICE FINANTATE
DIN VENITURI PROPRII SI SUBVENTII DIN BUGETUL LOCAL - CHELTUIELI
31,12,2024

Capi- tol	Sub- capi- tol	Pa- ra- graf	Gru- pa / Titlu	Al- ne- at	Denumire indicator	Credite de angajament		Credite bugetare		Angajamente bugetare	Angajamente legale	Plati efectuate	Angajamente legale de platit	Pag. 1 - lei-
						initiale	definitive	initiale	definitive					
A					B	1	2	3	4	5	6	7	8=6-7	9
5010					TOTAL CHELTUIELI DIN VENITURI PROPRII									
6510					SI SUBVENTII			625.000	625.000	264.083	264.083	259.562	4.521	296.949
04					INVATAMANT			10.000	10.000	6.000	6.000	6.000		6.000
					Invatamant secundar			10.000	10.000	6.000	6.000	6.000		6.000
					Invatamant secundar superior			10.000	10.000	6.000	6.000	6.000		6.000
7010					LOCUINTE, SERVICII SI DEZVOLTARE PUBLICA			315.000	315.000	139.638	139.638	135.964	3.674	180.548
04					Servicii si dezvoltare publica			315.000	315.000	139.638	139.638	135.964	3.674	134.678
50					Alte servicii in domeniile locuintelor, serviciilor si dezvoltarii comunale			315.000	315.000	139.638	139.638	135.964	3.674	134.678
7410					PROTECTIA MEDIULUI			300.000	300.000	118.445	118.445	117.598	847	45.870
05					Salubritate si gestiunea deseurilor			300.000	300.000	118.445	118.445	117.598	847	110.401
					Salubritate			300.000	300.000	118.445	118.445	117.598	847	110.401

SITUATA EL URILOR DE TREZORERIE

31.12.2024

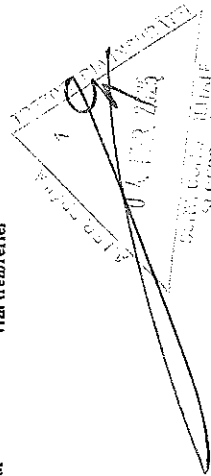

Pag: 1

COD	DENUMIRE INDICATORI	Total	Casa cl. 5310101	Buget de stat cl. 5200100/7700000	Buget local cl. 5210100/7700000	Buget asigurari sociale de stat cl. 5250101+/5250102/7700000	Buget asigurari pentru somaj cl. 5740101+/5740102/7700000	Buget Fond national unic de asigurari sociale de sanatate cl. 5710100/7700000	Buget Fond pentru mediu cl. 5750100/7700000	Buget trezoreria statului cl. 5240100/7700000	Buget institutiilor publice financiare integrale din venituri proprii cl. 5600101/7700000	Buget institutiilor publice financiare din venituri proprii si subventii cl. 5510101/7700000	Buget activitati financiare din venituri proprii si buget activitati de privatizare cl. 5620101/7700000	Buget imprumuturi interne si externe cl. 5130101+/5140101+/5160101+/5170101/7700000	Buget fonduri externe nerambursabile (sursa D) cl. 5150102/7700000	Alte disponibilitati (c.L.5XX)
03002	1. Incasari	28.422.761	6.437.032		29.965.743											1.394.219
03003	2. Plati	22.491.679	6.437.032		14.296.861											1.501.374
03004	3. Numerar net din activitatea operationala (rd.02-rd.03)	15.927.902			15.668.882											-7.155
03006	1. Incasari	-71.869	24.334		23.553											
03007	2. Plati	16.827.318	24.334		16.797.984											
03008	3. Numerar net din activitatea de investitii (rd.06-07)	-16.774.449			-16.774.449											
03013	IV.CRESTEREA (DESCRESTEREA) META DE NUMERAR SI ECHIVALENT DE NUMERAR (rd.04-rd.08-rd.12)	-846.547			-1.105.567											
03014	V.NUMERAR SI ECHIVALENT DE NUMERAR LA INCEPUTUL ANULUI	9.698.863			8.998.846											-7.155
030141	-sume recuperate/primitie in excedentul anului precedent	10.422.858			10.389.335						9.523					
030142	-suma utilizate/transferte din excedentul anului precedent	10.422.858			10.389.335											
03015	V.NUMERAR SI ECHIVALENT DE NUMERAR LA SFARSITUL PERIOADEI (rd.13-rd.14+rd.14.1-rd.14.2-rd.14.3)	8.762.314			7.884.279											

Conducatorul compartimentului financiar-contabil

LIPAN MARIANA

Viza trezoreriei



SITUATIA FLUXURILOR DE TREZORERIE

31.12.2024

pag.: 1 - lei -

COD	DENUMIRE INDICATORI	Total	Casa in valuta	Alte disponibilitati
04002	1. Incasari	1.378.002		1.378.002
04003	2. Plati	1.373.791		1.373.791
04004	3. Numerar net din activitatea operationala (rd.02-rd.03)	4.211		4.211
04013	IV CRESTEREA (DESCRESTEREA) NETA DE NUMERAR SI ECHIVALENT DE NUMERAR (rd.04+rd.08+rd.12)	4.211		4.211
04014	V NUMERAR SI ECHIVALENT DE NUMERAR LA INCEPUTUL PERIOADEI	13.846		13.846
04017	VI NUMERAR SI ECHIVALENT DE NUMERAR LA FINELE PERIOADEI(rd.13+14+15-16)	18.057		18.057



Conducatorul compartimentului
financiar- contabil

LIPAN MARIOARA

APROBAT,

PRIMAR,
CARSOTE FLORENTINA**Procesul – verbal privind rezultatul inventarierii**

Întocmit azi 20.12.2024

Subsemnații:

- MARIN COSTEL
- BABEȚ LIVIU
- GHEORGHE VALENTINA
- MĂCRINEANU MIHAELA
- NICOLAI VERONICA
- CARAGAȚĂ GEORGE

În calitate de membri ai comisiei de inventariere, numită prin dispoziția primarului nr.733 din data de 29.11.2024 am procedat la inventarierea gestiunii patrimoniului aparținând Primăriei Orașului Însurăței cu sediul social în localitatea ÎNSURĂȚEI, șos Brăilei, nr. 18, CUI 4721220, patrimoniu gestionat de către dl. Caragață George.

Inventarierea a început la data de 29.11.2024 și s-a terminat la data de 20.12.2024.

Toate valorile materiale și bănești aflate în gestiunea inventariată au fost trecute în listele de inventar anexate, în mod corect și fără omisiuni.

Rezultatele inventarierii:

Liste de inventariere/ Situatii analitice		Grupare ct contabile	Cont	Denumire cont/element inventariat	Sold scriptic la data de 20.12.2024	Valoarea contabila		
Nr. crt	Gestionari					Valoare inventar la data 20.12.2024	Diferențe	
		Plus	Minus					
1	2	3	4	5	6	7	8	9
1	Caragață George	Imobilizari și stocuri	205	Concesiuni, brevete, licențe, mărci com.	16.633,10	16.633,10	-	-
2			208	Alte active fixe necorp	28.223,52	28.223,52	-	-
3			233	Active fixe nec in curs de executie	684.581,21	684.581,21	-	-
4			2131	Echipamente tehnologice	2.198.236,49	2.198.236,49	-	-
5			2132	Aparate și instalatii	269.514,97	269.514,97	-	-
6			2133	Mijloace de transport	2.934.744,01	2.934.744,01	-	-
7			2134	Animale și plantații	59.817	59.817	-	-
8			214	Mobilier, aparatură birotică	1.419.335,87	1.419.335,87	-	-
9			231	Active fixe corporale în curs de executie	23.148.771,63	23.148.771,63	-	-
10			211	Terenuri	28.214.981,69	28.214.981,69	-	-
11			212	Construcții	119.386.284,29	119.386.284,29	-	-

12	Caragață George	Disp bănești, creanțe și obligații, numerar din casierie, alte valori	Gr 302	Stocuri de materiale	7.739,61	7.739,61	-	-
13			303	Obiecte de inventar	1.143.219,68	1.143.219,68	-	-
14			401	Furnizori	117.333,76	117.333,76	-	-
15			4041	Furnizori de active fixe	491.470	491.470	-	-
16			411	Clienți	22.593,97	22.593,97	-	-
17			450.05	Creante UE	8.522.428,57	8.522.428,57		
18			4611	Debitori sub 1 an	927.090,41	927.090,41		
19			464	Creanțe ale bugetului	3.965.499,47	3.965.499,47	-	-
20			521	Disponibil al bugetului local	7.884.280,01	7.884.280,01	-	-
21			550	Disponibil din fonduri cu destinație specială	18.056,79	18.056,79	-	-
22			562	Disponibil al activităților finanțate din venituri proprii	865.925,01	865.925,01	-	-
23			Ct de activ și pasiv ce nu reprezintă bunuri	805	Disponibil din garanția constituită pentru buna execuție	1.953.367,42	1.953.367,42	-
		Active necurente		172.652.264,05	172.652.264,05	-	-	
		Active curente		29.614.739,50	29.614.739,50	-	-	
		Datorii necurente		0,00	0,00	-	-	
			Datorii curente	9.951.125,03	9.951.125,03	-	-	
			Capitaluri proprii	192.315.878,52	192.315.878,52	-	-	

Constatări:

Păstrarea, depozitarea, conservarea și asigurarea integrității bunurilor din gestiunea inventariată este conformă cu normele legale în vigoare.

Concluzii și propuneri:

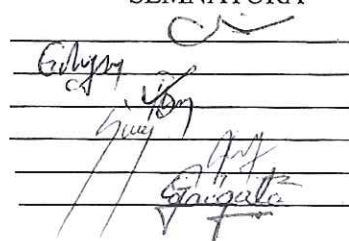
- Au fost constatate lipsuri de inventar în valoare de 0 ron
- Există propuneri privind scoaterea din funcțiune a imobilizărilor necorporale conform listei anexate
- Există propuneri privind scoaterea din evidență a imobilizărilor necorporale conform listei anexate
- Există propuneri privind scoaterea din uz a materialelor de natura obiectelor de inventar conform listei anexate
- Nu există stocuri depreciate, fără mișcare sau cu mișcare lentă.

COMISIA DE INVENTARIERE

NUME ȘI PRENUME

Marin Costel - președinte
Gheorghe Valentina-secretar
Babeș Liviu-membru
Măcrineanu Mihaela-membru
Nicolai Veronica-membru
Caragață George-gestionar

SEMNĂTURA



Unitate	Consiliul Local		LISTA DE INVENTARIERE												Gestiunea: CT 205		Pagina: 1
	Magazia	Insuratei	Codul sau nr. de inventar	U/M	STOCURI				Pret unitar	Valoarea contabila		Valoarea de inventar	Data de intrare in gestiune	Deprecierea			
					Faptime	Scriptice	Plus	Minus		Plus	Minus						
0	1		2	3	4	5	6	7	8	9	10	11	12	13	14		
1	Licenta windows 7 evidenta		607	buc	1	1			480,00	480,00			480,00	2017			
2	Licenta windows 7 home		608	buc	1	1			480,00	480,00			480,00	2017			
3	Licenta windows 8.1		609	buc	10	10			866,76	866,76			866,76	2017			
4	Licenta win 10 pro server iti		604	buc	1	1			680,00	680,00			680,00	2018			
5	Licenta norton antivirus server iti		605	buc	4	4			99,00	396,00			396,00	2018			
6	Licenta eset nod 32 casierie		610	buc	1	1			99,00	99,00			99,00	2020			
7	Licenta eset nod 32		655	buc	1	1			99,00	99,00			99,00	2020			
8	Licenta eset nod 32		654	buc	1	1			99,00	99,00			99,00	2020			
9	Upgrade sistem operare la centrala de alarmare publica		758	buc	1	1			892,50	892,50			892,50	2021			
10	Licenta office 2021 H&B ENG		760	buc	1	1			1.280,00	1.280,00			1.280,00	2022			
11	Licenta windows 10 home 64 bit		761	buc	1	1			660,00	660,00			660,00	2022			
12	Licenta windows office calc secretar general +contabilitate		1067-1068	buc	2	2			1.400,00	2.800,00			2.800,00	2024			
	TOTAL ct 205									16.633,10			16.633,10				
Numele si prenumele				Comisia de inventariere				Gestionar				Contabilitate					
Semnatura				Marin Costel	Babet Liviu	Macrineanu Mihaela	Gheorghe Valentina	Nicolai Veronica	Caragata George				Lipan Marioara				

Unit		Lista de Inventariere				Gestiunea: CT 212		
Magazia		CONSTRUCTII DOMENIU PUBLIC				CONSTRUCTII D. PUBLIC		
Consiliul Local		DATA 31.12.2024						
Insuratei		STOCURI		Valoarea		Numar		
Nr. crt.	Denumirea bunurilor inventariate	Identificare CV/PARCELA	Suprafata	Faptice	Scriptice	Valoarea	Numar Cadastral	
								Carte funciara
0	1	2	3	4	5	7	8	9
1	Autogara nr.inv-106-106		buc	1	1	19.946,00		
2	Camin cazare tineri nr.inv.107-107		buc	1	1	324.115,00		
3	Cladire salon Grivita nr.inv 108-108		buc	1	1	204.908,00		
4	Centru de zi+centrала termica nr.inv.13-13	T85,P963	MP	4306	4306	345.662,00	82168	82168
5	Cladire Primarie nr.inv-111-111	CV132,P1798	MP	2445	2445	781.817,00	83715	83715
6	Cladire anexa Primarie nr.inv-112-112	CV132,P1798	MP	150	150	89.316,00	83715	83715
7	Monumentul Eroilor nr.inv-113-113		buc	1	1	26.812,00		
8	Camin cultural Lacu Rezi nr.inv-115-115	CV12,P165	MP	215	215	110.578,00	86991	86991
9	Imprejmuire cimitir orasenesc nr.inv-116-116	CV129,P1771/1	MP	20620	20620	63.795,00	86987	86987
10	Parcari asfaltate nr.inv-401		mp	1603	1603	237.049,00		
11	Trotuare pavate centru civic nr.inv-124-124		ml	1100	1100	94.645,00		
12	Trotuare asfaltate 123-123		ml	3452	3452	380.538,00		
13	Trotuare betonate nr.inv-399		ml	1120	1120	69.262,00		
14	Camera frigorifica nr.inv-119-119		buc	1	1	22.853,00		
15	Targ en gross nr.inv -127-127		buc	1	1	116.904,00		
16	DC 21 Insuratei-Lacu Rezi nr.inv 125-125		km	6,3	6,3	12.673.740,00		
17	Dispensar orasenesc policlinica nr.inv. 129-129	CV132,P1794	MP	560	560	477.025,00	90024	90024
18	Drumuri extravilan dc 17 nr.inv. 122-122		ha	268,71	268,71	1.206.112,00		
19	Sonde ape termale 405 de raportat		buc	1	1	2.839,00		
						17.247.916,00		
Numele si prenumele		Comisia de inventariere		Gestionar		Contabilitate		
Semnatura		Marin Costel	Babet Liviu	Macrineanu Mihaela	Gheorghe Valentina	Nicolai Veronica	Caragata George	Lipan,Marioara

Unit		Consiiliul Local		LISTA DE INVENTARIERE					Gestiunea: CT 212	
Magazia		Insuratei		DATA 31.12.2024					CONSTRUCTII D.PUBLIC	
Nr. crt.	Denumirea bunurilor inventariate	Identificare	Suprafata	STOCURI		Adresa	Valoarea	Numar Carte funciara	Numar Cadastral	
				Faptice	Scriptice					
0	1	2	3	4	5	6	7	8	9	
39	Statie epurare ape uzate nr.inv.618	CV61,P546	MP	2509	2509	Insuratei, str. Distilariei, nr.29	14.813.722,00	87004	87004	
40	Constructii si instalatii sistem alimentare cu apa nr.inv.615		buc	1	1		4.469.077,00			
41	Pietruire DE 1313,1314 nr.inv.649		buc	1	1		398.401,00			
42	Amenajare centru civic 2019 nr.inv.647		buc	1	1		1.812.319,00			
43	Parcari si accese (centru civic) nr.inv.648		buc	1	1		405.724,00			
44	Grup Sanitar Liceul Tehnologic nr.inv.650	CV132,P1795	MP	4111	4111	Insuratei, str. Lacu Rezii, nr.38	400.145,00	82875	82875	
45	Cladire sediu spclep nr.inv.620	CV94,P1174/2	MP	962	1000	Insuratei, str. Soseaua Brailei, nr.13	164.393,00	86981	86981	
46	Gradinita Lacu Rezii inclusiv reabilitare 624	CV6,P88	MP	764	764	Lacu Rezi, str. Livezii, nr.33	923.696,00	82832	82832	
47	Cladire Gradinita nr. 1 nr.inv.625	CV118,P1504	MP	2619	2499	Insuratei, str. Infratirii, nr.32	702.069,00	90056	90056	
48	Cladire Gradinita nr. 2 nr.inv.626	CV60,P542/1	MP	565	582	Insuratei, str. Agricultorilor, nr.14	381.167,00	87003	87003	
49	Cladire Gradinita nr. 3 nr.inv.627	CV80,P866	MP	2817	2799	Insuratei, str. Nicolae Iorga, nr.11	120.302,00	87019	87019	
50	Cladire Gradinita Ion Creanga nr.inv.629	CV 85,P 963	buc	1	1		1.450.002,00	82168	82168	
51	Cladire Scoala 1 nr.inv.630	CV139,P2005	MP	4826	5215	Insuratei, str. Lacu Rezii, nr.92	1.494.039,00	79255	3754	
52	Cladire Scoala 2 nr.inv.631	CV31,P259	MP	7697	1274	Insuratei, str. Nicolae Balcescu, nr.5	1.769.884,00	79256	3733	
53	Cladire Scoala Maru Rosu nr.inv.633	CV4,P44	MP	1730	1795	Maru Rosu, str. Lalelelor, nr.11	35.530,00	86994	86994	
54	Cladire si sp sc 1 nr. Inv.634 Cladire Liceul Tehnologic cu reabilitare din 2019		MP	572	572	Insuratei, str. Lacu Rezi, nr.92	930.528,00			
55	Cladire Liceul Tehnologic cu reabilitare din 2019 nr.inv.621	CV132,P1795	MP	1444	1444	Insuratei, str. Lacu Rezii, nr.38	1.791.875,97	82875	82875	
de reportat							32.062.873,97			
Numele si prenumele		Babet Liviu		Comisia de inventariere		Gheorghe Valentina		Contabilitate		
Semnatura		Marin Costel		Macrineanu Mihaela		Nicolai Veronica		Lipan Marioara		

Unit		Consiliul Local		LISTA DE INVENTARIERE										Gestiunea: CT 212	
Magazia		Insuratei		DATA 31.12.2024										CONSTR. AMORTIZABILE	
Nr. crt.	Denumirea bunurilor inventariate	Identificare CV/PARCELA	Suprafata	STOCURI		Adresa	Valoarea		Data Achizitionarii	Numar Cadastral					
				Faptice	Scriptice		Valoarea unitara								
0	1	2	3	4	5	6	7	8	9						
1	Cladire CAP Lacu Rezi nr.inv.2-2		buc	1	1		18.950,89	1999							
2	Imprejmuiri panouri plasa nr.inv.3-3		buc	1	1		14.174,61	1996							
3	Cladire Pompieri nr.inv.6-6		buc	1	1		243.746,26	1974							
4	Cladire cimitir orasenesc nr.inv.7-7		buc	1	1		21.353,58	2000							
5	Cladire anexa judecatore nr.inv.8-8		buc	1	1		52.831,05	1985							
6	Internat tip P1 nr.inv.9-9		buc	1	1		359.114,37	2003							
7	Garsoniera BI B3 sc2 nr.inv.10-10		buc	1	1		10.800,95	1994							
8	Apartment BI A2 ap 4 nr.inv.11-11		buc	1	1		25.197,69	1994							
9	Garaj Smurd nr.inv.155-155		buc	1	1		51.380,90	2010							
10	Apartment 2 camere BI nr.inv.301		buc	1	1		14.396,74	1983							
11	Depozit carburanti nr.inv.302		buc	1	1		28.551,95	1983							
12	Loc de fumat imprejmuit si acoperit nr.inv.502		buc	1	1		5.252,41	2015							
13	Spatiu depozitare nr.inv.646		buc	1	1		467.351,14	2019							
14	Locuinta muncitorilor sir Victoriei nr.inv.128-128		buc	1	1		16.763,54	1948							
15	Magazie cereale CV67 P643/2 nr.inv.445		buc	1	1		81.777,79	2014							
16	Fantana cu tuburi nr.inv.130-130		buc	1	1		158,11	1961							
	de reportat						1.411.801,98								
Numele si prenumele		Comisia de inventariere		Macrineanu Mihaela		Gheorghe Valentina	Caragata George		Contabilitate		Lipan Marioara				
		Marin Costel	Babet Liviu												
Semnatura															

Unit		Consiiliul Local		LISTA DE INVENTARIERE					Gestiunea: CT 212	
Magazia		Insuratei		DATA 31.12.2024					CONSTR. AMORTIZABILE	
Nr. crt.	Denumirea bunurilor inventariate	Identificare CV/PARCELA	Suprafata	STOCURI		CONSTRUCTII AMORTIZABILE		Valoarea		Numar Cadastral
				Faptime	Scriptice	Adresa		Valoarea unitara	Data Achizitionarii	
0	1	2	3	4	5	6	7	8	9	
	Construire spatiu depozitare arhiva nr.inv.712		buc	1	1		127.732,84			
17	SPP 08 nr.inv.416		buc	1	1		0,01	2012		
18	SPP 11 nr.inv.433		buc	1	1		0,01	2012		
19	SPP 11 nr.inv.434		buc	1	1		0,01	2012		
20	SPP 08 nr.inv.417		buc	1	1		0,01	2012		
21	SPP 08 nr.inv.421		buc	1	1		0,01	2012		
22	SPP 08 nr.inv.420		buc	1	1		0,01	2012		
23	SPP 11 nr.inv.424		buc	1	1		0,01	2012		
24	SPP 11 nr.inv.423		buc	1	1		0,01	2012		
25	SPP 11 nr.inv.425		buc	1	1		0,01	2012		
26	SPP 11 nr.inv.428		buc	1	1		0,01	2012		
27	SPP 11nr. inv.427		buc	1	1		0,01	2012		
28	SPP 11 nr.inv.426		buc	1	1		0,01	2012		
29	SPP 11 nr.inv.430		buc	1	1		0,01	2012		
30	SPP 11 nr.inv.429		buc	1	1		0,01	2012		
31	SPP 11 nr.inv.431		buc	1	1		0,01	2012		
32	SPP 11 nr.inv.432		buc	1	1		0,01	2012		
33	SPP 11 nr.inv.422		buc	1	1		0,01	2012		
34	SPP 08 nr.inv.418		buc	1	1		0,01	2012		
35	SPP 08 nr.inv.419		buc	1	1		0,01	2012		
36	RDN		buc	1	1		0,01	2012		
37	RDN		buc	1	1		0,01	2012		
38	RDN		buc	1	1		0,01	2012		
39	RDN		buc	1	1		0,01	2012		
40	SRPA 07-conducta sec nr.inv.580		buc	1	1		0,01	2017		
41	SRPA 07-antena nr.inv.588		buc	1	1		0,01	2017		
42	SRPA 07-antena nr.inv.587		buc	1	1		0,01	2017		
43	SRPA 07-antena nr.inv.584		buc	1	1		0,01	2017		
44	SRPA 07-antena nr.inv.585		buc	1	1		0,01	2017		
45	SRPA 07-antena nr.inv.586		buc	1	1		0,01	2017		
46	SRPA 07-antena nr.inv.583		buc	1	1		0,01	2017		
	de raportat						127.733,13			
				Comisia de inventariere		Gestionar		Contabilitate		
Numele si prenumele		Marin Costel	Babet Liviu	Macrineanu Mihaela	Gheorghe Valentin	Nicolai Veronica	Caragata George	Lipan Mariaora		
Semnatura		<i>Costel</i>	<i>Babet</i>	<i>Macrineanu</i>	<i>Gheorghe</i>	<i>Nicolai</i>	<i>Caragata</i>	<i>Lipan</i>		

Unit Magazia	Consiliul Local		LISTA DE INVENTARIERE						Gestiunea: CT 212	
	Insuratai		DATA 31.12.2024						CONSTR. AMORTIZABILE	
	Denumirea bunurilor inventariate	Identificare C/PARCELA	Suprafata	STOCURI		CONSTRUCTII AMORTIZABILE		Valoarea		Numar Cadastral
Nr. crt.				Faptice	Scriptice	Adresa	Valoarea unitara	Achizitionarii	Data	
0	1	2	3	4	5	6	7	8	9	
47	SRPA 07-antena nr.inv.581		buc	1	1		0,01	2017		
48	SRPA 07-antena nr.inv.582		buc	1	1		0,01	2017		
49	Circuit electric subteran in cablu acy aby 3*240+120 les-lungime 226m nr.inv.750		buc	1	1		44.703,82	2021		
50	Circuit electric subteran in cablu acy aby 3*240+120 les-lungime 344m nr.inv.749		buc	1	1		68.237,43	2021		
51	Coloane generale cu cabluri cyaby-f 3*70+35 insotite de platbande-lungime 32ml nr.inv.755		buc	1	1		6.565,39	2021		
52	Firida E 2-4nr.inv.751		buc	1	1		5.078,92	2021		
53	Firida FDCP 8T nr.inv.752		buc	1	1		5.656,07	2021		
54	Firida FDCP8T+1M nr.inv.753		buc	1	1		6.233,22	2021		
55	Centrala hidroelectrica nr.inv.438		buc	1	1		352.529,04	1985		
56	Antena de irigatii A1 PLOT 4BH,azbociment,lungime totala 1250 ml din care:350ml diametrul 300mm,400ml diametrul 250mm,2.nr.inv.787		buc	1	1		668,75	2023		
							de raportat	489.672,66		
Numele si prenumele			Comisia de inventariere		Gestionar		Contabilitate			
Semnatura			Babet Liviu	Macrineanu Mihaela	Gheorghe Valentina	Nicolai Veronica	Caragata George		Lipan Marioara	

Unit		LISTA DE INVENTARIERE					Gestiunea: CT 212		
Magazia		Insurataei		DATA 31.12.2024			CONSTR. AMORTIZABILE		
Nr. crt.	Denumirea bunurilor inventariate	Identificare CV/PARCELA	Suprafata	STOCURI		Adresa	VALOAREA		Numar Cadastral
				Faptice	Scriptice		Valoarea unitara	Data Achizitionarii	
0	1 Antena de irigatii A11 PLOT 4BH, azbociment, lungim e totala 700 ml din care: 300ml diametrul 250mm, 200ml diametrul	2	3	4	5	6	7	8	9
57	200mm, 2, nr. inv. 792 Antena de irigatii A2 PLOT 4BH, azbociment, lungim e totala 1660 ml din care: 520ml diametrul 300mm, 600ml diametrul		buc	1	1		374,50	2023	
58	250mm, 3, nr. inv. 788 Antena de irigatii A3 PLOT 4BH, azbociment, lungim e totala 1340 ml din care: 300ml diametrul 300mm, 600ml diametrul		buc	1	1		888,10	2023	
59	250mm, 2, nr. inv. 789 Antena de irigatii A4 PLOT 4BH, azbociment, lungim e totala 1340 ml din care: 440ml diametrul 300mm, 500ml diametrul		buc	1	1		716,90	2023	
60	250mm, 2, nr. inv. 790 de reportat		buc	1	1		716,90 2.696,4	2023	
Numele si prenumele		Marin Costel	Babet Liviu	Comisia de inventariere		Gheorghe Valentina	Gestionar		Contabilitate
Semnatura				Macrineanu Mihaela		Nicolai Veronica	Caragata George		Lipan Marioara

Uniti		Consiliul Local		LISTA DE INVENTARIERE										Gestiunea:		Pagina:	
Magazia		Insuratei		DATA 31.12.2024										CT 213.02.E		1	
Nr. crt.	Denumirea bunurilor inventariate	Codul sau nr. de inventar	U/M	APARATE SI INSTALATII SURSA E				Pret unitar	Valoarea contabila			Valoarea de inventar	Data de intrare in gestiune	Motivul (cod)			
				Faptime	Scriptice	Plus	Minus		Plus	Minus							
0	1	2	3	4	5	6	7	8	9	10	11	12	13	14			
1	Canitar electronic sps	566	buc	1	1			61.256,92	61.256,92			61.256,92	2010				
	TOTAL I								61.256,92			61.256,92					
													Contabilitat				
Numele si prenumele													Caragata George	Lipan Marioara			
Semnatura													<i>George</i>	<i>Marioara</i>			

Unit		Consiliul Local		LISTA DE INVENTARIERE										Gestiunea: CT 213.3 A		Pagina: 1	
Magazia		Insuratei		DATA 31.12.2024										Mijloace transp.51.02			
Nr. crt.	Denumirea bunurilor inventariate	Codul sau nr. de inventar	U/M	STOCURI		Diferente		Pret unitar	Valoarea contabila		Valoarea de inventar	Data intrare in gestiune (cod)	Motiv				
				Faptime	Scrip tice	Plus	Minus		Valoarea	Diferente Plus Minus							
0	1	2	3	4	5	6	7	8	9	10	11	12	13	14			
1	Logan MCV	460	buc	1	1			64.326,00	64.326,00			2011					
2	Skoda Octavia	61-61	buc	1	1			78.678,00	78.678,00			2009					
3	Ford Transit Jumbo	60-60	buc	1	1			139.882,00	139.882,00			2007					
4	Iveco Daily	58-58	buc	1	1			159.102,00	159.102,00			2005					
5	Remorca basculanta	462	buc	1	1			4,00	4,00			1997					
6	Remorca vidanja	59-59	buc	1	1			38.494,00	38.494,00			2006					
7	Incarcator frontal KOMATSU	736	buc	1	1			399.721,00	399.721,00			2021					
8	Remorca 750 kg	569	buc	1	1			2.535,00	2.535,00			2015					
9	Autoturism Logan albastru	570	buc	1	1			17.874,73	17.874,73			2015					
10	Tractor Zetor	578	buc	1	1			160.165,20	160.165,20			2016					
11	Sararita purtata cu autoincarcare	591	buc	1	1			32.606,00	32.606,00			2017					
12	Sistem frontal cuplare rapida case	592	buc	1	1			15.901,83	15.901,83			2017					
13	Greutate cu suport 270 kg	593	buc	1	1			4.831,40	4.831,40			2017					
14	Lama zapada 2600 cu inclinare pe roti	619	buc	1	1			19.599,30	19.599,30			2018					
15	Cisterna pomperi cu tun de apa Romsan	737	buc	1	1			88.299,55	88.299,55			2021					
16	Microbuz electric primit gratuit de la CJ BRAILA	1064	buc	1	1			1.010.310,00	1.010.310,00			2024					
	TOTAL VI								2.232.330,01								
				Comisia de inventariere				Gestionar				Contabilitate					
Numele si prenumele		Marin Costel	Babet Liviu	Macrineanu Mihaela	Gheorghie Valentina	Nicolai Veronica	Caragata George					Lipan Marioara					
Semnatura																	

Unit:		Consiliul Local		LISTA DE INVENTARIERE											Pagina: 1	
Magazia		Insuratei		DATA 31.12.2024											ct.213	
Nr. crt.	Denumirea bunurilor inventariate	Codul sau nr. de inventar	U/M	STOCURI		Diferente		Pret unitar	Valoarea		Valoarea de inventar	Deprecierea				
				Faprice	Scriptice	Plus	Minus		Valoarea	Valoarea		Data intrare in gestiune	Motivul (cod)			
0	1	2	3	4	5	6	7	8	9	10	11	12				
18	Unitate pc intel i5 11400,8 gb, ddr4, ssd licenta windows 11 pro	799	buc	1	1			2960,00	2960,00	2960,00		2023				
19	Statie de lucru formata din unitate centrala, monitor, sistem operare, antivirus si ups office power cs	800	buc	1	1			6003,55	6003,55	6003,55		2023				
20	Monitor industrial 24/7 43 extindere supraveghere video	1135	buc	1	1			3.395,07	3.395,07	3.395,07		2024				
21	CALCULATOR D500 SD-CZ 312100031X SECRETAR	1139	buc	1	1			2.840,00	2.840,00	2.840,00		2024				
22	CALCULATOR D500 SD-CZ 312100031X contabilitate	1140	buc	1	1			2.840,00	2.840,00	2.840,00		2024				
23	Calculator HP PRO 230g p i3 secretar		buc	1	1			2.970,00	2.970,00	2.970,00		2024				
	de raportat															
	TOTAL V								21.008,62	21.008,62	208.258,05					
									208.258,05	208.258,05						
													Contabilitate			
Numele si prenumele				Comisia de inventariere				Gestionar				Lipian Marioara				
Marin Costel	Babet Liviu	Macrineanu Mihaela	Gheorghe Valentina	Nicolai Veronica	Caragata George											
Semnatura																

Unitate		Consiliul Local		LISTA DE INVENTARIERE											Pagina: 1	
Magazia		Insuratei		DATA 31.12.2024											CT 213.01.A	
Nr. crt.	Denumirea bunurilor inventariate	Codul sau nr. de inventar	U/M	ECHIPAMENTE TEHNOLOGICE 51.02			Diferente	Pret unitar	Valoarea		Valoarea de inventar	Data intrare in gestiune	Motivul (cod)			
				STOCURI	Plus	Minus			Valoarea	Valoarea						
				Fapctice	Scriptice											
0	1	2	3	4	5	6	7	8	9	10	11	12				
1	Autogreder	133-133	buc	1	1			533,00	533,00	533,00	2005	casare				
2	CT + inst dispensar	164-164	buc	1	1			29.905,00	29.905,00	29.905,00	2010	casare				
3	CT cladire anexa	35-35	buc	1	1			20.033,00	20.033,00	20.033,00	2008	casare				
4	CT Primarie	34-34	buc	1	1			35.474,00	35.474,00	35.474,00	2008	casare				
5	CT Sala festivitati	36-36	buc	1	1			11.548,00	11.548,00	11.548,00	2010					
6	CT Sala festivitati	37-37	buc	1	1			11.548,00	11.548,00	11.548,00	2010					
7	Freza zapada	29-29	buc	1	1			8.676,00	8.676,00	8.676,00	2005					
8	Generator aer cald	30-30	buc	1	1			13.688,00	13.688,00	13.688,00	2007	casare				
9	Generator aer cald	31-31	buc	1	1			13.688,00	13.688,00	13.688,00	2007	casare				
10	Generator curent Franklin	166-166	buc	1	1			2.492,00	2.492,00	2.492,00	2010	casare				
11	Ifron 240D	28-28	buc	1	1			69.340,00	69.340,00	69.340,00	1999	casare				
12	Masina gaurti Pickamer	33-33	buc	1	1			3.683,00	3.683,00	3.683,00	2008	casare				
13	Microcentrala electrica sala sedinte	32-32	buc	1	1			3.310,00	3.310,00	3.310,00	2006	casare				
14	Pompa Grundfos	165-165	buc	1	1			2.524,00	2.524,00	2.524,00	2010	casare				
15	Tractor tuns iarba	167	buc	1	1			15.214,00	15.214,00	15.214,00	2011	casare				
16	CT Pinocchio	560	buc	1	1			14.675,78	14.675,78	14.675,78	2014					
17	Centrala termica birouri	565	buc	1	1			17.173,31	17.173,31	17.173,31	2015					
18	Motopompa diesel anfor	590	buc	1	1			11.463,75	11.463,75	11.463,75	2017					
19	Autoclav amt 123 litri	597	buc	1	1			12.149,90	12.149,90	12.149,90	2017					
20	Centrala termica spclep	606	buc	1	1			3.300,00	3.300,00	3.300,00	2018					
21	Defibrilator Life point	652	buc	1	1			4.327,48	4.327,48	4.327,48	2020					
22	Electrocardiograf Contec	653	buc	1	1			3.500,00	3.500,00	3.500,00	2021					
23	Aer conditionat 2400 BTU	721	buc	1	1			3.800,00	3.800,00	3.800,00	2021					
24	Aparat de respirat cu presiune in masc	727	buc	1	1			4.403,00	4.403,00	4.403,00	2021					
25	Pompa vid rcu 120A	722	buc	1	1			3.500,00	3.500,00	3.500,00	2021					
26	Autogreder XCMG GR 135	651	buc	1	1			549.661,00	549.661,00	549.661,00	2020					
27	Masina de tuns gazon husqvarna	745	buc	1	1			2.990,00	2.990,00	2.990,00	2021					
28	Tractor tuns iarba+freza+razuitor cauc	748	buc	1	1			44.970,00	44.970,00	44.970,00	2021					
TOTAL IV													917.570,22	917.570,22	Contabilitate	
Numele si prenumele		Marin Costel	Babet Liviu	Comisia de inventariere			Gheorghe Valentina	Nicolai Veronica	Gestionar		Contabilitate					
Semnatura								Caragata George	Lipan Marioara							

Unit: Consiliul Local		LISTA DE INVENTARIERE										Gestiunea: 213.01.E		Pagina: 1		
Magazia		DATA 31.12.2024										Aparate si instalatii masurare		Deprecierea		
Nr. crt.	Denumirea bunurilor inventariate	Codul sau nr. de inventar	U/M	APARATE SI INSTALATII DE MASURARE E				Pret unitar	Valoarea contabila		Valoarea de inventar	Data intrare in gestiune	Motivul (cod)			
				STOCURI	Diferente		Plus		Minus	Plus				Minus		
0	1	2	3	4	5	6		7			8	9	10		11	12
1	Buldoexcavator case	571	buc	1	1			458.703,03	458.703,03			458.703,03	2015			
2	Filtru hidrocarburi	563	buc	1	1			10.246,00	10.246,00			10.246,00	2010			
3	Incarcator frontal Komat	561	buc	1	1			257.615,13	257.615,13			257.615,13	2010			
4	Presa PVC	562	buc	1	1			20.944,00	20.944,00			20.944,00	2010			
	TOTAL III								747.508,16			747.508,16				
													Contabilitate			
Comisia de inventariere													Gestionar			
Numele si prenumele		Marin Costel	Babet Liviu	Macrineanu Mihaela	Gheorghie Valerina	Nicolai Veronica	Caragata George								Lipan Marioara	
Semnatura		<i>[Signature]</i>	<i>[Signature]</i>	<i>[Signature]</i>	<i>[Signature]</i>	<i>[Signature]</i>	<i>[Signature]</i>								<i>[Signature]</i>	

Unitatea Magazia		Consiliul Local Insuratei		LISTA DE INVENTARIERE DATA 31.12.2024										CT 231		Pagina: 1	
Nr. crt.	Denumirea bunurilor inventariate	Contul si analiticul	U/M	ACTIVE FIXE CORPORALE IN CURS DE EXECUTIE							Valoarea de inventar	Stadiu fizic % Executie procent					
				STOCURI	Diferente		Valoarea		9								
0	1	2	3	4	5	6	7	8		9	10						
1	Actualizare documentatie pentru proiect de reabilitare casa de cultura si sistem audio	231.010							199.796,93	199.796,93							
2	Modernizare stazi in Orasul Insuratei, Judetul Braila, Etapa a II a	231.020							11.806.306,95	11.806.306,95							
3	Modernizare strazi in or. Insuratei et a IV-A	231.059							1.740.539,85	1.740.539,85							
4	Reabilitare si extindere trotuar str. N.I.D. M.K.A SI NB	231.016							367.407,26	367.407,26							
5	Construire Campus Scolar	231.002							4.040.424,70	4.040.424,70							
6	Infintare retea alimentare cu apa potabila in cartier Droplia Anghel Saligny	231.065							146.700,66	146.700,66							
7	Statii de reincarcare pentru vehicule electrice in orasul Insuratei	231.013							62.892,50	62.892,50							
8	Infintare parc fotovoltaic in orasul Insuratei, judetul Braila	231.018							33.915,00	33.915,00							
9	Elaborare documentatie tehnica pt modernizare strazi etapa a V-a in orasul Insuratei	231.024							248.000,00	248.000,00							
10	Reabilitare pod dinspre Calimatui zona intrarea din lunca	231.025							800,00	800,00							
11	Construire centru cultural pentru tineret si modernizare strazi 2021-2027	231.030							4.466.854,78	4.466.854,78							
12	Modernizare centru civic zona parc, parcuri strada Tineretului	231.033							898,00	898,00							
13	Amenajare retea de apa potabila si canalizare targ en-gross	231.19							34.235,00	34.235,00							
TOTAL ct 231									23.148.771,63								
Numele si prenumele		Comisia de inventariere		Gestionar		Contabilitate											
Semnatura		Marin Costel	Babet Liviu	Macrineanu Mihaela	Gheorghe Valerina	Nicolai Veronica	Caragata George	Lipan, Marioara									



Nr. 6275/12.09.2025

REFERAT DE APROBARE

a proiectului de hotărâre privind aprobarea contului anual de execuție al bugetului propriu și al instituțiilor și inventarierea anuală a patrimoniului u.a.t și serviciilor publice finanțate integral sau parțial din bugetul local și a situațiilor financiare la 31.12.2024

Carșote Florentina, primarul orașului Însurăței, județul Brăila, în calitate de ordonator principal de credite, susțin promovarea și aprobarea proiectului de hotărâre privind aprobarea contului anual de execuție al bugetului propriu și al instituțiilor și serviciilor publice finanțate integral sau parțial din venituri proprii, în conformitate cu prevederile art.57. alin.(1) din Legea nr.273/2006, privind finanțele publice locale, cu modificările și completările ulterioare.

Pentru instituțiile publice, documentul oficial de prezentare a situației patrimoniului aflat în administrarea unităților administrativ teritoriale și a execuției bugetului local de venituri și cheltuieli a acestora îl reprezintă situațiile financiare.

Din analiza situațiilor financiare încheiate la 31 decembrie 2024 se desprind următoarele aspecte principale:

I. EXECUTIA BUGETULUI LOCAL

1. VENITURILE BUGETULUI LOCAL

Veniturile proprii au fost realizate în procent de 113,26% respectiv **12821478 lei** față de **11320000 lei** cât au fost prevederile bugetare la 31 decembrie 2024.

Veniturile secțiunii de funcționare aprobate au fost de **16030300 lei**, iar cele realizate de **17976143 lei**, cu un grad de realizare de 112,14 %.

Veniturile secțiunii de dezvoltare aprobate au fost de **16079700 lei**, iar cele realizate de **12013135 lei**, rezultând un grad de realizare de 74,71%, înregistrându-se o nerealizare de **4066565 lei** datorată în principal neîncasării subvențiilor de la bugetul de stat pentru finanțarea Programului Național de Dezvoltare Locală și sumelor sferente programelor finanțate din fonduri europene nerambursabile, aferente investițiilor în curs.

Pe surse de venituri, realizările la 31 decembrie 2024 se prezintă astfel:

COD	SURSE DE VENIT	Anul 2024			% IN TOTAL VENITURI	DREPTURI CONSTATATE DE INCASAT
		PREVEDERI ANUALE DEFINITIVE	INCASARI REALIZATE	%		
03.02	impozitul pe veniturile din transferul proprietatilor imobiliare	0	95878	0,00	0,32	0
04.02	cote si sume defalcate din impozitul pe venit	6595000	6621365	100,40	22,08	0
07.02	impozite si taxe pe proprietate	3137000	4000927	127,54	13,34	1925439
15.02	impozit pe spectacole	0	17	0,00	0,00	0
16.02	taxe pe utilizarea bunurilor	490000	606338	123,74	2,02	373387
18.02	alte impozite si taxe	4000	9125	228,13	0,03	0
30.02	venituri din proprietate	108000	124656	115,42	0,42	125648
33.02	venituri din prestari servicii	20000	14939	74,70	0,05	235
34.02	venituri din taxe administrative	104000	147888	142,20	0,49	0
35.02	venituri din amenzi si penalitati	212000	329603	155,47	1,10	1024634
36.02	diverse venituri	650000	847107	0,00	2,82	538564
39.02	venituri din valorificarea unor	0	23535	0,00	0,08	0
48.02	VENITURI PROPRII	11320000	12821378	113,26	42,75	3987907
11.02	sume defalcate din tva	6496000	6389674	98,36	21,31	0
42.02	subventii de la bugetul de stat	5805000	3261477	56,18	10,88	922278
43.02	subventii de la alte administratii	5179000	4277793	82,60	14,26	700759
48.02	sume primite de la UE	3310000	3238956	97,85	10,80	2366276
	TOTAL VENITURI	32110000	29989278	93,40	100,00	7977220

Preocuparea permanentă a fost asigurarea unui grad de realizare a veniturilor bugetare programate, în conformitate cu prevederile Legii nr. 273/2006 privind finanțele publice locale, cu modificările și completările ulterioare, în vederea finanțării activităților și serviciilor publice de interes local prevăzute prin lege în competența Consiliului Local Însurăței.

2. CHELTUIELILE BUGETULUI LOCAL

În ceea ce privește executia cheltuielilor bugetului local, acestea au fost de **31094845 lei**, realizate în procent de 76,02% în raport cu Cheltuielile secțiunii de funcționare aprobate au fost de **16030300 lei**, iar cele efectuate în sumă de **14276678 lei**, rezultând un grad de realizare de respectiv 89,06 %.

Cheltuielile secțiunii de dezvoltare aprobate au fost de **24871000 lei**, cele realizate de **16818167 lei**, rezultând un grad de realizare de 67,62 %.

În funcție de ponderea alocărilor bugetare pe domenii și/sau servicii, finanțarea bugetară s-a realizat în baza bugetului aprobat în plenum Consiliului Local Însurăței, iar sumele efectiv plătite se prezintă după cum urmează:

COD	Categoricia de cheltuieli	Anul 2024			Cheltuieli efective	% în total cheltuieli efective
		PREVEDERI	PLATI	%		
10	Cheltuieli de personal	6764800	6545470	96,76	6513168	34,49
20	Bunuri și servicii	4999500	3862332	77,25	3891864	20,61
55	Programe de dezvoltare	100000	4941	4,94	4941	0,03
56	Proiecte cu finanțare UE	6463000	4548499	70,38	45649	0,24
57	Asistența socială	3790000	3545420	93,55	3598702	19,06
59	Alte cheltuieli	476000	334606	70,30	336620	1,78
60	Proiecte cu finanțare PNRR nerambursabile	1853000	1647804	88,93	0	0,00
61	Proiecte cu finanțare PNRR împrumuturi	585000	0	0,00	0	0,00
70	Cheltuieli de capital	15870000	10627562	66,97	4493221	23,79
85	Plati efectuate în anii precedenți și recuperate în anul curent	0	-21789	0,00	0	0,00
	TOTAL CHELTUIELI	40901300	31094845	76,02	18884165	100,00

Structura și modul de alocare și distribuire la nivel anual, se prezintă astfel:

- suma de **14276678 lei** pentru secțiunea de funcționare reprezintă un procent de 45,91% din totalul cheltuielilor efectuate din bugetul local, în principal pentru: cheltuielile capitolului bugetar autorității executive în sumă de 4157352 lei - 29,12% din totalul plăților, pentru funcționarea instituției și salarizarea aparatului propriu din subordinea primarului și indemnizațiile membrilor consiliului local, cheltuielile serviciului de evidența persoanelor în sumă de 436637 lei - 3,06% din total plăți, pentru salariile și funcționarea acestui serviciu, cheltuielile biroului de poliție locală și protecție civilă suma de 738846 lei pentru salarizare și materiale - 5,18% din plăți, cheltuieli pentru capitolul învățământ 1290610 lei - 9,04% din totalul plăților, reprezentând finanțarea cheltuielilor cu naveta personalului din unitățile de învățământ subordonate, cheltuieli cu bunuri și servicii, cheltuieli cu tichetele sociale de grădiniță și pentru copii cu CBS, capitolul sănătate 57075 lei pentru plata asistenților medicali școlari și asigurarea funcționării centrului de permanență - 0,40% din total plăți, pentru cultură, recreere și religie suma de 660162 lei pentru funcționarea bibliotecii orașenești și a casei de cultură, pentru parcuri, zone verzi, baze sportive, sport și culte religioase - 4,62% din plăți, asigurări și asistența socială 5090074 lei - 35,65% din totalul plăților, pentru plata drepturilor asistenților personali ai persoanelor cu handicap grav și a indemnizațiilor persoanelor cu handicap grav, finanțarea serviciilor sociale de protecție a copiilor și familiei, plata ajutoarelor pentru încălzirea locuinței și a celor de urgență, capitolul de cheltuieli locuințe servicii și dezvoltare publică suma de 745937 lei - 5,22% din plăți, pentru iluminatul public și finanțarea lucrărilor de cadastru de specialitate pentru terenurile aparținând persoanelor fizice și pentru bunurile proprii ale u.a.t., protecția mediului suma de 1080000 lei - 7,56% din total și transporturi, suma de 19985 lei aferentă cheltuielilor cu reparațiile curente străzi și drumuri locale - 0,14% din plățile totale din bugetul local.

-suma de **16818167 lei** reprezentând 54,09% din totalul cheltuielilor din bugetul local a fost repartizată pentru secțiunea de dezvoltare, concretizată în modernizări, reabilitări, reparații capitale, dotări, aceste sume fiind necesare onorării contractelor de lucrări în derulare, precum și demarării altor noi, pentru: modernizare sistem iluminat public, achiziționat echipamente tehnică IT, dotare cu centrală termică școala gimnazială, modernizarea parcurilor de joacă vechi, amenajare parcări, modernizare străzi în orașul

Din structura economică a cheltuielilor efective ale bugetului local aferente anului 2024, rezulta ca 34,49% din acestea sunt cheltuieli de personal, 20,61% cheltuieli cu bunuri și servicii, 0,03% programe de dezvoltare, 19,06% cheltuieli de asistența socială, alte cheltuieli pentru culte, sport și burse elevi 1,78 % și cheltuieli de capital 23,79 %.

Fundamentarea și aprobarea cheltuielilor la 31.12.2024 a bugetului local al orașului Însurăței și al instituțiilor finanțate din venituri proprii și subvenții a fost făcută în strictă corelare cu posibilitățile reale de încasare a veniturilor, asigurându-se în anul 2024, din cotele defalcate din impozitul pe venit creșterea cheltuielilor de personal, ca urmare a incidenței prevederilor Legii-Cadru nr. 153/2017 privind salarizarea personalului plătit din fonduri publice, a creșterii prețurilor bunurilor, utilităților și serviciilor necesare funcționării instituțiilor, precum și a cheltuielilor sociale pentru plata drepturilor asistenților personali ai persoanelor cu handicap grav și indemnizațiilor.

În calitate de ordonator principal de credite, Consiliul Local Însurăței a urmărit gestionarea bugetului de venituri și cheltuieli pe criterii de economicitate, eficiență, eficacitate, realizând o bună gestiune financiară, în conformitate cu competențele conferite de lege pentru finanțarea serviciilor și activităților de interes local.

Menționăm că la 31.12.2024 au fost asigurate creditele bugetare necesare pentru acoperirea cheltuielilor de personal, bunuri și servicii și cheltuieli de capital atât pentru aparatul de specialitate al Consiliului Local Însurăței cât și pentru instituțiile finanțate integral din bugetul local și pentru activitățile finanțate din venituri proprii și subvenții de la bugetul local.

Contul anual de execuție al bugetului local înregistrează un deficit de 1105567 lei, din care: la secțiunea de funcționare excedent de 3699465 lei, iar la secțiunea de dezvoltare deficit de 4805032 lei, sumă acoperită din excedentul bugetar cumulat al anilor precedenți.

II. EXECUTIA BUGETULUI DE VENITURI SI CHELTUIELI AL ACTIVITATILOR FINANTATE INTEGRAL DIN VENITURI PROPRII

1. VENITURILE

COD	SURSE DE VENIT	ANUL 2024			% IN TOTAL VENITURI	DREPTURI CONSTATATE DE INCASAT
		PREVEDERI ANUALE DEFINITIVE 2023	INCASARI REALIZATE	%		
30.10	venituri din proprietate	325000	371696	114,37	70,70	121977
33.10	venituri din prestari servicii	300000	154041	51,35	29,30	188
	TOTAL VENITURI	625000	525737	84,12	100,00	122165

Veniturile din proprietate provin din incasarile chiriilor spatiilor din piata agroalimentara,utilizarea pasunilor comunale, iar veniturile din servicii provin din incasarile aferente inchirierii utilajelor, taxei de salubritate centrul civic, alte prestări servicii de întreținere spații verzi și taxa de cantar.

Veniturile totale aprobate la 31.12.2023 au fost de 588000 lei, iar încasările de 680571 lei, rezultând un grad de realizare de 115,74 %.

2. CHELTUIELILE

Corespunzator veniturilor, in aceleasi conditii, din cheltuielile prevazute in anul 2024 in suma totala de 625000 lei, au fost realizate plati efective aferente cheltuielilor in suma de 259562 lei, reprezentand 41,53% din totalul cheltuielilor prognozate.

COD	Categoria de cheltuieli	ANUL 2024			Cheltuieli efective	% in total cheltuieli efective
		PREVEDERI PREVEDERI ANUALE	PLATI EFECTUATE	%		
10	Cheltuieli de personal	141000	138308	98,09	130840	44,06
20	Bunuri si servicii	484000	121254	25,05	120239	40,49
70	Cheltuieli de capital	0	0	0,00	45870	15,45
	TOTAL CHELTUIELI	625000	259562	41,53	296949	100,00

Structura și modul de alocare și distribuire la nivel anual, se prezintă astfel:

din totalul plăților realizate de 259562 lei, 6000 lei sunt cheltuieli pentru învățământ reprezentând 2,31% din total, 135964 lei reprezintă cheltuielile aferente administrării și funcționării pieței și târgului en- gross, în procent de 52,38% din total și suma de 117598 lei reprezintă cheltuielile realizate în anul 2024 pentru activitatea de salubritate, reprezentând 45,31% din total.

Cheltuielile efective realizate au fost în suma de 296949 lei și sunt reprezentate în proporție de 44,06% de cheltuieli de personal, de 40,49% cheltuieli materiale și 15,45% cheltuieli de capital.

III. ANALIZA SOLDURILOR EVIDENȚIATE ÎN SITUAȚILE FINANCIARE ANUALE

La 31 decembrie 2024, soldurile din fluxul de trezorerie, cod formular 03 însumează 8762314 lei și sunt compuse din excedentul cumulat al bugetului local în sumă de 7884279 lei, respectiv excedentul cumulat al activităților finanțate din venituri proprii în sumă de 873050 lei, precum și suma de 4985 lei aflată în cont de mandat reprezentând ajutoare sociale neridicate și 259 lei aparținând liceului.

Soldurile din fluxul de trezorerie, cod formular 04, reprezintă disponibilitățile aflate la 31 decembrie la bănci comerciale și cuprind soldul garanțiilor materiale în sumă de 18057 lei.

Creanțele bugetare de încasat evidențiate în contul de execuție venituri al bugetului local în suma de 7977220 lei reprezintă drepturile constatate de încasat la data de 31 decembrie 2024, din care din impozite și taxe locale suma de 3965499 lei și suma de 22407 lei clienți neîncasați din facturi emise pentru servicii prestate, respectiv suma de încasat de la bugetul de stat de 922278 lei și suma de 2366276 lei de primit de la UE, precum și 700759 lei reprezentând sume de primit pentru PNRR.

Situațiile financiare centralizate la nivelul ordonatorului principal de credite la 31 decembrie 2024 au fost întocmite în conformitate cu prevederile Legii 82/1991 – Legea contabilității republicată, cu modificările și completările ulterioare, precum și cu respectarea prevederilor cuprinse în Ordinul Ministerului Finanțelor Publice nr.1917/2005- privind organizarea și conducerea contabilității instituțiilor publice, planul de conturi pentru instituții publice și instrucțiunile de aplicare a acestuia, cu modificările și completările ulterioare, a Ordinului Ministerului Finanțelor Publice 3.265/2019 privind reguli de elaborare de către instituțiile publice a situațiilor financiare întocmite începând cu finele trimestrului III al anului 2019, precum și de modificare și completare a altor acte normative în domeniul contabilității instituțiilor cu modificările și completările ulterioare, inclusiv cele aduse prin Ordinul nr.6688/2024.

Situațiile financiare au fost întocmite respectând principiul contabilității pe bază de angajament, conform căruia evenimentele sunt recunoscute atunci când acestea se produc și nu când acestea se plătesc sau se încasează.

Situațiile financiare întocmite în baza acestui principiu oferă informații nu numai despre tranzacțiile și evenimentele trecute care au determinat încasări și plăți, dar și despre resursele viitoare, respectiv obligațiile de plată viitoare. Acest principiu se bazează pe independența exercițiului, potrivit căruia toate cheltuielile se raportează la exercițiul la care se referă, fără a se ține seama de data încasării veniturilor, respectiv de data plății cheltuielilor.

Legea nr. 273/2006, cu modificările și completările ulterioare, sporește cadrul legislativ creat, autonomia locală, conferind autorităților publice locale atribuțiile necesare pentru fundamentarea, dimensionarea și repartizarea cheltuielilor publice locale, acoperite din veniturile bugetelor locale, pe destinații, în concordanță cu interesul comunității.

În acest context, U.A.T. Insurăței va supraveghea modul în care se realizează execuția de casa a bugetului local, derularea celorlalte etape ale procesului bugetar, furnizând totodată Consiliului Local date cu privire la stadiul execuției bugetare, constituirea resurselor financiare publice locale, astfel încât ordonatorul principal de credite să aplice principiul " bunei gestiuni financiare a fondurilor publice și a patrimoniului public".

V. ANALIZA REZULTATULUI INVENTARIERII ANUALE A PATRIMONIULUI U.A.T. INSURĂȚEI

Având în vedere Dispoziția Primarului nr. 733/2024 privind inventarierea anuală a patrimoniului, prevederile Legii contabilității nr. 82/1991, art.7 și art. 8, OMFP 2861/2009 pentru aprobarea Normelor Metodologice privind organizarea și efectuarea inventarierii patrimoniului, prevederilor OUG nr. 57/2019 privind Codul Administrativ, în perioada 29.11.2024-20.12.2024 s-a efectuat inventarierea anuală a patrimoniului U.A.T. Însurăței, operațiune consemnată în listele de inventariere întocmite, rezultatul acestei operațiuni fiind înscris în Procesul - verbal întocmit la data finalizării inventarierii.

În urma efectuării inventarierii anuale a patrimoniului U.A.T. Însurăței comisia a constatat că:

* nu există plusuri sau minusuri în gestiunea mijloacelor fixe, materialelor și obiectelor de inventar, așa cum reiese din listele de inventariere întocmite,

* există bunuri pentru care s-au întocmit liste de propunere de scoatere din uz prin casare, în funcție de natura lor,

* nu există stocuri depreciate, fără mișcare sau cu mișcare lentă.

La 31 decembrie 2024, patrimoniul U.A.T. Însurăței cuprinde active fixe corporale și necorporale, investiții în curs, stocuri de materiale și obiecte de inventar, disponibilități, creanțe bugetare și comerciale, precum și datorii.

Activele necorporale sunt alcătuite din licențe, programe informatice și active fixe necorporale în curs de executare și au valoarea de 729437,83 lei.

La data de 31 decembrie 2024 domeniul public al U.A.T. Însurăței are valoarea de 118955416,03 lei, în creștere față de valoarea de la începutul anului prin înregistrarea investițiilor noi finalizate în cursul anului 2024, fiind alcătuit din construcții publice în valoare de 116794688,03 lei și terenuri domeniu public în valoare de 2160728,00 lei.

Domeniul privat are valoarea de 24210240,00 lei și este alcătuit din terenuri.

În categoria construcțiilor, patrimoniul U.A.T. Însurăței cuprinde, pe lângă cele aparținând domeniului public și construcții amortizabile în valoare totală de 2591596,268 lei. Amenajările la terenuri însumează 1844013,69 lei și sunt amortizabile.

În categoria activelor fixe corporale aflate în patrimoniul U.A.T. Însurăței sunt uncluse și instalațiile tehnice, mijloacele de transport, mobilierul, aparatura și echipamentele de birotică care sunt clasificate ca mijloace fixe, în valoare totală de 6881648,34 lei.

Activele fixe corporale în curs de execuție însumează valoarea de 23148771,63 lei și sunt formate din investiții în curs de executare pentru modernizare străzi, extindere trotuare, înființare rețea de apă potabilă în cartierul Dropia, centrul cultural, etc.

Stocurile cuprind materiale consumabile în valoare de 7739,61 lei și obiecte de inventar în valoare de 1143219,68 lei.

Creanțele bugetare sunt cele aflate în lista de rămășiță generată în mod automat din aplicația de impozite și taxe locale și au valoarea de 3965499,47 lei, pentru un număr de 1525 contribuabili persoane fizice și 99 persoane juridice, precum și creanțele comerciale compuse din rămășița aferentă chiriei pășunilor comunale în sumă de 121977,36 lei, 700760,05 lei sume de încasat din finanțarea PNRR pentru dotare unități de învățământ, creanțe de încasat de la UE în valoare de 8522428,57 lei și alte creanțe bugetare din concedii medicale de recuperat de la CAS Brăila în sumă de 104353 lei.

Disponibilitățile înregistrate în conturile deschise la trezorerie în sumă de 8754931,02 lei și bănci comerciale în sumă 18056,79 lei și reprezintă excedentul cumulat local și al activităților autofinanțate, precum și sume de mandat reprezentând ajutoare sociale neachitate beneficiarilor în sumă de 4726 lei și soldul garanțiilor materiale ale gestionarilor de la bancă comercială de 13845,62 lei.

Datoriile înregistrate la data de 31 decembrie 2024 sunt datorii curente în sumă totală de 9951125,03 lei, din care datorii comerciale către furnizori de bunuri, servicii și lucrări de investiții de 608803,76 lei, datorii către bugete de 292803,00 lei, datorii din operațiuni cu fonduri europene în sumă de 8522428,57 lei, datorii către salariați de 254132 lei și datorii către beneficiarii de indemnizații de handicap de 272957 lei.

Diferențele dintre soldurile din listele de inventariere și cele evidențiate în situațiile financiare consolidate, încheiate la 31 decembrie 2024 sunt aferente soldurilor înscrise în situațiile financiare ale instituțiilor publice de învățământ cu personalitate juridică subordonate.

Anexăm copii ale dosarului de inventariere care cuprinde toate listele de inventar, listele cu propunerile de scoatere din uz, precum și procesul verbal privind rezultatul inventarierii patrimoniului.

Propunem spre aprobare Proiectul de hotărâre privind aprobarea contului anual de execuție al bugetului propriu al Consiliului Local Însurăței la data 31.12.2024, pe capitole de venituri și cheltuieli, pe total și pe cele două secțiuni, de funcționare și dezvoltare, conform anexelor nr. 1, 1a și 1b, Contul de execuție la 31.12.2024 al instituțiilor finanțate integral sau parțial din bugetul local, conform anexei nr.2, precum și Situațiile financiare la 31.12.2024, inclusiv anexele la acestea, respectiv anexele 3-4, care fac parte integrantă din prezenta hotărâre, precum și aprobarea rezultatului inventarierii anuale a patrimoniului U.A.T. Însurăței la 31 decembrie 2024.

PRIMAR,

CARȘOTE FLORENTINA





Nr. _____ / _____ 2025

RAPORT DE SPECIALITATE

La proiectul de hotărâre privind aprobarea contului anual de execuție al bugetului propriu și al instituțiilor și serviciilor publice finanțate integral sau partial din bugetul local, a situațiilor financiare la 31.12.2024 și rezultatul inventarierii anuale a patrimoniului u.a.t.

În conformitate cu prevederile art.57. alin.(1) din Legea nr.273/2006, privind finanțele publice locale, cu modificările și completările ulterioare, ordonatorul principal de credite întocmește anual și prezintă spre aprobare autorităților deliberative, execuția bugetară pe cele două secțiuni, respectiv secțiunea de funcționare și secțiunea de dezvoltare și deasemenea, în conformitate cu dispozițiile art.57 alin. (4) din același act normativ, Situațiile financiare anuale, inclusiv anexele la acestea se prezintă de ordonatorul principal de credite spre aprobare autorității deliberative.

Pentru instituțiile publice, documentul oficial de prezentare a situației patrimoniului aflat în administrarea unităților administrativ teritoriale și a execuției bugetului local de venituri și cheltuieli a acestora îl reprezintă situațiile financiare. Aceste situații financiare anuale, potrivit normelor Ministerului Finanțelor publice, elaborate în acest sens, cuprind:

- Situația fluxurilor de trezorerie,
- Situația fluxurilor de trezorerie la instituții de credit,
- Situația veniturilor și cheltuielilor bugetului local,
- Conturile de execuție venituri ale bugetului local și ale bugetului finanțat din venituri proprii total și pe secțiuni,
- Conturile de execuție cheltuieli ale bugetului local și ale bugetului finanțat din venituri proprii, total și pe secțiuni.

Din analiza situațiilor financiare încheiate la 31 decembrie 2024 se desprind următoarele aspecte principale:

I. EXECUTIA BUGETULUI LOCAL

1. VENITURILE BUGETULUI LOCAL

Veniturile proprii au fost realizate în procent de 113,26% respectiv **12821478 lei** fata de **11320000 lei** cat au fost prevederile bugetare la 31 decembrie 2024.

Veniturile secțiunii de funcționare aprobate au fost de **16030300 lei**, iar cele realizate de **17976143 lei**, cu un grad de realizare de 112,14 %.

Veniturile secțiunii de dezvoltare aprobate au fost de **16079700 lei**, iar cele realizate de **12013135 lei**, rezultând un grad de realizare de 74,71%, înregistrându-se o nerealizare de **4066565 lei** datorată în principal neîncasării subvențiilor de la bugetul de stat pentru finanțarea Programului Național de Dezvoltare Locală și sumelor sferente programelor finanțate din fonduri europene nerambursabile, aferente investițiilor în curs.

Pe surse de venituri, realizările la 31 decembrie 2024 se prezintă astfel:

COD	SURSE DE VENIT	Anul 2024			% IN TOTAL VENITURI	DREPTURI CONSTATATE DE INCASAT
		PREVEDERI ANUALE DEFINITIVE	INCASARI REALIZATE	%		
03.02	impozitul pe veniturile din transferul proprietatilor imobiliare	0	95878	0,00	0,32	0
04.02	cote si sume defalcate din impozitul pe venit	6595000	6621365	100,40	22,08	0
07.02	impozite si taxe pe proprietate	3137000	4000927	127,54	13,34	1925439
15.02	impozit pe spectacole	0	17	0,00	0,00	0
16.02	taxe pe utilizarea bunurilor	490000	606338	123,74	2,02	373387
18.02	alte impozite si taxe	4000	9125	228,13	0,03	0
30.02	venituri din proprietate	108000	124656	115,42	0,42	125648
33.02	venituri din prestari servicii	20000	14939	74,70	0,05	235
34.02	venituri din taxe administrative	104000	147888	142,20	0,49	0
35.02	venituri din amenzi si penalitati	212000	329603	155,47	1,10	1024634
36.02	diverse venituri	650000	847107	0,00	2,82	538564
39.02	venituri din valorificarea unor	0	23535	0,00	0,08	0
48.02	VENITURI PROPRII	11320000	12821378	113,26	42,75	3987907
11.02	sume defalcate din tva	6496000	6389674	98,36	21,31	0
42.02	subventii de la bugetul de stat	5805000	3261477	56,18	10,88	922278
43.02	subventii de la alte administratii	5179000	4277793	82,60	14,26	700759
48.02	sume primite de la UE	3310000	3238956	97,85	10,80	2366276
	TOTAL VENITURI	32110000	29989278	93,40	100,00	7977220

Preocuparea permanentă a fost asigurarea unui grad de realizare a veniturilor bugetare programate, în conformitate cu prevederile Legii nr. 273/2006 privind finanțele publice locale, cu modificările și completările ulterioare, în vederea finanțării activităților și serviciilor publice de interes local prevăzute prin lege în competența Consiliului Local Însurăței.

2. CHELTUIELILE BUGETULUI LOCAL

În ceea ce privește execuția cheltuielilor bugetului local, acestea au fost de **31094845 lei**, realizate în procent de 76,02% în raport cu prevederile definitive anuale de **40901300 lei**.

Cheltuielile secțiunii de funcționare aprobate au fost de **16030300 lei**, iar cele efectuate în sumă de **14276678 lei**, rezultând un grad de realizare de respectiv 89,06 %.

Cheltuielile secțiunii de dezvoltare aprobate au fost de **24871000 lei**, cele realizate de **16818167 lei**, rezultând un grad de realizare de 67,62 %.

În funcție de ponderea alocărilor bugetare pe domenii și/sau servicii, finanțarea bugetară s-a realizat în baza bugetului aprobat în plenul Consiliului Local Însurăței, iar sumele efectiv plătite se prezintă după cum urmează:

COD	Categoría de cheltuieli	Anul 2024			Cheltuieli efective	% în total cheltuieli efective
		PREVEDERI ANUALE DEFINITIVE	PLATI EFECTUATE	%		
10	Cheltuieli de personal	6764800	6545470	96,76	6513168	34,49
20	Bunuri și servicii	4999500	3862332	77,25	3891864	20,61
55	Programe de dezvoltare	100000	4941	4,94	4941	0,03
56	Proiecte cu finanțare UE postaderare	6463000	4548499	70,38	45649	0,24
57	Asistența socială	3790000	3545420	93,55	3598702	19,06
59	Alte cheltuieli	476000	334606	70,30	336620	1,78
60	Proiecte cu finanțare PNRR nerambursabile	1853000	1647804	88,93	0	0,00
61	Proiecte cu finanțare PNRR împrumuturi	585000	0	0,00	0	0,00
70	Cheltuieli de capital	15870000	10627562	66,97	4493221	23,79
85	Plăți efectuate în anii precedenți și recuperate în anul curent	0	-21789	0,00	0	0,00
	TOTAL CHELTUIELI	40901300	31094845	76,02	18884165	100,00

Structura și modul de alocare și distribuire la nivel anual, se prezintă astfel:

- suma de **14276678 lei** pentru secțiunea de funcționare reprezintă un procent de 45,91% din totalul cheltuielilor efectuate din bugetul local, în principal pentru: cheltuielile capitolului bugetar autorității executive în sumă de 4157352 lei - 29,12% din totalul plăților, pentru funcționarea instituției și salarizarea aparatului propriu din subordinea primarului și indemnizațiile membrilor consiliului local, cheltuielile serviciului de evidența persoanelor în sumă de 436637 lei - 3,06% din total plăți, pentru salariile și funcționarea acestui serviciu, cheltuielile biroului de poliție locală și protecție civilă suma de 738846 lei pentru salarizare și materiale - 5,18% din plăți, cheltuieli pentru capitolul învățământ 1290610 lei - 9,04% din totalul plăților, reprezentând finanțarea cheltuielilor cu naveta personalului din unitățile de învățământ subordonate, cheltuieli cu bunuri și servicii, cheltuieli cu tichetele sociale de grădiniță și pentru copii cu CES, capitolul sănătate 57075 lei pentru plata asistenților medicali școlari și asigurarea funcționării centrului de permanență - 0,40% din total plăți, pentru cultură, recreere și religie suma de 660162 lei pentru funcționarea bibliotecii orașenești și a casei de cultură, pentru parcuri, zone verzi, baze sportive, sport și culte religioase - 4,62% din plăți, asigurări și asistența socială 5090074 lei - 35,65% din totalul plăților, pentru plata drepturilor asistenților personali ai persoanelor cu handicap grav și a indemnizațiilor persoanelor cu handicap grav, finanțarea serviciilor sociale de protecție a copiilor și familiei, plata ajutoarelor pentru încălzirea locuinței și a celor de urgență, capitolul de cheltuieli locuințe servicii și dezvoltare publică suma de 745937 lei - 5,22% din plăți, pentru iluminatul public și finanțarea lucrărilor de cadastru de specialitate pentru terenurile aparținând persoanelor fizice și pentru bunurile proprii ale u.a.t., protecția mediului suma de 1080000 lei - 7,56% din total și transporturi, suma de 19985 lei aferentă cheltuielilor cu reparațiile curente străzi și drumuri locale - 0,14% din plățile totale din bugetul local.

-suma de **16818167 lei** reprezentând 54,09% din totalul cheltuielilor din bugetul local a fost repartizată pentru secțiunea de dezvoltare, concretizată în modernizări, reabilitări, reparații capitale, dotări, aceste sume fiind necesare onorării contractelor de lucrări în derulare, precum și demarării altor noi, pentru: modernizare sistem iluminat public, achiziționat echipamente tehnică IT, dotare cu centrală termică școala gimnazială, modernizarea parcurilor de joacă vechi, amenajare parcuri, modernizare străzi în orașul Însurăței, sistematizare strada Victoriei și Moise Grozea, studii de fezabilitate și avize pentru proiecte noi și continuarea investițiilor finanțate din FEDR, precum și dotarea unităților de învățământ prin PNRR.

Din structura economica a cheltuielilor efective ale bugetului local aferente anului 2024, rezulta ca 34,49% din acestea sunt cheltuieli de personal, 20,61% cheltuieli cu bunuri si servicii, 0,03% programe de dezvoltare, 19,06% cheltuieli de asistenta sociala, alte cheltuieli pentru culte, sport si burse elevi 1,78 % și cheltuieli de capital 23,79 % .

Fundamentarea și aprobarea cheltuielilor la 31.12.2024 a bugetului local al orașului Însurăței și al instituțiilor finanțate din venituri proprii și subvenții a fost făcută în strictă corelare cu posibilitățile reale de încasare a veniturilor, asigurându-se în anul 2024, din cotele defalcate din impozitul pe venit creșterea cheltuielilor de personal, ca urmare a incidenței prevederilor Legii-Cadru nr. 153/2017 privind salarizarea personalului plătit din fonduri publice, a creșterii prețurilor bunurilor, utilităților și serviciilor necesare funcționării instituțiilor, precum și a cheltuielilor sociale pentru plata drepturilor asistenților personali ai persoanelor cu handicap grav și indemnizațiilor.

În calitate de ordonator principal de credite, Consiliul Local Însurăței a urmărit gestionarea bugetului de venituri și cheltuieli pe criterii de economicitate, eficiență, eficacitate, realizând o bună gestiune financiară, în conformitate cu competențele conferite de lege pentru finanțarea serviciilor și activităților de interes local.

Menționăm că la 31.12.2024 au fost asigurate creditele bugetare necesare pentru acoperirea cheltuielilor de personal, bunuri și servicii și cheltuieli de capital atât pentru aparatul de specialitate al Consiliului Local Însurăței cât și pentru instituțiile finanțate integral din bugetul local și pentru activitățile finanțate din venituri proprii și subvenții de la bugetul local.

Contul anual de execuție al bugetului local înregistrează un deficit de 1105567 lei, din care: la secțiunea de funcționare excedent de 3699465 lei, iar la secțiunea de dezvoltare deficit de 4805032 lei, sumă acoperită din excedentul bugetar cumulat al anilor precedenți.

II. EXECUTIA BUGETULUI DE VENITURI SI CHELTUIELI AL ACTIVITATILOR FINANTATE INTEGRAL DIN VENITURI PROPRII

1. VENITURILE

COD	SURSE DE VENIT	ANUL 2024			% IN TOTAL VENITURI	DREPTURI CONSTATATE DE INCASAT
		PREVEDERI ANUALE DEFINITIVE	INCASARI REALIZATE	%		
30.10	venituri din proprietate	325000	371696	114,37	70,70	121977
33.10	venituri din prestari servicii	300000	154041	51,35	29,30	188
	TOTAL VENITURI	625000	525737	84,12	100,00	122165

Veniturile din proprietate provin din incasarile chiriilor spatiilor din piata agroalimentara,utilizarea pasunilor comunale, iar veniturile din servicii provin din incasarile aferente inchirierii utilajelor, taxei de salubritate centrul civic, alte prestări servicii de întreținere spații verzi si taxa de cantar.

Veniturile totale aprobate la 31.12.2023 au fost de 588000 lei, iar încasările de 680571 lei, rezultând un grad de realizare de 115,74 %.

2. CHELTUIELILE

Corespunzator veniturilor, in aceleasi conditii, din cheltuielile prevazute in anul 2024 in suma totala de 625000 lei, au fost realizate plati efective aferente cheltuielilor in suma de 29562 lei, reprezentand 41,53% din totalul cheltuielilor prognozate.

COD	Categoria de cheltuieli	ANUL 2024			Cheltuieli efective	% in total cheltuieli efective
		PREVEDERI ANUALE DEFINITIVE	PLATI EFECTUATE	%		
10	Cheltuieli de personal	141000	138308	98,09	130840	44,06
20	Bunuri si servicii	484000	121254	25,05	120239	40,49
70	Cheltuieli de capital	0	0	0,00	45870	15,45
	TOTAL CHELTUIELI	625000	259562	41,53	296949	100,00

Structura și modul de alocare și distribuie la nivel anual, se prezintă astfel:

din totalul plăților realizate de 259562 lei, 6000 lei sunt cheltuieli pentru învățământ reprezentând 2,31% din total, 135964 lei reprezintă cheltuielile aferente administrării și funcționării pieței și târgului en- gross, în procent de 52,38% din total și suma de 117598 lei reprezintă cheltuielile realizate în anul 2024 pentru activitatea de salubritate, reprezentând 45,31% din total.

Cheltuielile efective realizate au fost in suma de 296949 lei si sunt reprezentate in proportie de 44,06% de cheltuieli de personal, de 40,49% cheltuieli materiale si 15,45% cheltuieli de capital.

III. ANALIZA SOLDURILOR EVIDENȚIATE ÎN SITUAȚIILE FINANCIARE ANUALE

La 31 decembrie 2024, soldurile din fluxul de trezorerie, cod formular 03 însumează 8762314 lei și sunt compuse din excedentul cumulată al bugetului local în sumă de 7884279 lei, respectiv excedentul cumulată al activităților finanțate din venituri proprii în sumă de 873050 lei, precum și suma de 4985 lei aflată în cont de mandat reprezentând ajutoare sociale neridicate și 259 lei aparținând liceului.

Soldurile din fluxul de trezorerie, cod formular 04, reprezintă disponibilitățile aflate la 31 decembrie la bănci comerciale și cuprind soldul garanțiilor materiale în sumă de 18057 lei.

Creantele bugetare de încasat evidențiate în contul de execuție venituri al bugetului local în suma de 7977220 lei reprezintă drepturile constatate de încasat la data de 31 decembrie 2024, din care din impozite și taxe locale suma de 3965499 lei și suma de 22407 lei clienți neîncasați din facturi emise pentru servicii prestate, respectiv suma de încasat de la bugetul de stat de 922278 lei și suma de 2366276 lei de primit de la UE, precum și 700759 lei reprezentând sume de primit pentru PNRR.

Situațiile financiare centralizate la nivelul ordonatorului principal de credite la 31 decembrie 2024 au fost întocmite în conformitate cu prevederile Legii 82/1991 – Legea contabilității republicată, cu modificările și completările ulterioare, precum și cu respectarea prevederilor cuprinse în Ordinul Ministerului Finanțelor Publice nr.1917/2005- privind organizarea și conducerea contabilității instituțiilor publice, planul de conturi pentru instituții publice și instrucțiunile de aplicare a acestuia, cu modificările și completările ulterioare, a Ordinului Ministerului Finanțelor Publice 3.265/2019 privind reguli de elaborare de către instituțiile publice a situațiilor financiare întocmite începând cu finele trimestrului III al anului 2019, precum și de modificare și completare a altor acte normative în domeniul contabilității instituțiilor cu modificările și completările ulterioare, inclusiv cele aduse prin Ordinul nr.6688/2024.

Situațiile financiare au fost întocmite respectând principiul contabilității pe bază de angajament, conform căruia evenimentele sunt recunoscute atunci când acestea se produc și nu când acestea se plătesc sau se încasează.

Situațiile financiare întocmite în baza acestui principiu oferă informații nu numai despre tranzacțiile și evenimentele trecute care au determinat încasări și plăți, dar și despre resursele viitoare, respectiv obligațiile de plată viitoare. Acest principiu se bazează pe independența exercițiului, potrivit căruia toate cheltuielile se raportează la exercițiul la care se referă, fără a se ține seama de data încasării veniturilor, respectiv de data plății cheltuielilor.

Legea nr. 273/2006, cu modificările și completările ulterioare, sporește cadrul legislativ creat, autonomia locală, conferind autorităților publice locale atribuțiile necesare pentru fundamentarea, dimensionarea și repartizarea cheltuielilor publice locale, acoperite din veniturile bugetelor locale, pe destinații, în concordanță cu interesul comunității.

În acest context, U.A.T. Insurăței va supraveghea modul în care se realizează execuția de casa a bugetului local, derularea celorlalte etape ale procesului bugetar, furnizând totodată Consiliului Local date cu privire la stadiul execuției bugetare, constituirea resurselor financiare publice locale, astfel încât ordonatorul principal de credite să aplice principiul " bunei gestiuni financiare a fondurilor publice și a patrimoniului public".

V. ANALIZA REZULTATULUI INVENTARIERII ANUALE A PATRIMONIULUI U.A.T. INSURĂȚEI

Având în vedere Dispoziția Primarului nr. 733/2024 privind inventarierea anuală a patrimoniului, prevederile Legii contabilității nr. 82/1991, art.7 și art. 8, OMFP 2861/2009 pentru aprobarea Normelor Metodologice privind organizarea și efectuarea inventarierii patrimoniului, prevederilor OUG nr. 57/2019 privind Codul Administrativ, în perioada 29.11.2024-20.12.2024 s-a efectuat inventarierea anuală a patrimoniului U.A.T. Insurăței, operațiune consemnată în listele de inventariere întocmite, rezultatul acestei operațiuni fiind înscris în Procesul - verbal întocmit la data finalizării inventarierii.

În urma efectuării inventarierii anuale a patrimoniului U.A.T. Insurăței comisia a constatat că:

* nu există plusuri sau minusuri în gestiunea mijloacelor fixe, materialelor și obiectelor de inventar, așa cum reiese din listele de inventariere întocmite,

* există bunuri pentru care s-au întocmit liste de propunere de scoatere din uz prin casare, în funcție de natura lor,

* nu există stocuri depreciate, fără mișcare sau cu mișcare lentă.

La 31 decembrie 2024, patrimoniul U.A.T. Insurăței cuprinde active fixe corporale și necorporale, investiții în curs, stocuri de materiale și obiecte de inventar, disponibilități, creanțe bugetare și comerciale, precum și datorii.

Activele necorporale sunt alcătuite din licențe, programe informatice și active fixe necorporale în curs de executare și au valoarea de 729437,83 lei.

La data de 31 decembrie 2024 domeniul public al U.A.T. Insurăței are valoarea de 118955416,03 lei, în creștere față de valoarea de la începutul anului prin înregistrarea investițiilor noi finalizate în cursul anului 2024, fiind alcătuit din construcții publice în valoare de 116794688,03 lei și terenuri domeniu public în valoare de 2160728,00 lei.

Domeniul privat are valoarea de 24210240,00 lei și este alcătuit din terenuri.

În categoria construcțiilor, patrimoniul U.A.T. Insurăței cuprinde, pe lângă cele aparținând domeniului public și construcții amortizabile în valoare totală de 2591596,268 lei. Amenajările la terenuri însumează 1844013,69 lei și sunt amortizabile.

În categoria activelor fixe corporale aflate în patrimoniul U.A.T. Insurăței sunt uncluse și instalațiile tehnice, mijloacele de transport, mobilierul, aparatura și echipamentele de birotică care sunt clasificate ca mijloace fixe, în valoare totală de 6881648,34 lei.

Actiunile fixe corporale în curs de execuție însumează valoarea de 23148771,63 lei și sunt formate din investiții în curs de executare pentru modernizare străzi, extindere trotuare, înființare rețea de apă potabilă în cartierul Dropia, centrul cultural, etc.

Stocurile cuprind materiale consumabile în valoare de 7739,61 lei și obiecte de inventar în valoare de 1143219,68 lei.

Creanțele bugetare sunt cele aflate în lista de rămasășiță generată în mod automat din aplicația de impozite și taxe locale și au valoarea de 3965499,47 lei, pentru un număr de 1525 contribuabili persoane fizice și 99 persoane juridice, precum și creanțele comerciale compuse din rămasășiță aferentă chiriei pășunilor comunale în sumă de 121977,36 lei, 700760,05 lei sume de încasat din finanțarea PNRR pentru dotare unități de învățământ, creanțe de încasat de la UE în valoare de 8522428,57 lei și alte creanțe bugetare din concedii medicale de recuperat de la CAS Brăila în sumă de 104353 lei.

Disponibilitățile înregistrate în conturile deschise la trezorerie în sumă de 8754931,02 lei și bănci comerciale în sumă 18056,79 lei și reprezintă excedentul cumulat local și al activităților autofinanțate, precum și sume de mandat reprezentând ajutoare sociale neachitate beneficiarilor în sumă de 4726 lei și soldul garanțiilor materiale ale gestionarilor de la bancă comercială de 13845,62 lei,

Datoriile înregistrate la data de 31 decembrie 2024 sunt datorii curente în sumă totală de 9951125,03 lei, din care datorii comerciale către furnizori de bunuri, servicii și lucrări de investiții de 608803,76 lei, datorii către bugete de 292803,00 lei, datorii din operațiuni cu fonduri europene în sumă de 8522428,57 lei, datorii către salariați de 254132 lei și datorii către beneficiarii de indemnizații de handicap de 272957 lei.

Diferențele dintre soldurile din listele de inventariere și cele evidențiate în situațiile financiare consolidate, încheiate la 31 decembrie 2024 sunt aferente soldurilor înscrise în situațiile financiare ale instituțiilor publice de învățământ cu personalitate juridică subordonate.

Anexăm copii ale dosarului de inventariere care cuprinde toate listele de inventar, listele cu propunerile de scoatere din uz, precum și procesul verbal privind rezultatul inventarierii patrimoniului.

Propunem spre aprobare Proiectul de hotărâre privind aprobarea contului anual de execuție al bugetului propriu al Consiliului Local Însurăței la data 31.12.2024, pe capitole de venituri și cheltuieli, pe total și pe cele două secțiuni, de funcționare și dezvoltare, conform anexelor nr. 1, 1a și 1b, Contul de execuție la 31.12.2024 al instituțiilor finanțate integral sau parțial din bugetul local, conform anexei nr.2, precum și Situațiile financiare la 31.12.2024, inclusiv anexele la acestea, respectiv anexele 3-4, care fac parte integrantă din prezenta hotărâre, precum și aprobarea rezultatului inventarierii anuale a patrimoniului U.A.T. Însurăței la 31 decembrie 2024.

ȘEF SERVICIU FINANCIAR CONTABILITATE,

Ec. LIPAN MARIOARA





ROMÂNIA
JUDEȚUL BRĂILA
ORAȘUL ÎNSURĂȚEI
PRIMAR

Str.Șoseaua Brăilei nr. 18, telefon 0239 660312, fax 0239 660480, e-mail:
primariainsuratei@yahoo.com

PROIECT DE HOTĂRÂRE
din 19.06.2025

privind aprobarea modului de întocmire și ținere la zi a Registrului Agricol la nivelul unității administrativ-teritoriale Oraș Însurăței, județul Brăila, în conformitate cu legislația în domeniu

Consiliul Local al Orașului Însurăței, județul Brăila, întrunit în ședință ordinară, azi data de mai sus,

Având în vedere:

- referatul de aprobare al Primarului orașului Însurăței înregistrat la Primăria Orașului Însurăței, județul Brăila, cu nr. 6277/12.06.2025;
- raportul de specialitate al compartimentului Camera agricolă înregistrat la Primăria Orașului Însurăței, județul Brăila, cu nr. 6278/12.06.2025;
- avizele cu caracter consultativ ale comisiilor de specialitate ale Consiliului Local al orașului Însurăței, județul Brăila;
- aducerea la cunoștință publică a Proiectului de Hotărâre, prin anunțul nr. 4839/06.05.2025 publicat pe pagina web a autorității publice și la sediul acesteia;

Luând în considerare dispozițiile Ordonanței de Guvern nr. 28/2008 privind Registrul agricol, aprobată cu modificările prin Legea nr.98/2009, cu modificările și completările ulterioare;

Ținând cont de prevederile H.G. nr. 1.627/2024 din 12 decembrie 2024 privind registrul agricol pentru perioada 2025 – 2029;

În virtutea prevederilor Ordinului comun 51/348/59/765/285/14633/678/2025 din 17 februarie 2025 pentru aprobarea Normelor tehnice privind completarea registrului agricol pentru perioada 2025 – 2029;

Proiectul de hotărâre propus are caracter individual, context în care nu sunt incidente dispozițiile Legii nr. 52/2003 privind transparența decizională în administrația publică;

În temeiul prevederilor art.129, alin.(14) coroborate cu prevederile art.139 alin.(1), art.140, alin.(1), art. 196, alin.(1), lit.a), art.197, art. 198, art.240 și art.243, alin.(1), lit.a) din Ordonanța de Urgență a Guvernului nr.57/2019 privind Codul administrativ, cu modificările și completările ulterioare;

HOTĂRĂȘTE:

Art.1.-Se aprobă organizarea întocmirii și Ținerii la zi a Registrului Agricol la nivelul unității administrativ-teritoriale Oraș Însurăței, județul Brăila, potrivit capacității administrative reduse de care dispune, cu gestionarea conținutului acestuia atât pe suport de hârtie, cât și în format electronic, conform formularelor prevăzute în anexele nr.1 și 2 la Hotărârea de Guvern nr.1.627/2024 privind registrul agricol pentru perioada 2025-2029.

(2) Registrul Agricol pe suport de hârtie reprezintă o excepție de la prevederile art.1 alin.(7) din O.G. nr.28/2008 și se utilizează numai până la finalizarea implementării formatului electronic.

Art.2.- În perioada implementării registrului agricol în format electronic, acesta se ține în paralel cu registrul agricol pe suport hârtie, verificându-se periodic concordanța dintre cele două forme de registrul agricol de către persoanele desemnate cu responsabilitatea completării și Ținerii la zi a acestora.

Art.3.-(1) Înscrierea datelor în registrul agricol se face de către persoanele desemnate prin dispoziția primarului cu gestionarea conținutului acestuia atât pe suport de hârtie, cât și în format electronic, precum și cu centralizarea și transmiterea datelor către Direcția Județeană pentru Agricultură și Dezvoltare Rurală, Direcția Județeană de Statistică, Registrul Agricol Național(RAN) și către alte autorități și instituții publice cu atribuții în acest domeniu.

(2) Pentru raportare, datele primare înscrise în registrele agricole se vor transmite în format electronic, sub semnătura primarului și secretarului general al orașului Însurăței atât la Direcția Județeană pentru Agricultură și Dezvoltare Rurală, cât și la Direcția Județeană de Statistică la termenele prevăzute în normele tehnice.

Art.4.- Completarea registrului agricol se face în conformitate cu Normele tehnice de completare a registrului agricol pentru perioada 2025-2029 aprobate prin Ordinul comun nr. 51/348/59/765/285/14633/678/2025 din 17 februarie 2025 pentru aprobarea Normelor tehnice privind completarea registrului agricol pentru perioada 2025 – 2029.

Art.5.-(1) În vederea înscrierii în registrul agricol a unor date reale privind efectivele de animale, veridicitatea datelor se va stabili prin punerea acestora în acord cu evidențele sanitar-veterinare deținute de medicul sau tehnicianul veterinar de liberă practică împuterniciți să efectueze unele activități sanitar-veterinare publice pe teritoriul orașului Însurăței.

(2) Persoanele desemnate prin dispoziția primarului cu gestionarea registrului agricol au obligația solicitării informațiilor privind efectivele de animale deținute de persoane fizice sau juridice de la persoanele prevăzute la alin.(1).

Art.6.-(1) Obligațiile cu privire la registrul agricol se vor aduce la cunoștința persoanelor fizice, precum și a celor juridice, prin grija secretarului general al orașului Însurăței, în condițiile stabilite prin prezenta hotărâre și potrivit dispozițiilor art. 15 din O.G. nr.28/2008.

(2) Secretarul general al orașului Însurăței coordonează, verifică și răspunde împreună cu personalul responsabil desemnat de modul de completare și ținere la zi a registrului agricol.

Art.7.-Persoanele responsabile, din cadrul compartimentului Camera Agricolă, cu gestionarea registrului agricol, atât pe suport de hârtie, cât și în format electronic, precum și cu centralizarea și transmiterea datelor, răspund disciplinar, civil, contravențional, sau penal, după caz, pentru modul de îndeplinire a atribuțiilor ce le revin din exercitarea funcției și pentru asigurarea împotriva degradării, distrugerii sau sustragerii acestuia.

Art.8.-Cu ducerea la îndeplinire a prezentei hotărâri se însărcinează primarul orașului Însurăței, secretarul general al orașului Însurăței și compartimentul Camera Agricolă din aparatul de specialitate al primarului orașului Însurăței, județul Brăila.

Art.9.- Prezenta hotărâre va fi adusă la cunoștință celor interesați și publicată pe pagina proprie de internet, prin grija secretarului general al orașului Însurăței și a administratorului rețelei electronice.

Aceasta hotărâre a fost adoptată cu respectarea cerințelor art.139 alin.(1) din Ordonanța de Urgență a Guvernului nr.57/2019 privind Codul administrativ, cu un număr de _____ voturi, din numărul total de _____ consilieri locali. Numărul consilierilor locali în funcție 15.

Inițiat de Primar,

CARȘOTE FLORENTINA

**Avizează pentru legalitate
secretarul general al orașului Însurăței,**

PÎRLOG FĂNICA



ROMÂNIA
JUDEȚUL BRĂILA
ORAȘUL ÎNSURĂȚEI
PRIMĂRIA

*Str.Șoseaua Brăilei nr. 18, telefon 0239 660312, tel/ fax 0239 660480
e-mail: primariainsuratei@yahoo.com*

Nr.6277/12.06.2025

REFERAT DE APROBARE

a proiectului de hotărâre privind aprobarea modului de întocmire și ținere la zi a Registrului Agricol la nivelul unității administrativ-teritoriale Oraș Însurăței, județul Brăila, în conformitate cu legislația în domeniu

În temeiul prevederilor art.30 alin.(1) lit.c) din Legea nr.24/2000 privind normele de tehnică legislativă pentru elaborarea actelor normative, republicată în anul 2010, cu modificările și completările ulterioare, adresez rugămintea comisiei de specialitate să avizeze și consiliului local să probe proiectul de hotărâre în forma prezentată și fundamentată prin prezentul referat.

Necesitatea/opportunitatea promovării/adoptării acestei hotărâri, o argumentez astfel :

Consiliul Local al orașului Însurăței, în conformitate cu prevederile art. 2 alin.(1) din Ordinul comun 51/348/59/765/285/14633/678/2025 din 17 februarie 2025 pentru aprobarea Normelor tehnice privind completarea registrului agricol pentru perioada 2025 – 2029, hotărăște asupra modului de întocmire și ținere la zi pe suport de hârtie a Registrului agricol la nivelul unității administrativ-teritoriale Oraș Însurăței, județul Brăila.

Datorită capacității administrative reduse actuale determinată de lipsa personalului și a volumului mare și complex de muncă, propun organizarea întocmirii și ținerii la zi a Registrului agricol atât pe suport de hârtie, cât și în format electronic, conform formularelor prevăzute în anexele nr.1 și 2 la Hotărârea de Guvern nr.1.627/2024 privind registrul agricol pentru perioada 2025-2029.

Compartimentul Camera Agricolă dispune de echipamente și aplicații informatice, însă acesta este deservit doar de două persoane care au preluat și celelalte volume ale Registrului agricol de la funcționarii publici cărora li s-au încetat raportul de serviciu, urmarea punerii în executare a Deciziei obligatorie nr. 91/2024 din 25 noiembrie 2024 a Înaltei Curții de Casație și Justiție, publicată în Monitorul Oficial nr.77 din 29 ianuarie 2025.

În acest sens, invoc și dispozițiile **ART. VII** din O.U.G. nr.156/2024 care suspendă ocuparea prin concurs sau examen a posturilor vacante din autoritățile și instituțiile publice, cu excepția posturilor unice vacante, ceea ce determină continuarea activității acestui compartiment doar cu cei doi funcționari publici, fiind greu de asigurat satisfacerea nevoilor solicitanților.

Cei doi funcționari publici care activează în acest domeniu și au exprimat intenția de a deschide și completa pe suport de hârtie Registrul agricol, în vederea verificării acestuia cu declarațiile însoțite de documentele justificative ale declarantului persoană fizică sau juridică, veridicității informațiilor declarate și a înscrierii corecte a datelor în aceste volume, urmând ulterior să se opereze și în aplicația informatică.

De asemenea, precizez că Registrul agricol pe suport de hârtie reprezintă o excepție de la prevederile art.1 alin.(7) din O.G. nr.28/2008 și se utilizează numai până la finalizarea implementării formatului electronic.

Importanța și complexitatea acestui domeniu atribuit de lege în competența de soluționare a autorităților administrației publice locale rezidă din faptul că:

1. Registrul agricol constituie documentul oficial de evidență primară unitară, în care se înscriu date cu privire la gospodăriile populației și la societățile/asociațiile agricole, precum și la orice alte persoane fizice și/sau juridice care au teren în proprietate/folosință și/sau animale, și anume:

- a) capul gospodăriei și membrii acesteia, după caz; reprezentantul legal al societății/asociației agricole sau al persoanei juridice care are teren în proprietate/folosință;
- b) terenurile pe care le dețin în proprietate sau în folosință pe categorii de folosință și pe destinație a terenului, intravilan/extravilan, suprafețe cultivate cu principalele culturi și numărul de pomi, pe specii;
- c) efectivele de animale, pe specii și categorii, existente la începutul fiecărui an; evoluția anuală a efectivelor de bovine, porcine, ovine, caprine, cabaline, măgari, câțari, iepuri de casă, animale de blană, păsări, familii de albine, precum și alte animale domestice sau sălbatice crescute în captivitate, în condițiile legii, ce fac obiectul înscrierii în registrul agricol;
- d) clădirile existente la începutul anului pe raza localității;
- e) mijloacele de transport cu tracțiune animală;
- f) mijloacele de transport cu tracțiune mecanică, respectiv: tractoarele, autovehicule pentru transportat mărfuri, mașinile și utilajele pentru agricultură și silvicultură;
- g) orice alte echipamente, utilaje și instalații/agregate pentru agricultură și silvicultură;
- h) aplicarea îngrășămintelor, amendamentelor și produselor de protecția plantelor, utilizarea îngrășămintelor chimice la principalele culturi;
- i) atestatele de producător și carnetele de comercializare eliberate/vizate;
- j) mențiuni cu privire la sesizările/cererile pentru deschiderea procedurilor succesore înaintate notarilor publici;
- k) înregistrări privind exercitarea dreptului de preempțiune;
- l) înregistrări privind contractele de arendare;
- m) înregistrări privind contractele de concesiune/închiriere;
- n) alte mențiuni.

2. Registrul agricol constituie sursă de date pentru elaborarea pe plan local a unor politici în domeniile: fiscal, agrar, protecție socială, cadastru, edilitar-urbanistic, sanitar, școlar, servicii publice de interes local și altele asemenea.

3. Registrul agricol asigură baza de date pentru satisfacerea unor solicitări ale cetățenilor, cum ar fi:

a) eliberarea documentelor doveditoare referitoare la deținerea parcelelor agricole, a animalelor și a păsărilor;

b) eliberarea/vizarea atestatelor de producător și eliberarea carnetelor de comercializare, în vederea valorificării de către producătorii agricoli, persoane fizice, a produselor agricole proprii și de exercitare a comerțului cu aceste produse;

c) eliberarea adeverințelor privind calitatea de producător agricol, în cazul celor care nu desfășoară activitate economică pentru care se eliberează documentele prevăzute la lit. b);

d) starea materială pentru situații de asistență/protecție socială, pentru obținerea unor beneficii/servicii sociale;

e) alte cazuri prevăzute de reglementările legale în vigoare.

4. Registrul agricol constituie sursă administrativă de date pentru sistemul informațional statistic, respectiv: statistica oficială, pregătirea, organizarea și producerea de statistici pentru recensământul clădirilor și ale populației, ale unor anchete-pilot, organizarea unui sistem de observări statistice prin sondaj, pentru actualizarea Registrului Statistic al Exploatațiilor Agricole, și altele asemenea.

5. Registrul agricol asigură baza de date pentru realizarea cu ajutorul sistemelor electronice de calcul a verificărilor încrucișate între datele din registrul agricol și datele înscrise în registre specifice ținute de alte instituții.

Cu titlu de exemplu, fără a se limita la acesta:

- a) Sistemul integrat de administrare și control (IACS) de la Agenția de Plăți și Intervenție pentru Agricultură (APIA);
- b) Registrul național al exploatațiilor (RNE).

6. Registrul agricol constituie sursă de date pentru emiterea documentelor doveditoare privind utilizarea suprafețelor de teren și de evidență a efectivelor de animale, respectiv a familiilor de albine, în vederea solicitării de plăți în cadrul schemelor și măsurilor de sprijin pentru fermieri - plăți directe, ajutoare naționale tranzitorii din domeniul vegetal și zootehnic, inclusiv în sectorul apicol, sprijin pentru dezvoltare rurală, măsuri de piață, precum și alte forme de sprijin finanțate din fonduri europene și din bugetul de stat.

Pe baza datelor cuprinse în registrul agricol, pe gospodării ale populației, se **organizează evidența centralizată la nivelul unității administrativ-teritoriale Oraș Însurăței, județul Brăila, privind:**

- a) numărul de gospodării ale populației, de clădiri existente la începutul anului pe raza localității, de mijloace de transport cu tracțiune mecanică și/sau animală, precum și de utilaje și instalații pentru agricultură și silvicultură;
- b) modul de folosință a terenurilor, suprafețele cultivate cu principalele culturi; numărul de pomi fructiferi, pe specii;
- c) efectivele de animale, pe specii și categorii, precum și ale familiilor de albine la începutul fiecărui an și evoluția anuală a acestor efective.

De asemenea, bunurile care compun patrimoniul agricol constituie, potrivit Codului fiscal, materia impozabilă și baza de impozitare, în funcție de care se calculează impozitele și taxele locale, care reprezintă venituri proprii ale bugetului local.

Astfel, luând în considerare importanța acestuia pentru economia locală, precum și necesitatea asigurării unei evidențe unitare cu privire la categoriile de folosință a terenurilor, a mijloacelor de producție agricolă și a efectivelor de animale care contribuie la dezvoltarea agriculturii și buna utilizare a resurselor locale, vă rog să fiți de acord cu hotărârea în forma prezentată.

Primar,

Carșote Florentina



ROMÂNIA
JUDEȚUL BRĂILA
ORAȘUL ÎNSURĂȚEI
PRIMĂRIA

*Str.Șoseaua Brăilei nr. 18, telefon 0239 660312, tel/ fax 0239 660480
e-mail: primariainsuratei@yahoo.com*

Nr.6278/12.06.2025

RAPORT DE SPECIALITATE

la proiectul de hotărâre privind aprobarea modului de întocmire și ținare la zi a Registrului Agricol la nivelul unității administrativ-teritoriale Oraș Însurăței, județul Brăila, în conformitate cu legislația în domeniu

Consiliul Local al orașului Însurăței, în conformitate cu prevederile art. 2 alin.(1) din Ordinul comun 51/348/59/765/285/14633/678/2025 din 17 februarie 2025 pentru aprobarea Normelor tehnice privind completarea registrului agricol pentru perioada 2025 – 2029, hotărăște asupra modului de întocmire și ținare la zi pe suport de hârtie a Registrului agricol la nivelul unității administrativ-teritoriale Oraș Însurăței, județul Brăila.

Datorită capacității administrative reduse actuale determinată de lipsa personalului și a volumului mare și complex de muncă, propun organizarea întocmirii și ținerii la zi a Registrului agricol atât pe suport de hârtie, cât și în format electronic, conform formularelor prevăzute în anexele nr.1 și 2 la Hotărârea de Guvern nr.1.627/2024 privind registrul agricol pentru perioada 2025-2029.

Compartimentul Camera Agricolă dispune de echipamente și aplicații informatice, însă acesta este deservit doar de două persoane care au preluat și celelalte volume ale Registrului agricol de la funcționarii publici cărora li s-au încetat raportul de serviciu, urmarea punerii în executare a Deciziei obligatorie nr. 91/2024 din 25 noiembrie 2024 a Înaltei Curții de Casație și Justiție, publicată în Monitorul Oficial nr.77 din 29 ianuarie 2025.

În acest sens, invoc și dispozițiile **ART. VII** din O.U.G. nr.156/2024 care suspendă ocuparea prin concurs sau examen a posturilor vacante din autoritățile și instituțiile publice, cu excepția posturilor unice vacante, ceea ce determină continuarea activității acestui compartiment doar cu cei doi funcționari publici, fiind greu de asigurat satisfacerea nevoilor solicitanților.

Cei doi funcționari publici care activează în acest domeniu și au exprimat intenția de a deschide și completa pe suport de hârtie Registrul agricol, în vederea verificării acestuia cu declarațiile însoțite de documentele justificative ale declarantului persoană fizică sau juridică, veridicității informațiilor declarate și a înscrierii corecte a datelor în aceste volume, urmând ulterior să se opereze și în aplicația informatică.

De asemenea, precizez că Registrul agricol pe suport de hârtie reprezintă o excepție de la prevederile art.1 alin.(7) din O.G. nr.28/2008 și se utilizează numai până la finalizarea implementării formatului electronic.

Importanța și complexitatea acestui domeniu atribuit de lege în competența de soluționare a autorităților administrației publice locale rezidă din faptul că:

1. Registrul agricol constituie documentul oficial de evidență primară unitară, în care se înscriu date cu privire la gospodăriile populației și la societățile/asociațiile agricole, precum și la orice alte persoane fizice și/sau juridice care au teren în proprietate/folosință și/sau animale, și anume:

- a) capul gospodăriei și membrii acesteia, după caz; reprezentantul legal al societății/asociației agricole sau al persoanei juridice care are teren în proprietate/folosință;
- b) terenurile pe care le dețin în proprietate sau în folosință pe categorii de folosință și pe destinație a terenului, intravilan/extravilan, suprafețe cultivate cu principalele culturi și numărul de pomi, pe specii;
- c) efectivele de animale, pe specii și categorii, existente la începutul fiecărui an; evoluția anuală a efectivelor de bovine, porcine, ovine, caprine, cabaline, măgari, câțari, iepuri de casă, animale de blană, păsări, familii de albine, precum și alte animale domestice sau sălbatice crescute în captivitate, în condițiile legii, ce fac obiectul înscrierii în registrul agricol;
- d) clădirile existente la începutul anului pe raza localității;
- e) mijloacele de transport cu tracțiune animală;
- f) mijloacele de transport cu tracțiune mecanică, respectiv: tractoarele, autovehicule pentru transportat mărfuri, mașinile și utilajele pentru agricultură și silvicultură;
- g) orice alte echipamente, utilaje și instalații/agregate pentru agricultură și silvicultură;
- h) aplicarea îngrășămintelor, amendamentelor și produselor de protecția plantelor, utilizarea îngrășămintelor chimice la principalele culturi;
- i) atestatele de producător și carnetele de comercializare eliberate/vizate;
- j) mențiuni cu privire la sesizările/cererile pentru deschiderea procedurilor succesoriale înaintate notarilor publici;
- k) înregistrări privind exercitarea dreptului de preempțiune;
- l) înregistrări privind contractele de arendare;
- m) înregistrări privind contractele de concesiune/închiriere;
- n) alte mențiuni.

2. Registrul agricol constituie sursă de date pentru elaborarea pe plan local a unor politici în domeniile: fiscal, agrar, protecție socială, cadastru, edilitar-urbanistic, sanitar, școlar, servicii publice de interes local și altele asemenea.

3. Registrul agricol asigură baza de date pentru satisfacerea unor solicitări ale cetățenilor, cum ar fi:

a) eliberarea documentelor doveditoare referitoare la deținerea parcelelor agricole, a animalelor și a păsărilor;

b) eliberarea/vizarea atestatelor de producător și eliberarea carnetelor de comercializare, în vederea valorificării de către producătorii agricoli, persoane fizice, a produselor agricole proprii și de exercitare a comerțului cu aceste produse;

c) eliberarea adeverințelor privind calitatea de producător agricol, în cazul celor care nu desfășoară activitate economică pentru care se eliberează documentele prevăzute la lit. b);

d) starea materială pentru situații de asistență/protecție socială, pentru obținerea unor beneficii/servicii sociale;

e) alte cazuri prevăzute de reglementările legale în vigoare.

4. Registrul agricol constituie sursă administrativă de date pentru sistemul informațional statistic, respectiv: statistica oficială, pregătirea, organizarea și producerea de statistici pentru recensământul clădirilor și ale populației, ale unor anchete-pilot, organizarea unui sistem de observări statistice prin sondaj, pentru actualizarea Registrului Statistic al Exploatațiilor Agricole, și altele asemenea.

5. Registrul agricol asigură baza de date pentru realizarea cu ajutorul sistemelor electronice de calcul a verificărilor încrucișate între datele din registrul agricol și datele înscrise în registre specifice ținute de alte instituții.

Cu titlu de exemplu, fără a se limita la acesta:

a) Sistemul integrat de administrare și control (IACS) de la Agenția de Plăți și Intervenție pentru Agricultură (APIA);

b) Registrul național al exploatațiilor (RNE).

6. Registrul agricol constituie sursă de date pentru emiterea documentelor doveditoare privind utilizarea suprafețelor de teren și de evidență a efectivelor de animale, respectiv a familiilor de albine, în vederea solicitării de plăți în cadrul schemelor și măsurilor de sprijin pentru fermieri - plăți directe, ajutoare naționale tranzitorii din domeniul vegetal și zootehnic, inclusiv în sectorul apicol, sprijin pentru dezvoltare rurală, măsuri de piață, precum și alte forme de sprijin finanțate din fonduri europene și din bugetul de stat.

Pe baza datelor cuprinse în registrul agricol, pe gospodării ale populației, **se organizează evidența centralizată la nivelul unității administrativ-teritoriale Oraș Însurăței, județul Brăila, privind:**

- a) numărul de gospodării ale populației, de clădiri existente la începutul anului pe raza localității, de mijloace de transport cu tracțiune mecanică și/sau animală, precum și de utilaje și instalații pentru agricultură și silvicultură;
- b) modul de folosință a terenurilor, suprafețele cultivate cu principalele culturi; numărul de pomi fructiferi, pe specii;
- c) efectivele de animale, pe specii și categorii, precum și ale familiilor de albine la începutul fiecărui an și evoluția anuală a acestor efective.

De asemenea, bunurile care compun patrimoniul agricol constituie, potrivit Codului fiscal, materia impozabilă și baza de impozitare, în funcție de care se calculează impozitele și taxele locale, care reprezintă venituri proprii ale bugetului local.

Astfel, luând în considerare importanța acestuia pentru economia locală, precum și necesitatea asigurării unei evidențe unitare cu privire la categoriile de folosință a terenurilor, a mijloacelor de producție agricolă și a efectivelor de animale care contribuie la dezvoltarea agriculturii și buna utilizare a resurselor locale, supun dezbaterii Consiliului Local proiectul de hotărâre prezentat, în vederea adoptării unei hotărâri în acest sens.

Secretar general al orașului Însurăței,

Pîrlog Fănica

Camera agricolă

Pungă Veronica, inspector de specialitate

Dedulescu Dorina, referent



ROMÂNIA
JUDEȚUL BRĂILA
ORAȘUL ÎNSURĂȚEI
PRIMAR

*Str.Șoseaua Brăilei nr. 18, telefon 0239 660312, fax 0239 660480, e-mail:
primariainsuratei@yahoo.com*

PROIECT DE HOTĂRÂRE
din 19.06.2025

pentru modificarea anexei nr. 2 la Hotărârea Consiliului Local nr.10 din 25 martie 2025 privind aprobarea organigramei, a statului de funcții și a numărului de personal ale aparatului de specialitate al Primarului orașului Însurăței și ale serviciilor publice de interes local, din subordinea Consiliului Local Însurăței, județul Brăila

Consiliul Local al Orașului Însurăței, județul Brăila, întrunit în ședință ordinară, azi data de mai sus:

Având în vedere:

- referatul de aprobare al Primarului orașului Însurăței înregistrat la Primăria Orașului Însurăței, județul Brăila, cu nr. 6279/12.06.2025;
- raportul de specialitate comun al Serviciului financiar contabil și al compartimentului resurse umane înregistrat la Primăria Orașului Însurăței, județul Brăila, cu nr. 6280/12.06.2025;
- avizele cu caracter consultativ ale comisiilor de specialitate ale Consiliului Local al orașului Însurăței, județul Brăila;
- aducerea la cunoștință publică a Proiectului de Hotărâre, prin anunțul publicat pe pagina web a autorității publice și la sediul acesteia, nr. 4839/06.05.2025;

În conformitate cu prevederile art. 59 din Legea nr. 24/2000 din 27 martie 2000 privind normele de tehnică legislativă pentru elaborarea actelor normative, republicată;

Proiectul de hotărâre propus are caracter individual, context în care nu sunt incidente dispozițiile Legii nr. 52/2003 privind transparența decizională în administrația publică;

Luând în considerare cerința funcționării în cele mai bune condiții a compartimentelor din aparatul de specialitate al Primarului orașului Însurăței și din serviciile publice de interes local, din subordinea Consiliului Local Însurăței, structuri fundamentale în realizarea actului de guvernare la nivel local;

În temeiul prevederilor art.129 alin.(1) și alin.(2) lit.a), alin.(3), lit.c), art. 139 alin.(1), art.140 alin.(1), art. 196 alin.(1), lit.a), art.197, art.198, art.240 și art.243 alin.(1), lit.a) din Ordonanța de Urgență a Guvernului nr.57/2019 privind Codul administrativ, cu modificările și completările ulterioare;

HOTĂRĂȘTE:

Articol unic.-Anexa nr.2 la Hotărârea Consiliului Local nr.10 din 25 martie 2025 privind aprobarea organigramei, a statului de funcții și a numărului de personal ale aparatului de specialitate al Primarului orașului Însurăței și ale serviciilor publice de interes local, din subordinea Consiliului Local Însurăței, județul Brăila, se modifică și se înlocuiește cu anexa care face parte integrantă din prezenta hotărâre.

Aceasta hotărâre a fost adoptată cu respectarea cerințelor art.139 alin.(1) din Ordonanța de Urgență a Guvernului nr.57/2019 privind Codul administrativ, cu un numar de _____ voturi, din numarul total de _____ consilieri locali. Numărul consilierilor locali în funcție 15.

Inițiat de Primar,

CARȘOTE FLORENTINA

**Avizează pentru legalitate
secretarul general al orașului Însurăței,**

PÎRLOG FĂNICA

UNITATEA ADMINISTRATIV TERITORIALĂ ORAȘ ÎNSURĂȚEI

ANEXA NR.2

la HOTĂRÂREA CONSILIULUI LOCAL NR. 19.06.2025

COD FISCAL 4721220

STATUL DE FUNCȚII

AL APARATULUI DE SPECIALITATE AL PRIMARULUI ORAȘULUI ÎNSURĂȚEI ȘI AL SERVICIILOR PUBLICE DE INTERES LOCAL
DIN SUBORDINEA CONSILIULUI LOCAL **ÎNSURĂȚEI**

MODIFICAT -IUNIE 2025

Nr. Crt.	Numele și prenumele	Funcția de demnitate publică	Funcția publică		Gradul profesional	Clasa	Gradația	Nivelul studiilor	Funcția contractuală		Treapta profesională/ gradul	Nivelul studiilor	OBS.
			de conducere	de execuție					de conducere	de execuție			
I	DEMNITARI PUBLICI												
1.	Carșote Florentina	Primar	-	-	-	-	-	S	-	-	-	-	- validare mandat-încheiere civilă nr. 1140/4 octombrie 2024
2.	Alexandru Paul-Ștefan	Viceprimar	-	-	-	-	-	M	-	-	-	-	-alegere viceprimar-HCL nr.75/16.12.2024
II	SECRETAR GENERAL AL ORAȘULUI ÎNSURĂȚEI												
1.	Pîrlog Fănica	-	Secretar general	-	II	-	-	S	-	-	-	-	
III	Cabinet primar												-înființat prin HCL nr.47/2022
1.	VACANT	-	-	-	-	-	-	-	-	-	-	S	-înființat prin HCL nr.47/2022
IV	Compartiment juridic	-	-	-	-	-	-	-	-	-	-	-	- înființat prin HCL nr.5/2023
1.	Roadevin Nicoleta-Denisa	-	-	consilier juridic	asistent	I	-	S	-	-	-	-	Decembrie 2024
V	Serviciul Financiar Contabil 1+11 (SFC)												
1.	Lipan Marioara	-	șef serviciu	-	II	-	-	S	-	-	-	-	

B	Comp. Buget Contabilitate																		
2.	Gheorghe Valentina - Neluța	-	inspector	principal	I	-	S	-	-	-	-	-	-	-	-	-	-	-	promovare în grad profesional iulie 2021
3.	Macrineanu Mihaela	-	inspector	principal	I	-	S	-	-	-	-	-	-	-	-	-	-	-	promovat în grad profesional noiembrie 2022
4.	Cațica Luiza-Maria	-	inspector	principal	I	-	S	-	-	-	-	-	-	-	-	-	-	-	-
5.	Mușat Rodica	-	referent	superior	II I	-	M	-	-	-	-	-	-	-	-	-	-	-	-
C.	Comp. Impozite si taxe																		-
6.	Paraschiv Geta	-	referent	superior	II I	-	M	-	-	-	-	-	-	-	-	-	-	-	-
7.	Chițu Marioara	-	inspector	principal	I	-	S	-	-	-	-	-	-	-	-	-	-	-	promovare în grad profesional iulie 2021
8.	VACANT	-	inspector	principal	I	-	S	-	-	-	-	-	-	-	-	-	-	-	-
9.	Nicolai Veronica	-	inspector	principal	I	-	S	-	-	-	-	-	-	-	-	-	-	-	promovare în grad profesional iulie 2021
D.	Comp. Casierie																		
10.	Alexandru Emilia	-	referent	superior	II I	-	M	-	-	-	-	-	-	-	-	-	-	-	-
E.	Compartimentul Proiecte și Achiziții Publice																		
11.	Caragață George	-	-	-	-	-	-	inspector de specialitate	II	-	S	-	-	-	-	-	-	-	-
12.	Marin Costel	-	consilier achiziții publice	superior	I	-	S	-	-	-	-	-	-	-	-	-	-	-	mutare definitivă octombrie 2021

2.	Punga Iuliana	-	-	inspector	superior	I	S	-	-	-	-	-
3.	Dumitru Daniela	-	-	inspector	superior	I	S	-	-	-	-	-
4.	VACANT	-	-	-	-	-	-	-	inspector de specialitate	II	S	-
5.	VACANT	-	-	-	-	-	-	-	inspector de specialitate	II	S	-
C.	Evidență și plată beneficiii de asistență socială 3 posturi											
6.	Ion Lenuta	-	-	inspector	superior	I	S	-	-	-	-	-
7.	Ganea Ionuț-Costel	-	-	-	-	-	-	-	inspector de specialitate	I	S	-
8.	VACANT								inspector de specialitate	II	S	-
D.	Centru de zi pentru îngrijirea copiilor "Pinocchio" 4 posturi											
9.	Simion Rodica	-	-	-	-	-	-	-	inspector de specialitate	II	S	-
10.	Gheorghe Marioara	-	-	-	-	-	-	-	bucătar/administrator	I	M	-

11.	VACANT	-	-	-	-	-	-	-	-	-	-	-	instructor -educator	II	S
12.	VACANT	-	-	-	-	-	-	-	-	-	-	-	instructor -educator	II	S
E.	Strategii, Programe, Analiză Statistică														
13.	VACANT	-	-	inspector superior	I	S	-	-	-	-	-	-	-	-	-
F.	Intervenții în situații de urgență, comunicare, relații cu publicul și asociații și fundații														
14.	VACANT	-	-	-	-	-	-	-	-	-	-	-	inspector de specialita te	II	S
G.	Asistență medicală 2 posturi														
15.	Tudorache Alina -Elena												asistent medical	debuta nt	PL
16	Priceputu Dragoș- Alin												asistent medical	debuta nt	PL

Nr. Crt.	Numele si prenumele	Funcția de demnitate publică	Funcția publică		Gradul profesional	Clasa	Grada	Nivelul	Funcția contractuală		Trupa profesională	Nivelul studiilor	OBS.
IX	Compartiment Camera Agricola												
1.	VACANT	-	-	referent	superior	III	-	M	-	-	-	-	
2.	VACANT	-	-	inspector	superior	I	-	S	-	-	-	-	
3.	VACANT	-	-	referent	superior	III	-	M	-	-	-	-	
4.	Dedulescu Dorina	-	-	referent	superior	III	-	M	-	-	-	-	
5.	Pungă Veronica	-	-	-	-	-	-	-	-	inspector de specialitate	I	S	-
X	Serviciul Arhitect șef												
1.	VACANT	-	-	Arhitect șef	II	-	-	S	-	-	-	-	
XI	Comp. Urbanism												
1.	VACANT	-	-	referent	superior	III	-	M	-	-	-	-	transformarea gradului principal al funcției publice de execuție de referent în grad superior corespunzător aceleasi funcții publice
2.	Istrate Elena	-	-	inspector	debutant	I	-	S	-	-	-	-	- numită în funcția publică 01.11.2023 - concediu pentru creștere copil până la împlinirea vârstei de 2 ani -1 iulie 2024

XII	Compartiment deservire										
1.	Cocoș Săndel	-	-	-	-	-	-	-	I	M	
2.	Dulgheru Gigi	-	-	-	-	-	-	-	I	G	
3.	Giurgiu Camelia	-	-	-	-	-	-	-	I	G	
4.	Fătu George	-	-	-	-	-	-	-	IV	M	
5.	Oprîșan Mitica	-	-	-	-	-	-	-	I	G	
6.	Vintilă Nicușor- Mihăiță	-	-	-	-	-	-	-	I	G	
7.	Ifrim Tudorel	-	-	-	-	-	-	-	I	G	
8.	Tarcoci Fănel	-	-	-	-	-	-	-	I	G	
9.	Simion Gheorghică	-	-	-	-	-	-	-	I	M	
10.	Papă Costel	-	-	-	-	-	-	-	IV	G	
11.	Fătu Viorel-Ficuță	-	-	-	-	-	-	-	IV	M/G	
12.	Glăvan Cristel	-	-	-	-	-	-	-	IV	M/G	
13.	Pungă Gigel	-	-	-	-	-	-	-	IV	M/G	

Nr. Crt.	Numele si prenumele de demnitate publica	Funcția de demnitate publica	Funcția publica		Gradul profesional	Clasa	Gradatia	Nivelul studiilor	Funcția contractuală		Treapta profesională/gradul	Nivelul studiilor	OBS.
			De conducere	de executie					de conducere	de executie			
XIII	Centrul de Informare pentru Cetățeni (CIC)												
1.	VACANT	-	-	inspector	superior	I	-	S	-	-	-	-	
XIV	Secretariat-Registratură												înființat compartiment potrivit OG nr.27/2002 Atribuțiile compartimentului - ROF-ART.49 aprobat prin HCL nr.28/2020
1.	VACANT	-	-	-	-	-	-	-	-	secretar	M	-	
XV	Comp. Arhiva												
1.	Cocoș Iuliana	-	-	-	-	-	-	-	-	arhivar	IA	M	
XVI	Cultura												
1.	Anghel Fănica	-	-	-	-	-	-	-	-	referent	II	SSD	
2.	Popa Fănica	-	-	-	-	-	-	-	-	bibliotecar	II	S	

Nr. Crt.	Numele si prenumele	Funcția de demnitate publică	Funcția publică		Gradul profesional	Clasa	Gradul	Nivelul studiilor	Funcția contractuală		Treapta profesională/gradul	Nivelul studiilor	OBS.
			de conducere	de execuție					de conducere	de execuție			
XVII	Serviciul Public Comunitar Local de Evidență a Persoanelor (SPCLEP)												înființat: OG nr.84/2001 HCL nr.5/11.01.2005
1.	Popa Mariana- detașat INEP	-	responsabil coordonator	-	-	-	-	-	-	analist programator	IA	M	responsabil coordonator-delegare atribuții
2.	VACANT		-	inspector	superior	I	-	S	-	-	-	-	
3.	Tihan Paula - Dana	-	-	inspector	asistent	I	-	S	-	-	-	-	promovare în clasă superioară iunie 2022
4.	Iacob Maria	-	-	inspector	superior	I	-	S	-	-	-	-	
5.	VACANT	-	-	-	-	-	-	-	-	inspector de specialitate	debutant	S	-
XVIII	Compartiment Poliția Locală (PL) 7												înființat: Legea nr.155/2010 HCL nr.12/2011
1.	VACANT	-	-	polițist local	debutant	I	-	S	-	-	-	-	
2.	Antohe Iulian	-	-	polițist local	superior	III	-	M	-	-	-	-	
3.	Mirescu Georgel	-	responsabil coordonator	polițist local	superior	I	-	S	-	-	-	-	responsabil coordonator-delegare atribuții
4.	Neculai Marinică	-	-	polițist local	superior	III	-	M	-	-	-	-	
5.	Baltag Aurel	-	-	polițist local	superior	III	-	M	-	-	-	-	
6.	Priceputu Opreșor	-	-	polițist local	superior	I	-	S	-	-	-	-	

7.	Nr. Crt.	Numele si prenumele	Funcția de demnitate publica	Funcția publica		polițist local	superior	Clasa	Gradul studiilor	Funcția contractuală		Treapta profesională/gradul	OBS.
				de conducere	de executie					de conduce re	de executie		
XIX		Compartiment transport public local de persoane					Gradul profesional superior	Clasa III	Gradul studiilor M				
1.		VACANT	-		inspector		superior	I	S	-	-		
XX		Serviciu Voluntar pentru Situații de Urgență (SVSU) Babeș Liviu											
1.			-		inspector		principal	I	S	-	-		- promovare în grad profesional iulie 2021 - Ordinul M.A.I. nr.75/2019 Dispoziția nr.635/30.10.2019 - șef SVSU
XXI		Servicii activității autofinanțate (SAU)											
1.		Dulgheru Iulian	-									I	concurs recrutare decembrie 2021
2.		Dulgheru Fănică	-									II	concurs recrutare decembrie 2021

Funcția	Număr posturi	Ocupate	Vacante	Total	OBS.
<u>Număr total de funcții publice</u>	<u>26</u>	<u>15</u>	<u>41</u>		<ul style="list-style-type: none"> - 1 post vacant inspector, principal, Serviciu financiar contabil, compartiment impozite și taxe, - 2 posturi vacante auditor, compartiment audit, - 1 post vacant inspector, superior, compartiment resurse umane - 1 post vacant inspector, superior, compartiment transport public local de persoane - 1 post vacant, superior, CIC - 1 post vacant director executiv- DAS - 1 post vacant inspector, superior DAS - 1 post vacant arhitect șef - 1 post vacant referent, superior, compartiment urbanism- transformat grad principal al funcției în superior, - 1 post vacant polițist local debutant, compartiment Poliție Locală - 2 posturi vacante, referent, superior, Camera Agricolă - 1 post vacant inspector, superior. Camera Agricolă - 1 post vacant inspector, superior, compartiment Stare civilă, SPCLEP - arhitect șef - director executiv DAS
Nr. total de funcții publice de conducere	2	2	4		
Nr. total de funcții publice de execuție	24	13	37		
Nr. total funcții de execuție+conducere contractuale	<u>28</u>	<u>9</u>	<u>37</u>		<ul style="list-style-type: none"> - 1 post vacant consilier personal, cabinet primar - 1 post vacant de inspector de specialitate, SPCLEP - 6 posturi vacante DAS deservite de personal operativ - 1 post vacant, secretar, compartiment secretariat registratură
Excepție de la numărul maxim de posturi: Nr. total de posturi potrivit art.III alin.(2) din O.U.G. nr.63/2010 pentru modificarea și completarea Legii nr.273/2006 privind finanțele publice locale, precum și pentru stabilirea unor măsuri financiare, cu modificările și completările ulterioare	29	17	46		<p>DAS – înființat DAS: Hotărârea Guvernului nr.797/2017, modificată prin Hotărârea Guvernului nr.417/2018 și HCL nr.26 din 11.04.2019 din care:</p> <ul style="list-style-type: none"> - 16 posturi deservite de personal operativ(8 ocupate+8 vacante) - 30 posturi asistenți personali ai persoanelor cu handicap care prestează munca la domiciliu conform Legii speciale nr.446/2006.(21 ocupate+9 vacante) - 130 indemnizații lunare ptr persoane cu handicap
Nr. total funcții autoritate publică	<u>54</u>	<u>24</u>	<u>78</u>		78-17 excepții (16 posturi DAS+ 1 post șofer) =61

Primar,
Carșote Florentina

Funcții publice și funcții contractuale	Număr posturi	Posturi aprobate de Instituția Prefectului Brăila	Posturi aprobate de CL	Ocupate	Vacante	Total	OBS.
APARAT DE SPECIALITATE AL PRIMARULUI ORAȘULUI ÎNSURĂȚEI	54 53+1șofer	66	66	45	21	66	Excepții - 1 post de șofer deservire microbuz școlar-pct.5 din anexa la O.U.G. nr.63/2010 + 16 posturi DAS 66-17=49
	DIRECȚIA DE ASISTENȚĂ SOCIALĂ (DAS) -structură funcțională fără personalitate juridică în cadrul aparatului de specialitate al primarului orașului Însurăței	-	46	29	17	17	66
POLIȚIE LOCALĂ- structură funcțională fără personalitate juridică în cadrul aparatului de specialitate al primarului orașului Însurăței	7	7	7	6	1	7	Excepție de la numărul maxim de posturi conform art.III alin.(2) din O.U.G. nr.63/2010 pentru modificarea și completarea Legii nr.273/2006 privind finanțele publice locale, precum și pentru stabilirea unor măsuri financiare, cu modificările și completările ulterioare
SPCLEP	5	5	5	3	2	5	-
SUB AUTORITATEA CONSILIULUI LOCAL	66	78	78	54	24	78	78-17 excepții (16 posturi DAS+1 post șofer) =61
TOTAL							

Primar,
12



ROMÂNIA
JUDEȚUL BRĂILA
ORAȘUL ÎNSURĂȚEI
PRIMĂRIA

Str.Șoseaua Brăilei nr. 18, telefon 0239 660312, tel/fax 0239 660480
e-mail: primariainsuratei@yahoo.com

Nr. 6279/12.06.2025

REFERATUL DE APROBARE

a proiectului de hotărâre pentru modificarea anexei nr. 2 la Hotărârea Consiliului Local nr.10 din 25 martie 2025 privind aprobarea organigramei, a statului de funcții și a numărului de personal ale aparatului de specialitate al Primarului orașului Însurăței și ale serviciilor publice de interes local, din subordinea Consiliului Local Însurăței, județul Brăila

În temeiul prevederilor art.30 alin.(1) lit.c) din Legea nr.24/2000 privind normele de tehnică legislativă pentru elaborarea actelor normative, republicată în anul 2010, cu modificările și completările ulterioare, adresez rugămintea comisiei de specialitate să avizeze și consiliului local să aprobe proiectul de hotărâre în forma prezentată și fundamentată prin prezentul referat și documentația anexată.

Necesitatea/opportunitatea promovării/adoptării acestei hotărâri, o argumentez astfel:

Potrivit competențelor instituite și reglementate de art.129 alin.(2), lit.a), alin.(3), lit.c) și de art.155 alin.(1), lit.e) din O.U.G. nr. 57/2019 privind Codul administrativ, cu modificările și completările ulterioare, Primarul Orașului Însurăței și Consiliul Local al Orașului Însurăței, îndeplinesc atribuții privind organizarea și funcționarea aparatului de specialitate al primarului și ale serviciilor publice de interes local, asigurând cerința funcționării în cele mai bune condiții a compartimentelor din aparatul de specialitate al Primarului orașului Însurăței și din serviciile publice de interes local, din subordinea Consiliului Local Însurăței, structuri fundamentale în realizarea actului de guvernare la nivel local.

Motivarea propunerii de modificare a anexei nr.2 la Hotărârea Consiliului Local nr.10 din 25 martie 2025 privind aprobarea organigramei, a statului de funcții și a numărului de personal ale aparatului de specialitate al Primarului orașului Însurăței și ale serviciilor publice de interes local, din subordinea Consiliului Local Însurăței, județul Brăila, este determinată de faptul că în mod eronat a fost trecut grad profesional "superior" în statul de funcții în loc de grad profesional "principal" corespunzător funcției publice generale de execuție vacante de referent, clasa a III-a din cadrul compartimentului urbanism și pentru punerea în executare actului administrativ invocat s-a dispus ocuparea acesteia prin mutarea definitivă pe această funcție publică a doamnei Alexandru Emilia, referent, clasa a III-a, grad profesional superior, de la compartimentul casierie la acest compartiment, fapt ce contravine art. 507 alin.(2) din O.U.G. nr. 57/2019 privind Codul administrativ, cu modificările și completările ulterioare, care stipulează că mutarea definitivă poate avea loc pe o funcție publică vacantă de același nivel, cu respectarea categoriei, clasei și gradului profesional al funcționarului public.În acest sens, s-a dispus revocarea mutării definitive a doamnei Alexandru Emilia și repunerea ei în situația juridică anterioară.

Așadar, pentru ocuparea prin mutarea definitivă potrivit art.507 antemenționat, a acestei funcții publice vacante de execuție de referent, clasa a III-a compartiment urbanism, *propunem*, în conformitate cu prevederile Art.409 alin.(2), lit.b) din O.U.G. nr. 57/2019 privind Codul administrativ,

transformarea funcției publice generale de execuție vacantă de referent, clasa a III-a, grad profesional “**principal**” în aceeași funcție, grad profesional “**superior**”, cu încadrarea în numărul de posturi aprobat și în fondurile bugetare anuale alocate.

Sub imperiul considerentelor legale invocate, vă rog să fiți de acord cu hotărârea în forma prezentată.

Primar,

Carșote Florentina



ROMÂNIA
JUDEȚUL BRĂILA
ORAȘUL ÎNSURĂȚEI
PRIMĂRIA

*Str.Șoseaua Brăilei nr. 18, telefon 0239 660312, tel/ fax 0239 660480
e-mail: primariainsuratei@yahoo.com*

Nr. 6280/12.06.2025

RAPORT DE SPECIALITATE COMUN

la proiectul de hotărâre pentru modificarea anexei nr. 2 la Hotărârea Consiliului Local nr.10 din 25 martie 2025 privind aprobarea organigramei, a statului de funcții și a numărului de personal ale aparatului de specialitate al Primarului orașului Însurăței și ale serviciilor publice de interes local, din subordinea Consiliului Local Însurăței, județul Brăila

Potrivit competențelor instituite și reglementate de art.129 alin.(2), lit.a), alin.(3), lit.c) și de art.155 alin.(1), lit.e) din O.U.G. nr. 57/2019 privind Codul administrativ, cu modificările și completările ulterioare, Primarul Orașului Însurăței și Consiliul Local al Orașului Însurăței, îndeplinesc atribuții privind organizarea și funcționarea aparatului de specialitate al primarului și ale serviciilor publice de interes local, asigurând cerința funcționării în cele mai bune condiții a compartimentelor din aparatul de specialitate al Primarului orașului Însurăței și din serviciile publice de interes local, din subordinea Consiliului Local Însurăței, structuri fundamentale în realizarea actului de guvernare la nivel local.

Motivarea propunerii de modificare a anexei nr.2 la Hotărârea Consiliului Local nr.10 din 25 martie 2025 privind aprobarea organigramei, a statului de funcții și a numărului de personal ale aparatului de specialitate al Primarului orașului Însurăței și ale serviciilor publice de interes local, din subordinea Consiliului Local Însurăței, județul Brăila, este determinată de faptul că în mod eronat a fost trecut grad profesional “**superior**” în statul de funcții în loc de grad profesional “**principal**” corespunzător funcției publice generale de execuție vacante de referent, clasa a III-a din cadrul compartimentului urbanism și pentru punerea în executare actului administrativ invocat s-a dispus ocuparea acesteia prin mutarea definitivă pe această funcție publică a doamnei Alexandru Emilia, referent, clasa a III-a, grad profesional superior, de la compartimentul casierie la acest compartiment, fapt ce contravine art. 507 alin.(2) din O.U.G. nr. 57/2019 privind Codul administrativ, cu modificările și completările ulterioare, care stipulează că mutarea definitivă poate avea loc pe o funcție publică vacantă de același nivel, cu respectarea categoriei, clasei și gradului profesional al funcționarului public.În acest sens, s-a dispus revocarea mutării definitive a doamnei Alexandru Emilia și repunerea ei în situația juridică anterioară.

Așadar, pentru ocuparea prin mutarea definitivă potrivit art.507 antemenționat, a acestei funcții publice vacante de execuție de referent, clasa a III-a compartiment urbanism, *propunem*, în conformitate cu prevederile **Art.409 alin.(2)**, lit.b) din O.U.G. nr. 57/2019 privind Codul administrativ,

transformarea funcției publice generale de execuție vacantă de referent, clasa a III-a, grad profesional “**principal**” în aceeași funcție, grad profesional “**superior**”, cu încadrarea în numărul de posturi aprobat și în fondurile bugetare anuale alocate.

Raportat la considerentelor legale invocate, supunem spre analiză și dezbateră Consiliului Local al orașului Însurăței proiectul de hotărâre antreferit.

Secretar general,

Pîrlog Fănica

Serviciul financiar contabil,

Lipan Marioara, șef serviciu

**Inspector
privind gestiunea resurselor umane,**

Cațica Maria-Luiza



ROMÂNIA
JUDEȚUL BRĂILA
ORAȘUL ÎNSURĂȚEI
PRIMAR

Str.Șoseaua Brăilei nr. 18, telefon 0239 660312, fax 0239 660480, e-mail:
primariainsuratei@yahoo.com

PROIECT DE HOTĂRÂRE
din 19.06.2025

privind aprobarea Statutului Unității Administrativ-Teritoriale Oraș Însurăței, județul Brăila

Consiliul Local al Orașului Însurăței, județul Brăila, întrunit în ședință ordinară, azi data de mai sus:

Având în vedere:

- referatul de aprobare al Primarului orașului Însurăței înregistrat la Primăria Orașului Însurăței, județul Brăila, cu nr. 6281/12.06.2025;
- raportul de specialitate al comisiei pentru elaborarea Statului orașului Însurăței înregistrat la Primăria Orașului Însurăței, județul Brăila, cu nr. 6283/12.05.2025;
- raportul de specialitate al compartimentului juridic înregistrat la Primăria Orașului Însurăței, județul Brăila, cu nr. 6284/12.05.2025;
- avizele cu caracter consultativ ale comisiilor de specialitate ale Consiliului Local al orașului Însurăței, județul Brăila;
- aducerea la cunoștință publică a Proiectului de Hotărâre, prin anunțul publicat pe pagina web a autorității publice și la sediul acesteia, nr. 4839/06.05.2025;

În conformitate cu prevederile art.104 și art. 289 alin.(16) din Ordonanța de Urgență a Guvernului nr.57/2019 privind Codul administrativ, cu modificările și completările ulterioare;

Cu respectarea prevederilor anexei nr.1 la Ordinul Ministrului Dezvoltării, Lucrărilor Publice și Administrație nr.25/2021 pentru aprobarea modelului orientativ al statutului unității administrativ-teritoriale, precum și a modelului orientativ al regulamentului de organizare și funcționare a consiliului local;

Analizând temeiurile juridice, respectiv:

- art. 121 alin. (1-2) din Constituția României;
- art. 3 – 4 și art. 6 paragraful 1 din Carta europeană a autonomiei locale, adoptată la Strasbourg la 15 octombrie 1985, ratificată prin Legea nr. 199/1997;
- art. 7 alin. (2) din Codul civil;

În scopul cunoașterii de către comunitatea locală și mediul de afaceri privat a datelor și elementelor specifice prin care Unitatea Administrativ-Teritoriale Oraș Însurăței se distinge în raport cu alte unități similare, precum și a elementelor locale de natură culturală, istorică, a obiceiurilor și/sau tradițiilor, a patrimoniului acestuia, a infrastructurii și a investițiilor, pe baza cărora se pot dezvolta programe, proiecte sau activități, contribuind la ridicarea prestigiului și atractivității localității;

În temeiul prevederilor art.129, alin.(2), lit.a) și alin.(3) lit.a) coroborate cu prevederile art.139 alin.(1), art.140, alin.(1), art. 196, alin.(1), lit.a), art.197, art. 198, art.240 și art.243, alin.(1), lit.a) din Ordonanța de Urgență a Guvernului nr.57/2019 privind Codul administrativ, cu modificările și completările ulterioare;

HOTĂRĂȘTE:

Art.1.- Se aprobă Statutul Unității Administrativ-Teritoriale Oraș Însurăței, județul Brăila, conform anexei parte integrantă din prezenta hotărâre.

Art.2.- Statutul Unității Administrativ-Teritoriale Oraș Însurăței, județul Brăila, se publică pe pagina de internet a autorității noastre publice, în secțiunea dedicată statutului.

Art.3.- Cu ducerea la îndeplinire a prezentei hotărâri se însărcinează compartimentele de resort din cadrul aparatului de specialitate al primarului orașului Însurăței, județul Brăila.

Art.4.- Prezenta hotărâre va fi adusă la cunoștință celor interesați și publicată pe pagina proprie de internet, prin grija secretarului general al orașului Însurăței și a administratorului rețelei electronice.

Aceasta hotărâre a fost adoptată cu respectarea cerințelor art.139 alin.(1) din Ordonanța de Urgență a Guvernului nr.57/2019 privind Codul administrativ, cu un număr de _____ voturi, din numărul total de _____ consilieri locali. Numărul consilierilor locali în funcție 15.

Inițiat de Primar,

CARȘOTE FLORENTINA

**Avizează pentru legalitate
secretarul general al orașului Însurăței,**

PÎRLOG FĂNICA

***STATUTUL UNITĂȚII ADMINISTRATIV-TERRITORIALE
ORAȘ ÎNSURĂȚEI-JUDEȚUL BRĂILA***



STATUTUL UNITĂȚII ADMINISTRATIV-TERITORIALE ORAȘ ÎNSURĂȚEI

CAPITOLUL I

Prezentarea generală a unității administrativ-teritoriale

Art. 1.- (1) Orașul Însurăței, ca unitate administrativ-teritorială este:

- a) persoană juridică de drept public, cu capacitate juridică deplină și patrimoniu propriu;
- b) subiect juridic de drept fiscal;
- c) titulară a drepturilor și obligațiilor ce decurg din contractele privind administrarea bunurilor care aparțin domeniului public și privat al acesteia, precum și din raporturile cu alte persoane fizice sau juridice, în condițiile legii.

(2) Unitatea administrativ-teritorială oraș Însurăței are sediul social în orașul Însurăței, județul Brăila, la adresa: str. Șoscaua Brăilei, nr. 18, având codul de înregistrare fiscală: 4721220.

(3) Însemnele specifice ale unității administrativ-teritoriale oraș Însurăței sunt:

- a) stema orașului Însurăței, aprobată prin H.G. nr. 534/2014, publicată în Monitorul Oficial al României, Partea I, nr. 551 din 25 iulie 2014, al cărui model este prevăzut în **anexa nr. 1a** la prezentul statut;
- b) steagul, aprobat prin Hotărârea Guvernului nr. 609/2018 privind aprobarea modelului steagului orașului Însurăței, județul Brăila, al cărui model este prevăzut în **anexa nr. 1b** la prezentul statut.

Art.2.- (1) Unitatea administrativ-teritorială oraș Însurăței are reședința în Orașul Însurăței.

(2) Unitatea administrativ-teritorială oraș Însurăței se delimitază din punct de vedere teritorial:

- a) în partea de Nord-Vest și Nord cu teritoriul comunei Bordei-Verde;
- b) în partea de Nord-Est cu teritoriul comunei Viziru;
- c) în partea de Sud cu teritoriul comunei Victoria;
- d) în partea de Sud-Vest cu teritoriul comunei Bărăganu;
- e) în partea de Sud-Est cu teritoriul comunei Berteștii de Jos;
- f) în partea de Est cu teritoriile comunelor Tufești și Stăneuca;
- g) în partea de Vest cu teritoriile comunelor Zăvoaia și Dudești.

(3) Unitatea administrativ-teritorială oraș Însurăței are în componență un număr de 4 (patru) localități, dintre care o localitate urbană și 3 (trei) localități rurale, care sunt amplasate după cum urmează:

- a) orașul Însurăței este unul dintre cele patru orașe ale județului Brăila, fiind așezat în partea central-sudică a acestuia, pe malul drept al râului Călmățui;
- b) satul Măru Roșu se află spre est, la o distanță de 3,5 km față de orașul Însurăței, legătura cu acesta realizându-se prin drumul comunal DC 21;
- c) satul Lacu-Rezii se află spre est, la o distanță de 5,5 km față de orașul Însurăței, legătura realizându-se prin drumul comunal DC 21;

- d) satul Valea Călmățuiului (în trecut, Rubla) este un sat ce aparține orașului Însurăței din județul Brăila, Muntenia, România. Se află la nord de orașul propriu-zis, pe malul stâng al Călmățuiului.

Satul actual a luat naștere în perioada comunistă, pe teritoriul raionului Brăila din regiunea Galați. Inițial, s-a numit *Rubla* și a constituit o comună specială în care au fost deportați opozanți ai regimului; aici au fost aduși oameni politici, ca liderii țărăniști Corneliu Coposu și Ion Diaconescu sau oameni de afaceri, precum Kurt Mott, proprietarul casei de spumante Mott & Fils.

După o vreme, deportaților le-a fost permis să plece în satele și orașele lor. Satul a devenit parte a comunei Însurăței și, la începutul secolului al XXI-lea, în el mai rămăseseră foarte puțini locuitori.

(4) Orașul Însurăței, potrivit legislației privind amenajarea teritoriului național, respectiv Legea nr.2/1968 are rangul III.

(5) Prezentarea grafică și descriptivă, respectiv suprafețele intravilanului și extravilanului pe fiecare dintre localitățile menționate la alin. (3) sunt prevăzute în **anexa nr. 2** la prezentul statut.

Art. 3. -(1) Unitatea administrativ-teritorială oraș Însurăței dispune de o rețea hidrografică formată din: râuri, lacuri, mlaștini și ape subterane. Este străbătut de râul Călmățui, un vechi curs al Buzăului

(2) Pe teritoriul unității administrativ-teritoriale oraș Însurăței se regăsesc o floră și o faună diversă.

(3) Unitatea administrativ-teritorială oraș Însurăței dispune de o mare diversitate de soluri.

(4) Pe teritoriul orașului Însurăței se găsesc resurse geotermale, petrol și gaze asociate, resurse care aparțin statului român.

(5) Denumirea și lungimea râurilor, lacurilor, mlaștinilor sau apelor subterane, denumirea faunei și florei de pe raza teritorială a unității administrativ-teritoriale oraș Însurăței se regăsesc în **anexa nr. 3** la prezentul statut.

Art. 4. - (1) Unitatea administrativ-teritorială oraș Însurăței s-a înființat în anul 1989.

(2) Prima atestare documentară a unității administrativ-teritoriale oraș Însurăței a fost în anul 1882.

(3) Evoluția istorică a unității administrativ-teritoriale oraș Însurăței se regăsește în **anexa nr. 4** la prezentul statut.

Art. 5. - (1) Populația unității administrativ-teritoriale oraș Însurăței numără 6.618 locuitori, conform ultimului recensământ din anul 2021.

(2) Componenta și structura populației unității administrativ-teritoriale Însurăței defalcate inclusiv pe localități componente, se regăsește în **anexa nr. 5** din prezentul statut.

(3) Aspectele privind numărul populației se actualizează în urma recensământului în vederea respectării drepturilor cetățenilor aparținând unei minorități naționale de a folosi limba lor maternă în relația cu administrația publică locală și cu serviciile deconcentrate.

CAPITOLUL II

Autoritățile administrației publice locale

Art. 6. - (1) Autoritățile administrației publice locale sunt:

- a) Consiliul Local al orașului Însurăței, reprezintă autoritate deliberativă de la nivelul unității administrativ-teritoriale oraș Însurăței. Consiliul local al orașului Însurăței este format din 15 membri.
- b) primarul orașului Însurăței, ca autoritate executivă.
- c) La nivelul unității administrativ-teritoriale oraș Însurăței, Consiliul Local a ales un viceprimar, numele acestuia fiind **Alexandru Paul-Ștefan**.

(2) Apartenența politică a consilierilor locali este următoarea:

- a) 9 consilieri locali din partea Partidului Social Democrat;
- b) 2 consilieri din partea Partidului Național Liberal;
- c) 2 consilieri locali din partea Partidului alianța Dreapta Unită USR-PMP-FORȚA DREPTEI;
- d) 2 consilieri locali din partea Partidului Alianța pentru Unirea Românilor;

(3) Constituirea Consiliului Local al orașului Însurăței s-a constatat prin Ordinul Prefectului județului Brăila nr. 501/23 octombrie 2024.

(4) Componența nominală, perioada/perioadele de exercitare a mandatelor aleșilor locali, precum și apartenența politică a acestora începând cu anul 1992, sunt prevăzute în **anexa nr. 6 a** la prezentul statut, respectiv în **anexa nr. 6.b** la prezentul statut, după caz.

Art. 7.- (1) Autoritățile administrației publice locale au dreptul de a conferi și retrage titlul de cetățean de onoare persoanelor fizice române sau străine pentru unitatea administrativ-teritorială oraș Însurăței, județul Brăila.

(2) Autoritățile administrației publice locale au dreptul de a conferi certificatul de fiu/fiică al/a orașului Însurăței persoanelor fizice române sau străine pentru unitatea administrativ-teritorială oraș Însurăței, județul Brăila.

(3) Criteriile potrivit cărora autoritățile administrației publice locale au dreptul de a conferi și retrage titlul de cetățean de onoare persoanelor fizice române sau străine, precum și procedura aplicabilă pentru acordarea titlului și certificatului de fiu/fiică al/a orașului Însurăței se regăsesc în **anexa nr. 7** la prezentul statut.

CAPITOLUL III

Căi de comunicații

Art. 8.- (1) Raza teritorială a unității administrative-teritoriale oraș Însurăței este tranzitată de rețea de transport rutieră, potrivit prevederilor Legii nr. 363/2006 privind aprobarea Planului de amenajare a teritoriului național – Secțiunea 1 - Rețele de transport, cu modificările și completările ulterioare.

(2) Rețeaua de transport prevăzută la alin. (1) este formată, potrivit Ordonanței de Guvern nr. 43/1997 privind regimul drumurilor, republicată, cu modificările și completările ulterioare, din drumuri de interes național, drumuri de interes județean și drumuri de interes local și poduri, astfel cum sunt prezentate în **anexa nr. 8** la prezentul statut.

CAPITOLUL IV

Principalele instituții care își desfășoară activitatea pe raza teritorială a unității administrativ-teritoriale

Art. 9.- (1) Rețeaua școlară de la nivelul unității administrativ-teritoriale oraș Însurăței, potrivit Legii educației naționale în vigoare, cuprinde numărul total de unități de învățământ de stat preuniversitar, acreditate, respectiv autorizate să funcționeze și numărul total al furnizorilor de educație autorizați să funcționeze provizoriu.

(2) Pe raza teritorială a unității administrativ-teritoriale oraș Însurăței își desfășoară activitatea un număr total de 2 unități de învățământ de stat preuniversitar, cu personalitate juridică.

(3) Unitățile de învățământ și furnizorii de educație prevăzuți la alin. (1), sunt prezentate în **anexa nr. 9** la prezentul statut.

(4) Unitatea administrativ-teritorială oraș Însurăței susține unitățile de învățământ și furnizorii de educație prevăzuți la alin. (1) potrivit prevederilor Legii educației naționale în vigoare.

Art. 10. - (1) Pe raza teritorială a unității administrativ-teritoriale oraș Însurăței își desfășoară activitatea instituții de cultură precum Casa de Cultură Însurăței, Cămin Cultural sat Lacu Rezii, Biblioteca orașenească Însurăței, urmând ca în viitor la finalizarea lucrărilor de construcții să își desfășoare activitatea Centrul Cultural pentru Tineret.

(2) Pe raza teritorială a orașului Însurăței, se organizează manifestări cultural-artistice, sportive și de divertisment care marchează momente importante din viața orașului Însurăței.

(3) Tipul și denumirea instituțiilor implicate ori tipul și denumirea manifestărilor cultural-artistice, sportive și de divertisment se regăsesc în **anexa nr. 9** la prezentul statut.

(4) Unitatea administrativ-teritorială oraș Însurăței participă la finanțarea manifestărilor cultural-artistice, sportive și de divertisment de la bugetele locale, din venituri proprii, fonduri externe rambursabile și nerambursabile, contracte cu terți, după caz, potrivit legii.

Art. 11- (1) Pe raza teritorială a unității administrative-teritoriale oraș Însurăței se asigură mai multe forme de asistență medicală, după caz:

- a) asistență medicală primară profilactică și curativă;
- b) S.A.J.;
- c) Centru de permanență;
- d) S.M.U.R.D.

(2) Unitatea administrativ-teritorială oraș Însurăței participă la finanțarea activităților de asistență de sănătate publică de la bugetele locale, din venituri proprii, fonduri externe rambursabile și nerambursabile, contracte cu terți, după caz, potrivit legii.

(3) Asistența medicală prevăzută la alin. (1) se realizează prin cabinete medicale ambulatorii ale medicilor de familie.

(4) Lista cu numărul și denumirea unităților prin care se asigură asistență medicală sunt prezentate în **anexa nr. 9** la prezentul statut.

Art. 12. - (1) Pe raza teritorială a unității administrative-teritoriale oraș Însurăței se asigură servicii sociale definite potrivit art. 30 din Legea asistenței sociale nr. 292/2011, cu modificările și completările ulterioare.

(2) Unitatea administrativ-teritorială oraș Însurăței asigură cadrul pentru furnizarea serviciilor sociale prevăzute la alin. (1).

(3) Lista cu tipul serviciilor sociale asigurate de unitatea administrativ-teritorială Însurăței se regăsește în **anexa nr. 9**.

Art. 13.- Pe raza teritorială a orașului Însurăței nu își desfășoară activitatea instituții de presă în domeniul presei scrise, media on-line sau media audiovizual.

Art. 14.- Pe raza teritorială a orașului Însurăței își desfășoară activitatea Clubul Sportiv „Viitorul Însurăței”, structură sportivă de drept privat fără scop patrimonial, cu personalitate juridică, sub coordonarea Consiliului Local al orașului Însurăței, având sediul în orașul Însurăței, str. Lacu Rezii, nr. 27, județul Brăila.

CAPITOLUL V

Funcțiuni economice ale unității administrativ-teritoriale

Art. 15.- Principalele funcțiuni economice, capacități de producție diversificate din sectorul secundar și terțiar, precum și din agricultură sunt prevăzute în **anexa nr. 10** la prezentul statut.

CAPITOLUL VI

Bunurile din patrimoniul unității administrativ teritoriale

Art. 16.- (1) Patrimoniul unității administrativ-teritoriale oraș Însurăței este compus din bunurile mobile și imobile care aparțin domeniului public și domeniului privat al orașului Însurăței, precum și din totalitatea drepturilor și obligațiilor cu caracter patrimonial.

(2) Inventarul bunurilor aflate în patrimoniul unității administrativ-teritoriale oraș Însurăței, întocmit și atestat prin Hotărârea Guvernului nr.363/4 iunie 2002 privind atestarea domeniului public al județului Brăila, precum și al municipiului, orașelor și comunelor din județul Brăila, se găsește în **Anexa nr. 11** la prezentul statut.

(3) În conformitate cu prevederile art. 289 din Ordonanța de Urgență a Guvernului nr. 57/2019 privind Codul administrativ, se va actualiza inventarul bunurilor aparținând domeniului public și domeniului privat al orașului Însurăței care va fi atestat prin hotărâre de consiliul local, după obținerea avizării proiectului de hotărâre de către ministerul cu atribuții în domeniul administrației publice.

(4) Inventarul bunurilor aflate în patrimoniul unității administrativ-teritoriale oraș Însurăței se actualizează ori de câte ori intervin evenimente de natură juridică și se publică pe pagina de internet a Primăriei Însurăței, în secțiunea dedicată acestui statut.

CAPITOLUL VII

Serviciile publice existente

Art.17.-Serviciile comunitare de utilități publice furnizate la nivelul unității administrativ-teritoriale oraș Însurăței sunt:

- a) serviciul public de alimentare cu apă, furnizat de C.U.P, Dunărea Brăila;
- b) serviciul public de salubritate, furnizat de Polaris M. Holding S.R.L.;
- c) serviciul public de iluminat delegat prin concesiune unui operator economic autorizat, conform Legii 100/2016 privind concesiunile de lucrări și concesiunile de servicii, cu modificările și completările ulterioare;
- d) serviciul de transport public de persoane prin curse regulate, înființat prin HCL nr.79/21.12.2017;
- e) serviciul de transport public local în regim de taxi, înființat prin HCL nr.80/21.12.2017;
- f) serviciul pentru gestionarea câinilor fără stăpân, înființat prin HCL nr.23/26.03.2022.

Art. 18.-Transportul și distribuția energiei electrice de pe raza teritorială a unității administrative-teritoriale oraș Însurăței sunt furnizate de Electrica Frunizare S.A.

Art. 19.- Pe raza teritorială a unității administrativ-teritoriale oraș Însurăței nu există servicii de alimentare cu gaze naturale.

Art. 20.-Domeniul public al orașului Însurăței este administrat de Consiliul Local al orașului Însurăței, prin reprezentantul legal, Primarul orașului Însurăței.

CAPITOLUL VIII

Atribuirea și schimbarea denumirilor de străzi, piețe și de obiective de interes public local

Art. 21.- (1) Orașul Însurăței atribuie sau schimbă denumirile de: străzi, piețe și obiective de interes public local, precum și pentru obiective de interes public local, precum și pentru obiective și instituții de interes local aflate în subordinea sa, cu respectarea prevederilor Ordonanței Guvernului nr. 63/2002 privind atribuirea sau schimbarea de denumiri, aprobată cu modificări prin Legea nr. 48/2003, cu modificările și completările ulterioare.

(2) În situația în care, prin proiectele de hotărâri ale consiliilor locale, se propune atribuirea ca denumire a unor nume de personalități ori evenimente istorice, politice, culturale sau de orice altă natură ori schimbarea unor astfel de denumiri, aceste hotărâri vor putea fi adoptate numai după ce au fost analizate și avizate de comisia de atribuire de denumiri județeană, în conformitate cu prevederile Ordonanței Guvernului nr. 63/2002 privind atribuirea sau schimbarea de denumiri, aprobată cu modificări prin Legea nr. 48/2003, cu modificările și completările ulterioare.

(3) Schimbarea denumirilor instituțiilor publice și a obiectivelor de interes județean, se face prin hotărâre a consiliului județean, cu avizul consiliului local pe al cărui teritoriu administrativ sunt amplasate instituțiile și obiectivele în cauză, în conformitate cu prevederile Ordonanței Guvernului nr. 63/2002 privind atribuirea sau schimbarea de denumiri, aprobată cu modificări prin Legea nr. 48/2003, cu modificările și completările ulterioare.

CAPITOLUL IX

Societatea civilă, respectiv partidele politice, sindicatele, cultele și organizațiile nonguvernamentale care își desfășoară activitatea în unitatea administrativ-teritorială

Art. 22. - (1) Unitatea administrativ-teritorială oraș Însurăței realizează un cadru de cooperare sau asociere cu organizații neguvernamentale, asociații și cluburi sportive, instituții culturale și artistice, organizații de tineret, în vederea finanțării și realizării unor acțiuni sau proiecte care vizează dezvoltarea comunității.

(2) Unitatea administrativ-teritorială oraș Însurăței acordă o atenție deosebită proiectelor culturale și educative cu caracter local, regional, național, european și internațional, care se încadrează în strategia de dezvoltare a unității administrativ-teritoriale.

(3) Unitatea administrativ-teritorială oraș Însurăței poate acorda finanțări nerambursabile de la bugetul local, în baza legii nr. 350/2005 privind regimul finanțărilor nerambursabile din fonduri publice alocate pentru activități nonprofit de interes general, cu modificările și completările ulterioare.

(4) Lista cu denumirea principalelor organizații neguvernamentale care își desfășoară activitatea pe raza teritorială a unității administrative-teritoriale oraș Însurăței se regăsește în **anexa nr. 12 la prezentul statut.**

Art. 23.- (1) Pe teritoriul unității administrative-teritoriale oraș Însurăței își desfășoară activitatea un număr de 4 (patru) partide politice, înființate în condițiile Legii partidelor politice nr. 14/2003, republicată, cu modificările și completările ulterioare.

(2) Lista partidelor politice care își desfășoară activitatea în unitatea administrative-teritorială oraș Însurăței, se regăsește în **Anexa nr. 12** la prezentul statut.

Art.24.- (1) Pe teritoriul unității administrative-teritoriale oraș Însurăței își desfășoară activitatea filiale ale organizațiilor sindicale sau asociațiilor profesionale, care promovează interesele profesionale ale funcționarilor publici din administrația publică locală, învățământ, etc.

(2) Lista organizațiilor sindicale sau asociații profesionale, după caz, care își desfășoară activitatea în orașul Însurăței, se regăsește în **anexa nr. 12** la prezentul statut.

Art. 25.- (1) În unitatea administrativ-teritorială oraș Însurăței își desfășoară activitatea următoarele culte religioase:

- a) cultul creștin ortodox;
- b) cultul creștin evanghelic;
- c) cultul baptist;
- d) cultul pentecostal.

(2) Lista cu denumirea lăcașelor aparținând cultelor religioase prevăzute la alin. (1) se regăsește în **anexa nr. 12** la prezentul statut.

CAPITOLUL X

Participare publică

Art. 26.- Populația din unitatea administrative-teritorială oraș Însurăței este consultată și participă la dezbaterile problemelor de interes local astfel:

- a) prin intermediul referendumului local, organizat în condițiile legii;
- b) prin intermediul adunărilor cetățenești organizate pe sate, în mediul rural, și pe cartiere sau străzi, în mediul urban;
- c) prin dezbaterile publice asupra proiectelor de acte administrative;
- d) prin participarea la ședințele consiliului local;
- e) prin alte forme de consultare directă a cetățenilor, stabilite prin Regulamentul de organizare și funcționare a consiliului.

Art. 27. -(1) În funcție de obiectul referendumului local, modalitatea de organizare și validare a acestuia se realizează cu respectarea prevederilor Legii nr. 3/2000 privind organizarea și desfășurarea referendumului, cu modificările și completările ulterioare și ale Ordonanței de urgență a Guvernului nr. 57/2019, cu modificările și completările ulterioare.

(2) Referendumul local se poate organiza în toate satele și localitățile componente ale orașului ori numai în unele dintre acestea.

CAPITOLUL XI

Cooperare sau asociere

Art. 28. -Unitatea administrativ-teritorială oraș Însurăței se asociază sau cooperează după caz, cu persoane juridice de drept public sau de drept privat române sau străine, în vederea finanțării și realizării în comun a unor acțiuni, lucrări, servicii sau proiecte de interes public local cu respectarea prevederilor art. 89 din Ordonanța de urgență a Guvernului nr. 57/2019, cu modificările și completările ulterioare.

Art. 29. -(1) Unitatea administrativ-teritorială oraș Însurăței aderă la asociații naționale și internaționale ale autorităților administrației publice locale, în vederea promovării unor interese comune.

(2) Lista cu denumirea înfrățirilor, cooperărilor sau asocierilor încheiate de unitatea administrativ-teritorială oraș Însurăței se regăsește în **anexa nr. 13** la prezentul statut.

Art. 30.- Programele, proiectele sau activitățile a căror finanțare se asigură din bugetul local al unității administrativ-teritoriale oraș Însurăței, prin care se promovează/consolidează elemente de identitate locală de natură culturală, istorică, obiceiuri și/sau tradiții, se regăsește în **anexa nr. 14** la prezentul statut.

CAPITOLUL XII

Dispoziții finale și tranzitorii

Art. 31.- Anexele nr. 1-14 fac parte integrantă din prezentul statut, aprobat prin Hotărârea Consiliului Local al orașului Însurăței nr./.....

Art. 32.- Orice modificare care are ca obiect modificarea Statutului unității administrativ-teritoriale oraș Însurăței sau a anexelor acestuia se realizează numai prin hotărâre a autorității deliberative.

Art. 33. -Anexa nr. 11 la prezentul statut dedicate inventarului bunurilor aflate în patrimoniul oraşului Însurăţei se actualizează ori de câte ori intervin evenimente de natură juridică.

Art. 34.- Prezentul statut şi anexele acestuia, cu excepţia celei prevăzute la art. 33, se actualizează, în funcţie de modificările şi completările apărute la nivelul clemnetelor specifice ale acestora, cel puţin o dată pe an.

Modelul stemei unității administrativ-teritoriale oraș Însurăței



Descrierea și semnificațiile elementelor însumate ale stemei orașului Însurăței, județul Brăila

Descrierea stemei

Stema orașului Însurăței se compune dintr-un scut triunghiular albastru cu marginile rotunjite, încărcat:

- la dextra cu un bărbat tânăr, redat în întregime, văzut din față, purtând pe cap o căciulă cu țuguilul spre dreapta, opinci în picioare, îmbrăcat cu o cămașă lungă, închisă în partea de sus cu patru nasturi mici, încins cu un brâu confecționat din bucăți de piele dispuse orizontal și oblic, un cojoc desfăcut, ornat, de sus în jos, cu motive geometrice liniare în zig-zag, peste care are, pe umeri, o tunică lungă până la genunchi, deschisă, ornată cu motive asemănătoare cu cele prezentate mai sus;

- la senestra cu o femeie tânără, redată în întregime, văzută din față, cu capul înclinat puțin spre dreapta, purtând pe cap o năframă și opinci în picioare, îmbrăcată în costum popular, având o traistă cu cureaua trecută pe după gât, sprijinită pe șoldul drept, cu mâna stângă flexată din cot, cu palma deschisă și părând că atinge cu vârful degetelor colțul superior stâng al acesteia.

În vârful scutului se află un brâu undat de argint.

Scutul este timbrat de o coroană murală de argint cu trei turnuri crenelate.

Semnificațiile elementelor însumate



În cazul de față, cele două personaje sunt arma vorbitoare, deoarece fac referire la denumirea localității, cu aluzie la "Însurăței", împrumutată cu pământ aici după "Legea Însurățoilor" din anul 1878, în fostul sat Pârdăleni, pe locul căruia se află astăzi orașul.

Brâul undat reprezintă râul Călmățui, orașul fiind pe malul drept al acestuia.

Coroana murală cu trei turnuri crenelate semnifică faptul că localitatea are rangul de oraș

III.

Modelul steagului oraşului Însurăţei



Material textil: poliester sau satinat.

Descrierea și semnificațiile însumate ale modelului steagului orașului Însurăței, precum și modalitățile de utilizare, conform prevederilor legale

Modelul steagului orașului Însurăței este format dintr-o pânză dreptunghiulară cu proporția între lățimea și lungimea drapelului de 2/3, format din trei fâșii dispuse vertical în următoarea succesiune: albastru, alb, albastru.

În centru, pe fâșia de culoare albă este imprimată stema localității, deasupra stemei este scris rangul localității "ORAȘUL", iar jos numele localității "ÎNSURĂȚEI".

Drapelul se fixează pe hampă în partea stângă, pe lățime.

Prezentarea grafică și descriptive, respectiv suprafețele intravilanului și extravilanului pe fiecare dintre localitățile componente ale unității administrativ-teritoriale oraș Însurăței

Orașul Însurăței reprezintă unul dintre cele patru orașe ale județului Brăila, fiind așezat în partea central-sudică a acestuia, pe malul drept al râului Călmățui.

În centrul orașului Însurăței se întretaie paralela de $44^{\circ} 55'$ latitudine sudică cu meridianul $27^{\circ} 37'$ longitudine estică.

Partea centrală a teritoriului orașului Însurăței este ocupată de lunca râului Călmățui. Jumătatea de nord a orașului se întinde pe malul stâng al Călmățuiului, în Câmpia Bărăganului de Nord sau Câmpia Brăilei, iar cealaltă jumătate este situată la sud de lunca râului Călmățui, în Câmpia Bărăganului Central sau Câmpia Călmățuiului.

Despărțind localitatea Însurăței în două părți aproximativ egale, pe direcția NE trece drumul european E 584, Brăila-Slobozia-București, care face legătura cu reședința județului nostru, municipiul Brăila, aflat la 49 Km NE față de Însurăței, iar spre SV realizează legătura cu comuna Bărăganul, situată la 14 Km; în continuare, pe aceeași direcție, cu orașul Slobozia. Pe direcția Est-Vest, tot prin mijlocul orașului Însurăței, se găsește drumul județean modernizat, care face legătura, spre Est, cu satele componente orașului Însurăței: Măru Roșu-3,5Km și Lacu Rezii-5,5 Km, iar spre Vest cu comuna Zăvoaia-12 km, orașul Făurei și, în continuare, cu orașele Râmnicu Sărat și Buzău.

Orașul Însurăței se învecinează cu opt comune ale județului nostru, astfel: la NE cu Viziru, la Est cu Stăneuca, la SE cu Berteștii de Jos, la Sud cu Victoria, la SV cu Bărăganul, la Vest cu Dudești și Zăvoaia, la NV și Nord cu Bordei Verde.

Orașul este compus din satul Lacu-Rezii, satul Măru-Roșu, Valea Călmățui și cartier Dropia.

Teritoriul orașului Însurăței se încadrează în etajul climatic de câmpic, cu caracter uscat, caracterizat de secetă, viscole, înzăpeziri, vânturi locale calde, reci și umede.

Zona are o climă temperat-continentală cu nuanțe de excesivitate, caracterizată de variațiile mari de temperatură între vară (temperaturi de 140°C) și iarnă (cu temperaturi ce coboară uneori până la -30°C). Temperatura medie multianuală este $+11^{\circ}\text{C}$. Primăvara și toamna se înregistrează ploi mai frecvente. Pe parcursul anilor s-au înregistrat și perioade de secetă (de referință fiind anii 1899 și 1947).

Vântul dominant suflă cu intensitate moderată din direcția NE. Cantitatea medie anuală de precipitații este de circa 490 mm. Adâncimea de îngheț este de 0,90 m, conform STAS 6054/77.

Din punct de vedere seismic, teritoriul orașului Însurăței se încadrează în zona „C” cu coeficient $k_s=0,20$. Perioada de colț $T_c=1,50$ sec.

Pe teritoriul administrativ al orașului Însurăței apar două mari forme de relief: câmpia și lunca. Partea de Nord, la Nord de albia majoră a Călmățuiului, are o altitudine între 20-30 m, iar zona sudică, la Sud de Lunca Călmățuiului prezintă o altitudine aproximativă de 40 m. Între aceste unități de câmpie se desfășoară Lunca Călmățuiului cu o altitudine între 19-22 m, având o înclinare

generală de la Vest la Est spre Lunca Dunării. Pantele domoale cuprinse între 1–3% cu mici ondulații și forme alungite caracterizează în general terenul plan al localității.

Suprafața teritoriului unității administrativ-teritoriale Însurăței, conform fișei cadastrale este de 21.303,00 ha. Din totalul teritoriului administrativ al orașului, 21.303,00 ha, terenurile pe categorii de folosință se împart astfel:

- a. Arabil–15 .292,00 ha
- b. Pășuni–2.438,00 ha
- c. Vii–334,00 ha
- d. Livezi–240,00 ha
- e. Păduri=978,00 ha
- f. Neproductiv=520,00 ha
- g. Ape=694,00 ha
- h. Drumuri și căi ferate=440,00 ha
- i. Curți, construcții–367,00 ha

În perimetrul intravilanului existent al vetei de sat a orașului Însurăței, în ianuarie se află 824,81 ha.

Zonele funcționale

Orașul Însurăței are o suprafață de 21.303 ha, din care:

- a) 18.285 teren agricol și
- b) 3.018 teren neagricol.

(6) Suprafața de teren agricol, prevăzută la alin.(5) cuprinde:

- a) 15.610 teren arabil;
- b) 2.388 ha pășuni;
- c) 261 ha vii;
- d) 139 ha livezi;

(7) Suprafața de teren neagricol, prevăzută la alin. (5), cuprinde:

- a) 1018 ha păduri;
- b) 660 ha ape, bălți;
- c) 395 ha construcții;
- d) 440 ha drumuri;
- e) 505 ha neproductiv.

Hidrografia, flora, fauna și tipul solurilor de la nivelul unității administrativ-teritoriale oraș Însurăței

- I. Hidrografia** unității administrativ-teritoriale oraș Însurăței este reprezentată de Râul Călmățui, cu o lungime de km, pe teritoriul unității administrative-teritoriale oraș Însurăței.

Acesta prezintă o vale asimetrică foarte meandrată, datorită reliefului de câmpie prin care curge râul, pe direcția Vest-Est. Râul Călmățui reprezintă un vechi curs al Buzăului și are un bazin hidrografic puțin dezvoltat. Albia minoră este îngustă (20-25 m) și puternic colmatată, datorită pantei reduse și coeficientului mare de sinuozitate. Debitul mediu multianual este 1,2 – 1,4 mc/s. Vara, când alimentarea este redusă, rezumându-se doar la cea subterană, Călmățuiul se prezintă ca un firicel firav intermitent, cu ochiuri de apă în porțiunile mai adânci. Primăvara, datorită topirii zăpezilor, apele cresc, provocând inundații pe terenurile destinate pășunilor.

Adâncimea apelor freatice variază de la 0 în lunile joase, până la peste 20,00 m pe câmpurile acoperite cu nisipuri. Apele freatice nu constituie o sursă importantă pentru alimentarea cu apă a populației. Apele de adâncime reprezintă o sursă importantă în alimentarea cu apă a centrelor urbane. În zona orașului Însurăței apele de adâncime se găsesc în „pietrișurile Frățești” între 20-50 m și 50-100 m. În zona imediat apropiată orașului, la 1000 m adâncime, se află un important zăcămint de ape geotermale cu temperatura apei de 61° C la suprafață.

- II. Flora** unității administrativ-teritoriale oraș Însurăței este reprezentată, în principal, de următoarele specii de plante:

Elementele de vegetație din zonă sunt elemente tipice de stepă pontică și silvostepă panonică. Vegetația caracteristică prin speciile de stepă a fost în mare parte desțelenită și înlocuită cu vegetație de cultură în proporție de 90%. Cca mai mare parte a teritoriului administrativ este ocupată de terenuri agricole.

Se găsesc și rămășițe de stepă, reprezentată de pajiști naturale, precum și pe marginea drumurilor, de-a lungul digurilor și canalelor de irigație.

În pajiștile xerofile, speciile predominante sunt reprezentate prin graminee: negară, păiușurile stepice, pirul crestat, ovăzul sălbatic. Mai crește traista ciobanului, troscotul, coada șoricelului, volbură, păpădia, pelinul, troscot, colții-babei, susai, levănțică, holeră, cimbrisor, dileriți scaicți, etc. Tufișurile sunt reprezentate prin porumbar, specii de măceș, măcriș, etc.

Pe teritoriul administrativ al orașului Însurăței, la 10 km de oraș, se află pădurea Vișoara (salecâm și stejar), cu suprafața de 601 ha, zonă naturală protejată, de importanță națională.

- III. Fauna** care trăiește pe teritoriul unității administrativ-teritoriale oraș Însurăței este reprezentată, în principal, de următoarele specii:

Fauna este reprezentată prin animale caracteristice zonei de stepă.

Cele mai numeroase sunt rozătoarele: popândăul, hârciogul, șoarecele de câmp, șoarecele de stepă, iepurele de câmp.

Cele mai răspândite specii de păsări din această zonă sunt uliul porumbac, cucuveaua, șorecarul încălțat, potârnichi, cioara neagră, graurul.

În pădurea Vișoara fauna este reprezentată de căprioare, fazani, mistreți, iepuri.

Datele privind înființarea unității administrativ-teritoriale oraș Însurăței, prima atestare documentară, precum și evoluția istorică

Orașul Însurăței este atestat documentar în anul 1882. Primele mari așezări care au luat ființă prin stabilirea definitivă a populației. Pe actualul teritoriu al orașului au fost satul de astăzi, LACU-REZII și satul CARAGICA. Data înființării lor nu este cunoscută cu certitudine, unele tradiții locale fixând-o prin anul 1794, iar altele pe la 1800-1802.

Rolul transhumanței, deci al ciobanilor care soseau cu turmele lor din regiunile Sibiului și Brașovului, în formarea de noi așezări, se desprinde din lucrarea lui Tudor Mateescu: „Păstoritul mocanilor în teritoriul dintre Dunăre și Marea Neagră”. Aceștia, în drumul lor spre Dobrogea, aveau punctele de trecere a Dunării pe la Brăila, Gura Ialomiței și Piuș Petrii, unde existau și zone de carantină. Ei, în mod normal, se deplasau de-a lungul râurilor, deci și al Călmățuiului, o parte dintre ei stabilindu-se definitiv și pe teritoriul Însurățeiului.

Marele Dicționar Geografic al României (vol. 4, pag. 90) menționează că primele așezări ale actualului oraș Însurăței erau situate pe o mare moșie care, înainte, purta numele „MUȘETEANCA MARE” și făcea corp comun cu moșia Viziru, proprietarul acesteia fiind considerat boierul G. Ipsilante.

„În anul 1854 câteva familii din Lacu-Rezii s-au stabilit pe Moșia Mușeteanca, întemeind aici cătunul Pârlădeni, dependent de comuna Lacu-Rezii. Până la 1879 s-au împroprietărit 508 locuitori și la 1882 s-a format satul și comuna Însurăței”, scoțând în evidență rolul pe care l-au avut locuitorii Lacu-Rezilor în construirea unor locuințe și înființarea noilor așezări.

Localitatea Însurăței a apărut ca un ansamblu de tarle și odăi înființate de locuitorii din zona de câmpie, cojani, care se ocupau cu creșterea oilor și a cornelor mari. Un rol important l-au avut mocanii, care se deplasau de la munte spre pășunile întinse din zona Bărăganului și a Dobrogei, în toată perioada medievală, de-a lungul Călmățuiului.

Începând cu anul 1864, odată cu reforma agrară înfăptuită de către domnitorul unirii, A. I. Cuza, cu largul sprijin al ministrului Mihail Kogălniceanu, s-a realizat exproprierea parțială a pământurilor, iar Moșia Mușeteanca a devenit a statului.

Conform Legii rurale, împroprietărirea s-a făcut pe pământurile delimitate de lege și stabilirea cuantumului pământului alocat țăranilor după numărul vitelor ficăruia. Văduvelor și țăranilor necalcași nu li s-a dat decât loc de casă și grădină, iar tinerii Însurăței primeau dreptul de a se stabili pe moșiile statului. În această perioadă dreptul Însurățeilor de a primi pământ, în mare parte, nu a fost exercitat, iar aplicarea legii rurale s-a aplicat cu mari greutăți. Abia la a doua împroprietărire, tinerii Însurăței au primit loturi pentru casă și pământ pe moșia Mușeteanca, care s-a realizat după Războiul de Independență din 1877-1878, tot conform Legii rurale din 1864. Cu această ocazie au fost împroprietăriți dorobanșii veniți din război și tinerii căsătoriți, condiția principală pentru a primi pământ era obligația de se muta la proprietate, să-și construiască gospodăria și să plătească statului pământul primit, determinând concentrarea unui număr mare de tineri Însurăței și punând bazele viitoarei comune (Lacu-Rezi – „Latifa”, Pârlogeni –

„Pârlădeni” - partea centrală a satului, Vizierni – partea de Vest a centrului satului, Caragica - partea de Vest a localității, Satu Nou, Coșoreni – partea de Sud-Vest a satului). Din aceste înjghebări de familii s-a încheșat un sat mare, care cuprindea în jur de 500 de case, cu vechea denumire de „PÂRLĂDLINI”, care aparțineau de comuna LACU-REZII.

În iulie **1882**, acest sat devine comună, cu administrație proprie, care va purta numele oficial de „ÎNSURĂȚEI”, datorită numeroaselor familii tinere, de curând formate, din care era compusă. Începând din 1898, vetrei satului i s-au adăugat încă 440 de locuri de casă, iar această parte a comunei, locuită tot de familii tinere, s-a numit “ÎNSURĂȚEII NOI”.

Așadar, denumirea oficială a actualului oraș derivă din faptul că marea majoritate a coloniștilor erau tineri “însurăței”. Localitatea Însurăței a evoluat treptat pe linia urbanizării, fapt ce s-a realizat la 5 mai 1989, când în cadrul unei adunări „emoționante”, în temeiul Legii nr. 2/1986 privind îmbunătățirea organizării administrativ-teritoriale înființat orașul Însurăței”.

**Componenta și structura populației unității administrativ teritoriale oraș Însurăței,
defalcate pe localități componente**

Primele date provizorii ale Recensământului Populației și Locuințelor runda 2021 (RPL2021) prezentate la finele anului 2022, conform calendarului de diseminare, sunt:

- populația rezidentă a României = 19.053,8 mii persoane (19.053.815 persoane), din care:
 - 9.808,3 mii (reprezentând 51,5%) de sex feminin și
 - 9.941,2 mii (reprezentând 52,2%) în mediul urban.

Procesul de îmbătrânire demografică s-a adâncit, comparativ cu 10 ani în urmă (recensământul din 2011 – RPL2011), remarcându-se creșterea ponderii populației vârstnice (de 65 ani și peste). Indicele de îmbătrânire demografică s-a depreciat cu aproape 20 de puncte procentuale, crescând la 121,2 persoane vârstnice la 100 persoane tinere (RPL 2021) comparativ cu 101,8 (RPL2011).

Deși numărul tinerilor (sub 15 ani) a scăzut cu 115,7 mii persoane, ponderea lor în total populație a urcat ușor la 16,1% (față de 15,9% la RPL2011), în timp ce ponderea populației de 65 ani și peste în total populație a înregistrat o creștere cu aproape jumătate de milion de persoane, respectiv cu 3,5 puncte procentuale (de la 16,1% la RPL2011 la 19,6% la RPL2021). Astfel, raportul de dependență demografică a crescut în decurs de un deceniu de la 47,0 (RPL2011) la 55,5 persoane tinere și vârstnice la 100 persoane adulte (la RPL2021).

Față de populația țintă estimată pentru momentul de referință al recensământului, respectiv 1 decembrie 2021, populația rezidentă provizorie este mai mare cu numai 30 mii persoane (respectiv cu numai 0,2% mai mult).

Față de populația rezidentă înregistrată la recensământul precedent (RPL2011), România a pierdut 1,1 milioane locuitori (1067,8 mii persoane). Din 42 de județe (inclusiv municipiul București), 39 au pierdut din numărul de locuitori. Excepțiile le constituie județul Ilfov care a câștigat 153,9 mii persoane, dar și județele Bistrița-Năsăud și Suceava care au câștigat 9,8, respectiv 7,7 mii locuitori. În valori relative, cele mai mari reduceri de populație le-au înregistrat județele Caraș-Severin (-16,6%, respectiv cu 49,0 mii persoane mai puțin) și Teleorman (-14,9%, respectiv cu 56,6 mii persoane mai puțin). În valori absolute, municipiul București a înregistrat cea mai mare pierdere de populație, de 166,4 mii persoane (-8,8%), urmat de județele Prahova (-67,8 mii, reprezentând 8,9 %) și Dolj (-61,1 mii, reprezentând 9,3%).

Populația la RPL 2021 pe județul Brăila este de 281.452 locuitori.

Populația rezidentă orașului Însurăței, la 1 decembrie 2021, (rezultate provizorii) este de 5.870 locuitori, în scădere față de recensământul anterior din 2011, când s-au înregistrat 6.528 de locuitori.

Localitate	Locuitori			Total
	0-14 ani	15-69 ani	Peste 69 ani	
Însurăței	873	4.170	827	5.870
Lacu-Rezii	274			
Măru Roșu	88			
Valca Călmățui	0	0	0	0

Distribuția populației pe sexe la nivelul unității administrativ teritoriale Însurăței cuprinde:

- a) 2.830 (48,2%) locuitori de sex feminin;
- b) 3.040 (51,8%) locuitori de sex masculin;

Distribuția populației după apartenența religioasă cuprinde, după caz:

- a) religie ortodoxă: 91,57%;
- b) necunoscută: 7,53%;
- c) altă religie: 0,9%;

Populația unității administrativ teritoriale oraș Însurăței, după etnie cuprinde:

- a) locuitori români: 85,74%;
- b) locuitori de etnie romă: 6,59%;
- c) necunoscută: 7,39%;
- d) altă etnie: 0,27%.

Populația activă a unității administrativ-teritoriale Însurăței numără 5.870 locuitori, din care:

- a) 2.664 locuitori reprezintă populația activă ocupată;
- b) 231 locuitori reprezintă șomerii.

Populația inactivă a unității administrativ-teritoriale Însurăței numără 2.340 locuitori, din care:

- a) 1.190 locuitori reprezintă elevi, după caz;
- b) 850 locuitori reprezintă pensionari;
- c) 300 locuitori se află în alte situații.

Statutul profesional al populației unității administrativ-teritoriale oraș Însurăței se grupează, după caz, cum urmează:

- a) 500 locuitori reprezintă salariați;
- b) 50 locuitori reprezintă patroni;
- c) 500 locuitori reprezintă locuitori pe cont propriu;
- d) 30 locuitori reprezintă membri ai unor societăți agricole cooperatiste;
- e) 1.300 locuitori reprezintă lucrători familiali în gospodăria proprie;
- f) 300 locuitori se află în alte situații.

Sectorul în care își desfășoară activitatea locuitorii unității administrativ-teritoriale oraș Însurăței sunt, după cum urmează:

- a) 200 locuitori își desfășoară activitatea în sectorul de stat;
- b) 570 locuitori își desfășoară activitatea în sectorul privat;
- c) 250 locuitori își desfășoară activitatea în alt sector (neguvernamental);
- d) 1.300 locuitori își desfășoară activitatea în gospodăria proprie.

Componenta nominală, perioada/perioadele de exercitare a mandatelor aleșilor locali de la nivelul unității administrativ teritoriale oraș Însurăței, precum și apartenența politică a acestora, începând cu anul 1992

PRIMAR

a) mandatul 1992 - 1996

Nr. crt.	Nume și prenume	Data nașterii	Apartenența politică	Perioada
1.	NICOLAE S. NICOLAE	13.08.1932	P. D. A. R.	23.02.1992 - 1996

b) mandatul 1996 - 2000

Nr. crt.	Nume și prenume	Data nașterii	Apartenența politică	Perioada
1.	CARAGAJĂ ȘTEFAN	25.04.1954	P. D. (F. S. N.)	17.06.1996 - 2000

c) mandatul 2000 - 2004

Nr. crt.	Nume și prenume	Data nașterii	Apartenența politică	Perioada
1.	DUMITRU AUREL	19.08.1956	P. S. D.	20.06.2000 - 2004

d) mandatul 2004 - 2008

Nr. crt.	Nume și prenume	Data nașterii	Apartenența politică	Perioada
1.	GHEORGHE IONEL	25.06.1959	P. N. L.	22.06.2004 - 2008

e) mandatul 2008 - 2012

Nr. crt.	Nume și prenume	Data nașterii	Apartenența politică	Perioada
1.	GHEORGHE IONEL	25.06.1959	P. D. I.	20.06.2008 - 2012

f) mandatul 2012 - 2016

Nr. crt.	Nume și prenume	Data nașterii	Apartenența politică	Perioada
1.	GHEORGHE IONEL	25.06.1959	A. V. B.	29.06.2012 - 2016

g) mandatul 2016 - 2020

Nr. crt.	Nume și prenume	Data nașterii	Apartenența politică	Perioada
1.	GHEORGHE IONEL	25.06.1959	P. S. D.	07.06.2016 - 2020

h) mandatul 2020 - 2024

Nr. crt.	Nume și prenume	Data nașterii	Apartenența politică	Perioada
1.	GHEORGHE IONEL, încetat prin Ordinul Prefectului nr. 192/09.05.2022	25.06.1959	P. S. D.	27.09.2020 - 2022

i) mandatul 2024-2028

Nr. crt.	Nume și prenume	Data nașterii	Apartenența politică	Perioada
1.	CARȘOTE FLORENTINA	25.05.1981	P. S. D.	2024-2028

Componenta nominală, perioada/perioadele de exercitare a mandatelor aleșilor locali de la nivelul unității administrativ teritoriale oraș Însurăței, precum și apartenența politică a acestora, începând cu anul 1992

I. CONSILIERI LOCALI

a) mandatul 1992 - 1996

Nr. crt.	Nume și prenume	Data nașterii	Apartenența politică	Perioada
1.	BĂBEANU NECULAI	22.05.1948	F. S. N.	1992-1996
2.	HORTOPAN DUMITRU	25.01.1956	F. S. N.	1992-1996
3.	AVRAM R. VASILE	14.01.1945	F. S. N.	1992-1996
4.	PASCU S. STOIAN	09.09.1948	F. S. N.	1992-1996
5.	JECU V. PETRICĂ		F. S. N.	1992-1996
6.	CARAGAȚĂ ȘTEFAN	25.04.1954	F. S. N.	1992-1996
7.	CIUNGU CRISTIAN	26.10.1960	F. S. N.	1992-1996
8.	MICU GH. ION	03.09.1932	P. D. A. R.	1992-1996
9.	BĂTRÎNU IORDACHE	27.10.1950	P. D. A. R.	1992-1996
10.	MARIN GH. ALEXANDRU	03.04.1938	P. D. A. R.	1992-1996
11.	CIUPERCĂ VALERIU		P. D. A. R.	1992-1996
12.	BOTINĂ MARIN	13.03.1925	P. D. A. R.	1992-1996
13.	ANGHEL A. GHEORGHIIE	26.03.1958	C. D.	1992-1996
14.	ALEXANDRU PAUL. ȘTEFAN	29.12.1959	C. D.	1992-1996
15.	MARINO CRISTEA	12.06.1941	C. D.	1992-1996
16.	MIIHAII. ALEXANDRU		C. D.	1992-1996
17.	BRÎNZĂ DANIEL	12.05.1949	M. E. R.	1992-1996

b) mandatul 1996 – 2000

Nr. crt.	Nume și prenume	Data nașterii	Apartenența politică	Perioada
1.	STOIAN ECATERINA	16.12.1955	P. S. D.	1996-2000
2.	AVRAM VASILE	14.01.1945	P. S. D.	1996-2000
3.	DUMITRU AUREL	19.08.1956	P. S. D.	1996-2000
4.	MORARU ȘTEFAN	27.10.1955	P. N. L.	1996-2000
5.	PIORTOPAN DUMITRU	25.01.1956	P. S. D.	1996-2000
6.	BEJU IONEL	01.08.1964	P. S. D.	1996-2000
7.	ENCIU TUDORACHE	24.06.1949	P. S. D.	1996-2000
8.	BĂBEANU NECULAI	22.05.1948	P. R. M.	1996-2000
9.	GHEORGHE ELENA	16.07.1961	P. R. M.	1996-2000
10.	ALEXANDRU PAUL, ȘTEFAN	29.12.1959	P. N. L.	1996-2000
11.	ROȘIORU DUMITRU	03.08.1947	P. S. D.	1996-2000
12.	DRĂGAN IONEL	01.04.1960	P. S. D.	1996-2000
13.	ANGHEL GHEORGHE	26.03.1958	P. N. L.	1996-2000
14.	BUDUR MARCEL	05.09.1947	P. N. L.	1996-2000
15.	NICOLAE S. NICOLAE	13.08.1932	P. S. D.	1996-2000
16.	ION A. VASILE	24.10.1953	P. C.	1996-2000

c) mandatul 2000 – 2004

Nr. crt.	Nume și prenume	Data nașterii	Apartenența politică	Perioada
1.	BEJU IONEL	01.08.1964	P. S. D.	2000-2004
2.	CĂRAGĂȚĂ ȘTEFAN	25.04.1954	P. S. D.	2000-2004
3.	PETREA CORNELIU	30.08.1936	P. S. D.	2000-2004
4.	CĂRBUNARU PETRICA	12.01.1951	P. S. D.	2000-2004
5.	GHEORGHE TUDORA	10.08.1954	P. S. D.	2000-2004
6.	MUNTEANU ȘTEFAN	27.04.1954	P. S. D.	2000-2004
7.	LIPAN GH. IONEL	28.07.1956	P. S. D.	2000-2004
8.	ENCIU TUDORACHE	24.06.1949	P. S. D.	2000-2004
9.	GHEORGHE N. ION	04.05.1950	P. S. D.	2000-2004
10.	GHEORGHE D. IONEL	25.06.1959	P. N. L.	2000-2004
11.	MARIN ALEXANDRU	03.04.1938	P. S. D.	2000-2004
12.	MARIN FĂNEL	23.07.1960	P. R. M.	2000-2004
13.	ROȘIORU DUMITRU	03.08.1947	P. S. D.	2000-2004
14.	MICU MARIAN	28.08.1967	P. S. D.	2000-2004
15.	MILEA SORIN	17.08.1967	P. S. D.	2000-2004
16.	AVRAM VASILE	14.01.1945	P. D.	2000-2004
17.	MORARU ȘTEFAN	27.10.1955	P. D.	2000-2004

d) mandatul 2004 - 2008

Nr. crt.	Nume și prenume	Data nașterii	Apartenența politică	Perioada
1.	DUMITRU AUREL	19.08.1956	P. S. D.	2004-2008
2.	BEJU IONEL	01.08.1964	P. S. D.	2004-2008
3.	CĂRBUNARU PETRICA	12.01.1951	P. S. D.	2004-2008
4.	CARAGĂȚĂ ȘTEFAN	25.04.1954	P. S. D.	2004-2008
5.	ROȘIORU DUMITRU	03.08.1947	P. S. D.	2004-2008
6.	BUDUR MARCEL	05.09.1947	P. N. L.	2004-2008
7.	CĂRĂC RADU	14.10.1938	P. N. L.	2004-2008
8.	MORARU FĂNEL	25.11.1966	P. N. L.	2004-2008
9.	MARINO RADU	21.06.1954	P. N. L.	2004-2008
10.	PRICOP LENUȚA	18.10.1952	P. R. M.	2004-2008
11.	MIRESCU GEORGEL	30.08.1966	P. R. M.	2004-2008
12.	MARIN FĂNEL BUDILEANU VASILE	23.07.1960	P. R. M.	2004-2008
13.	CIOCOI ȘTEFAN	18.07.1959	P. N. L.	2004-2008
14.	MORARU ȘTEFAN	27.10.1955	P. N. L.	2004-2008
15.	BRĂNZĂ DANIEL	12.05.1949	P. N. G.	2004-2008

c) mandatul 2008 - 2012

Nr. crt.	Nume și prenume	Data nașterii	Apartenența politică	Perioada
1.	BEJU IONEL	01.08.1964	P. U. N. R.	2008-2012
2.	BUDUR MARCEL	05.09.1947	P. D. L.	2008-2012
3.	CABUZ ION	31.12.1956	P. D. L.	2008-2012
4.	CIOCOI ȘTEFAN	18.07.1959	P. D. L.	2008-2012
5.	CĂRÎC DANIEL ANGELIN	10.10.1967	P. N. L.	2008-2012
6.	ION SIMONA ȘTEFANIA	09.11.2008	P. D. L.	2008-2012
7.	LUNGU DĂNUȚ IONUȚ	20.05.1972	P. N. L.	2008-2012
8.	MARIN COSTEL	06.11.1967	P. D. L.	2008-2012
9.	MARIN FĂNEL	23.07.1960		2008-2012
10.	MARINO RADU	21.06.1954	P. D. L.	2008-2012
11.	MORARU FĂNEL	25.11.1966	P. D. L.	2008-2012
12.	MORARU ȘTEFAN	27.10.1955	P. D. L.	2008-2012
13.	OPREA GEORGE	27.03.1970	P. D. L.	2008-2012
14.	PETREA RADU	06.04.1968	P. D. L.	2008-2012
15.	ROȘIORU DUMITRU	03.08.1947	P. S. D.	2008-2012

f) mandatul 2012 - 2016

Nr. crt.	Nume și prenume	Data nașterii	Apartenența politică	Perioada
1.	MARIN COSTEL	06.11.1967	A. V. B.	2012-2016
2.	BUDUR MARCEL	05.09.1947	A. V. B.	2012-2016
3.	CIOCOI ȘTEFAN	18.07.1959	A. V. B.	2012-2016
4.	MORARU ȘTEFAN	27.10.1955	P. N. L.	2012-2016
5.	ALEXANDRU PAUL ȘTEFAN	29.12.1959	A. V. B.	2012-2016
6.	OPREA GEORGE (16.04.2015)	27.03.1970	A. V. B.	2012-2016
7.	MORARU FĂNEL	25.11.1966	A. V. B.	2012-2016
8.	PETRE RADU	06.04.1968	A. V. B.	2012-2016
9.	DUMITRU AUREL	19.08.1956	P. S. D.	2012-2016
10.	CARAGAȚĂ ȘTEFAN	25.04.1954	P. S. D.	2012-2016
11.	BUDILEANU ANTONETA	11.08.1956	P. S. D.	2012-2016
12.	LIPAN IONEL	28.07.1956	P. S. D.	2012-2016
13.	LUNGU DĂNUȚ IONUȚ	20.05.1972	P. N. L.	2012-2016
14.	MOCANU MARIAN	13.02.1976	P. N. L.	2012-2016
15.	MORARU FĂNEL	25.11.1966	A. V. B.	2012-2016
16.	TURCU GEORGE		P. P. D. D	2012-2016
17.	BEJU IONEL	01.08.1964	U. N. P. R.	2012-2016

g) mandatul 2016 - 2020

Nr. crt.	Nume și prenume	Data nașterii	Apartenența politică	Perioada
1.	DUMITRU AUREL	19.08.1956	P. S. D.	2016 - 2020
2.	CARȘOTE FLORENTINA	25.05.1981	P. S. D.	2016 - 2020
3.	CARAGAȚĂ ȘTEFAN	25.04.1954	P. S. D.	2016 - 2020
4.	MORARU FĂNEL	25.11.1966	P. S. D.	2016 - 2020
5.	LIPAN IONEL	28.07.1956	P. S. D.	2016 - 2020
6.	PETRE RADU	06.04.1968	P. S. D.	2016 - 2020
7.	DUMITRU IONEL	11.07.1967	P. S. D.	2016 - 2020
8.	CIOCOI ȘTEFAN	18.07.1959	P. S. D.	2016 - 2020
9.	GHEORGHE ION	15.09.1951	P. N. L.	2016 - 2020
10.	MOCANU MARIAN	13.02.1976	P. N. L.	2016 - 2020
11.	MORARU ȘTEFAN	27.10.1955	P. N. L.	2016 - 2020

12.	TUDOR LUCICA	14.06.1972	P. N. L.	2016 - 2020
13.	DUDULEA MIRCEA LUCIAN	17.09.1978	A. L. D. F.	2016 - 2020
14.	BEJU IONEL	01.08.1964	U. N. P. R.	2016 - 2020
15.	COSTEA LAURENȚIU	24.05.1986	P. N. D.	2016 - 2020

h) mandatul 2020 - 2024

Nr. crt.	Nume și prenume	Data nașterii	Apartenența politică	Perioada
1.	CARȘOTE FLORENTINA	25.05.1981	P. S. D.	23.10.2020 - 2024
2.	CARAGAȚĂ ȘTEFAN	25.04.1954	P. S. D.	23.10.2020 - 2024
3.	MORARU FĂNEL	25.11.1966	P. S. D.	23.10.2020 - 2024
4.	PETRE RADU	06.04.1968	P. S. D.	23.10.2020 - 2024
5.	LIPAN IONEL – Încetare mandat (decedat la data de 21.07.2022 Consilier supleant ISTRATE IULIAN	28.07.1956	P. S. D.	23.10.2020 - 2024
6.	IACOB FĂNICĂ	22.10.1964	P. S. D.	23.10.2020 - 2024
7.	CIOCOI ȘTEFAN	18.07.1959	P. S. D.	23.10.2020 2024
8.	DUMITRU IONEL	11.07.1967	P. S. D.	23.10.2020 2024
9.	MOCANU MARIAN, Încetare mandat prin demisie Consilier supleant DUDULEA ELENA	13.02.1976	P. N. L.	23.10.2020 2022
10.	OPRIȘAN DANIEL NICOLAE	13.03.1974	P. N. L.	23.10.2020 - 2024
11.	TUDOR LUCICA Încetare mandat prin demisie – Consilier supleant MUCEA MARICICA	14.06.1972	P. N. L.	23.10.2020 - 2022
12.	DUDULEA MIRCEA LUCIAN	17.09.1978	P. M. P.	23.10.2020 - 2024
13.	IVAN MARIN	11.02.1974	P. M. P.	23.10.2020 - 2024
14.	ALEXANDRU PAUL ȘTEFAN	29.12.1959	P. P. R.	23.10.2020 - 2024
15.	LUNGU DĂNUȚ IONUȚ	20.05.1972	INDEPENDENȚI	23.10.2020 - 2024

i) mandatul 2024-2028

Nr. crt.	Nume și prenume	Data nașterii	Apartenența politică	Perioada
1.	CARAGAȚĂ ȘTEFAN	25.04.1954	P. S. D.	20.10.2024-prezent
2.	IACOB FĂNICĂ	22.10.1964	P. S. D.	20.10.2024-prezent
3.	PETRE RADU	06.04.1968	P. S. D.	20.10.2024-prezent
4.	ISTRATE IULIAN	11.06.1972	P. S. D.	20.10.2024-prezent
5.	DUMITRU IONEL	11.07.1967	P. S. D.	20.10.2024-prezent
6.	ALEXANDRU PAUL-ȘTEFAN	29.12.1959	P. S. D.	20.10.2024-prezent
7.	CIOCOI ȘTEFAN	18.07.1959	P. S. D.	20.10.2024-prezent
8.	LIPAN DOINA	10.11.1959	P. S. D.	08.11.2024-prezent
9.	OPRIȘAN VALENTIN-COSTEL	11.10.1991	P. S. D.	08.11.2024-prezent
10.	GHEORGHE ELENA	16.07.1961	P. N. L.	20.10.2024-prezent
11.	MORARU FĂNEL	25.11.1966	P. N. L.	20.10.2024-prezent
12.	MOCANU MARIAN	13.02.1976	A. U. R.	20.10.2024-prezent
13.	TUDOR LUCICA	14.06.1972	A. U. R.	08.11.2024-prezent
14.	OPRIȘAN ADRIAN-NICOLAE	13.03.1974	FORȚA DREPTII	20.10.2024-prezent
15.	CIORNEA FLORIN	09.03.1979	FORȚA DREPTII	08.11.2024-prezent

II. VICEPRIMARI

j) mandatul 1992 - 1996

Nr. crt.	Nume și prenume	Data nașterii	Apartenența politică	Perioada
1.	MORARU ȘTEFAN	27.10.1955	P. D. A. R.	1992-1996

k) mandatul 1996 - 2000

Nr. crt.	Nume și prenume	Data nașterii	Apartenența politică	Perioada
1.	BEJU IONEL	01.08.1964	P. S. D.	1996-2000

l) mandatul 2000 - 2004

Nr. crt.	Nume și prenume	Data nașterii	Apartenența politică	Perioada
1.	BEJU IONEL	01.08.1964	P. S. D.	2000-2004

m) mandatul 2004 - 2008

Nr. crt.	Nume și prenume	Data nașterii	Apartenența politică	Perioada
1.	MARIN FĂNEL	23.07.1960	P. R. M.	2004-2008

n) mandatul 2008 - 2012

Nr. crt.	Nume și prenume	Data nașterii	Apartenența politică	Perioada
1	MARIN COSTEL	06.11.1967	P. D. L.	2008-2012

o) mandatul 2012 - 2016

Nr. crt.	Nume și prenume	Data nașterii	Apartenența politică	Perioada
1.	1. ALEXANDRU PAUL, ȘTEFAN (2012-2015), 2. CARȘOTE FLORENTINA (2015-2016)	1. 29.12.1959	A. V. B.	(2012-2015)
		2. 25.05.1981		(2015-2016)

p) mandatul 2016 - 2020

Nr. crt.	Nume și prenume	Data nașterii	Apartenența politică	Perioada
1.	CARȘOTE FLORENTINA	25.05.1981	P. S. D.	2016-2020

q) mandatul 2020 - 2024

Nr. crt.	Nume și prenume	Data nașterii	Apartenența politică	Perioada
1.	CARȘOTE FLORENTINA, (cu atribuții de primar din data de 09.05.2022)	25.05.1981	P. S. D.	2020-2024

r) mandatul 2024-2028

Nr. crt.	Nume și prenume	Data nașterii	Apartenența politică	Perioada
1.	ALEXANDRU PAUL.- ȘTEFAN	29.12.1959	P.S.D.	2024-prezent

**Procedura privind acordarea titlului de „Cetățean de onoare al Orașului Însurăței”,
respectiv a „Certificatului de Fiu/Fiică al/a Orașului Însurăței”**

Art. 1

Titlul de „Cetățean de onoare al Orașului”, denumit în continuare Titlu reprezintă cea mai înaltă distincție acordată de Consiliul Local al Orașului Însurăței.

Art. 2

„Certificatul de Fiu/Fiică al/a Orașului Însurăței”, denumit în continuare Certificat reprezintă distincția acordată de către Consiliul Local al Orașului Însurăței, persoanelor născute în orașul Însurăței, la împlinirea vârstei de 18 ani.

Art. 3

Titlul și certificatul se pot acorda la inițiativa:

- a) primarului;
- b) consilierilor locali;
- c) unui număr de cel puțin 5% din numărul total al locuitorilor cu drept de vot înscrși în Registrul electoral cu domiciliul sau reședința în unitatea administrativ teritorială oraș Însurăței.

Art. 4

Acordarea Titlului și Certificatului nu este de condiționată de cetățenie, naționalitate, vârstă, domiciliu, sex, religie, apartenență politică.

Art. 5

Titlul și certificatul au următoarele caracteristici:

- a) sunt personale;
- b) sunt netransmisibile;
- c) reprezintă un drept al titularului;
- d) au valabilitate nedeterminată.

Art. 6

Sunt îndreptățite să fie propuse pentru acordarea Titlului categoriile de persoane și personalități care se găsesc în una din următoarele situații:

- a) personalități cu recunoaștere locală, națională sau internațională care și-au pus amprenta asupra dezvoltării orașului Însurăței și a imaginii acestuia;
- b) personalități, care prin realizările lor deosebite, au făcut cunoscut numele orașului Însurăței în țară și străinătate;
- c) persoane care, prin acțiunile lor, au preîntâmpinat producerea de evenimente deosebit de grave sau prin sacrificiul suprem au salvat viețile concetățenilor lor, în orașul Însurăței;
- d) persoane, care prin acțiunile lor dezinteresate (donații, acțiuni umanitare etc.), au produs o îmbunătățire simțitoare a condițiilor de viață a locuitorilor orașului Însurăței;
- e) foști deținuți politici sau veterani de război care prin activitatea lor ulterioară au un aport la realizarea unei imagini pozitive a orașului Însurăței în lume;

- f) sportivi din orașul Însurăței care au obținut rezultate deosebite în competiții sportive internaționale;
- g) alte situații stabilite prin regulamentul de organizare și funcționare a consiliului local al orașului Însurăței.

Art. 7

Nu pot deține Titlul persoanele care se găsesc în una din următoarele situații:

- a) condamnate prin hotărâre judecătorească definitivă pentru infracțiuni contra statului, crime împotriva umanității, fapte penale;
- b) care au dosare pe rol, în cauze care ar leza imaginea Titlului; propunerea se va face după clarificarea situației juridice.

Art. 8

(1) Persoanele prevăzute la art. 3 solicită acordarea Titlului sau a Certificatului prin depunerea unui dosar la unitatea administrativ-teritorială oraș Însurăței.

(2) Dosarul prevăzut la alin. (1) cu privire la acordarea **Titlului** cuprinde cel puțin următoarele înregistrări:

- a) actul de identitate (copie vizată în conformitate cu originalul);
- b) curriculum vitae (în original);
- c) certificat de cazier judiciar (în original);
- d) actul de deces al celui propus, după caz (copie vizată în conformitate cu originalul);

(3) Dosarul prevăzut la alin. (1) cu privire la acordarea **Certificatului** cuprinde cel puțin următoarele înregistrări:

- a) actul de identitate (copie vizată în conformitate cu originalul);
- b) curriculum vitae (în original);

(4) Persoanele prevăzute la art. 3, după înregistrarea dosarului, depun la secretarul general al unității administrativ-teritoriale oraș Însurăței proiectul de hotărâre de consiliu însoțit de referatul de aprobare și dosarul prevăzut la alin. (2) sau (3).

(5) Proiectul de hotărâre prevăzut la alin. (4) este înscris pe ordinea de zi a ședințelor consiliului local al orașului Însurăței dacă sunt îndeplinite prevederile art. 136 alin. (8) din Ordonanța de urgență a Guvernului nr. 57/2019 privind Codul administrativ, cu modificările și completările ulterioare.

(6) Proiectul de hotărâre prevăzut la alin. (4) este dezbătut în ședință ordinară sau extraordinară.

(7) Hotărârea privind acordarea Titlului sau a Certificatului, după caz, se adoptă cu majoritatea absolută a consilierilor consiliului local al orașului Însurăței.

(8) Propunerile respinse nu pot fi introduse în dezbateri pe perioada mandatului în curs.

(9) Decernarea Titlului se face de către primarul orașului Însurăței, în cadrul ședințelor ordinare sau extraordinare ale Consiliului Local Însurăței.

(10) Acordarea Certificatului se face de către primarul orașului Însurăței, în cadrul unei festivități care se organizează de către acesta.

Art. 9

Înmânarea Titlului se realizează după cum urmează:

- a) președințele de ședință anunță festivitatea ce urmează să se desfășoare;

- b) primarul oraşului Însurăţei prezintă referatul de aprobare care a stat la baza propunerii Hotărârii Consiliului Local al oraşului Însurăţei nr.;
- c) primarul oraşului Însurăţei înmânează diploma de „Cetăţean de Onoare al Oraşului Însurăţei” persoanei laureate sau a persoanei care o reprezintă;
- d) ia cuvântul persoana laureată sau reprezentantul acesteia;
- e) pot să ia cuvântul şi alte persoane prezente care doresc să sublinieze pe scurt meritele laureatului;
- f) laureatul sau, după caz, persoana care îl reprezintă este invitat/ă să scrie câteva rânduri în Cartea de Onoare a Oraşului Însurăţei.

Art. 10

Deţinătorii în viaţă al Titlului dobândesc următoarele drepturi specifice:

- a) dreptul de a lua cuvântul în şedinţele Consiliului Local al Oraşului Însurăţei la dezbaterea materialelor care privesc întreaga activitate;
- b) dreptul de a participa la toate manifestările desfăşurate sub patronajul Consiliului Local al Oraşului Însurăţei sau în care este coorganizator;
- c) dreptul de a călători gratuit pe toate mijloacele de transport în comun din oraşul Însurăţei;
- d) dreptul de a participa gratuit la toate manifestările cultural-sportive organizate de instituţiile aflate în subordinea consiliului local al oraşului Însurăţei;
- e) alte drepturi stabilite prin regulamentul de organizare şi funcţionare al Consiliului Local al oraşului Însurăţei.

Art. 11

Drepturile prevăzute la art. 6 încetază în următoarele situaţii:

- a) decesul titularului;
- b) retragerea Titlului.

Art. 12

Titlul se retrage în una din următoarele situaţii:

- a) atunci când ulterior decernării apar incompatibilităţile prevăzute la art. 7 lit. a);
- b) atunci când persoana laureată produce prejudicii de imagine sau de altă natură oraşului Însurăţei, locuitorilor săi sau ţării.

Art. 13

Retragerea Titlului se face de către Consiliul Local al oraşului Însurăţei, după următoarea metodologie:

- a) este sesizat Consiliul Local al oraşului Însurăţei de către persoanele menţionate la art. 3;
- b) dezbaterea cazului se va face în cadrul comisiilor Consiliului Local;
- c) retragerea Titlului se va face prin Hotărâre a Consiliului Local, adoptată cu majoritate absolută, cu aplicarea prevederilor art. 8, pentru dezbaterea candidaturii;
- d) la şedinţa consiliului va fi invitat deţinătorul Titlului, iar dacă va fi prezent i se va acorda cuvântul, la solicitarea sa.

Art. 14

Cetăţenii de Onoare au datoria de a promova imaginea oraşului Însurăţei.

Art. 15

Fiecare Cetățean de Onoare va planta un copac pe care va fi aplicată o plăcuță cu numele acestuia.

Art. 16

Informațiile publice referitoare la „Cetățenii de Onoare” vor fi publicate și în format electronic pe pagina de internet a unității administrativ-teritoriale oraș Însurăței.

Art. 17

Legitimarea cetățenilor de onoare se va face în baza unui înscris denumit brevet, semnat de către primarul orașului Însurăței.

Rețeaua rutieră

A. Drumuri de interes național

1. Drumuri internaționale «U»:

- D. E. 584 ce asigură legătura cu municipiile Brăila și Slobozia, cu o lungime totală de 16,829 km, din care 3 km pe teritoriul U.A.T oraș Însurăței;

B. Drumuri de interes județean:

- D. J. 203 ce asigură legătura cu comuna Zăvoaia, cu o lungime de 7,5 km pe teritoriul U.A.T oraș Însurăței;

C. Drumuri de interes local:

1. Drumuri comunale:

- D. C. 21 Însurăței – Lacu-Rezii, cu o lungime totală de 7 km;

2. Străzi:

Orașul Însurăței cuprinde un număr de 51 de străzi, acestea având o lungime totală de 61,874 km. La acestea, se adaugă lungimea totală a străzilor din Cartier Dropia (2 km).

Principalele instituții din domeniul educației, cercetării, culturii, sănătății, asistenței sociale, presei, radioului, televiziunii și altele asemenea

I. Instituții din domeniul educației și cercetării

1. Liceul Tehnologic „Nicolae Titulescu” Însurăței
Adresa: str. Lacu Rezi, nr. 38
Telefon/fax: 0239 660 414/0239 660 414
E-mail: liceulinuratei@yahoo.com
2. Școala anexă liceului
Adresă: str. Școala Veche, nr. ;
3. Școala Gimnazială „Spiru Haret” Însurăței:
- locația nr. 1: str. Lacu Rezi, nr. 92
- locația nr. 2: str. Nicolae Bălcescu, nr. 5
Telefon: 0239 660 331
E-mail: secretariat@scoalainuratei.ro
4. Grădinița cu program normal „Ion Creangă” Însurăței, structură arondată Școlii Gimnaziale „Spiru Haret” Însurăței prin H.C.L. nr. 44/22.06.2020 privind aprobarea reorganizării rețelei școlare la nivelul unității-administrativ-teritoriale Însurăței, fără personalitate juridică:
- Grădinița nr. 1: str. Înfrățirii, nr. 32
- Grădinița nr. 2: str. Agricultorilor, nr. 14
- Grădinița nr. 3: str. Tineretului, nr. 23A
- Grădinița Lacu Rezi: str. Livezii, nr. 33

II. Instituții din domeniul culturii

1. Biblioteca orașencască Însurăței;
2. Casa de Cultură a orașului Însurăței;
3. Cămin Cultural sat Lacu Rezi;
4. Centrul Cultural pentru Tineret- în curs de înființare.

III. Instituții din domeniul sănătății

La nivelul orașului Însurăței, rețeaua de unități sanitare are o structură formată din două cabinete medicale individuale de medicină de familie, două cabinete stomatologice, un centru

de permanență, echipaje SAJ și echipaje SMURD, două cabinete de medicină veterinară, farmacii:

1. Cabinet medical individual Gheorghe Aurelian, orașul Însurăței, str. Tineretului, nr. 17, tel. 0239660441;
2. Cabinet medical individual Trifan Maria, orașul Însurăței, str. Tineretului, nr. 17, tel. 0239660319;
3. Centrul de permanență Însurăței- suspendat activitate;
4. Cabinet stomatologic: Doctor stomatolog – Petrea Laurențiu;
5. Cabinet stomatologic: Doctor stomatolog – Avram Geanina;
6. Cabinet medical veterinar: Dr. Dumitru Aurel, str. Independenței, nr. 29;
7. Cabinet medical veterinar: Dr. Ionuț Lungu, str. Tineretului, nr. 30 A;
8. Serviciul de Ambulanță Însurăței;
9. SMURD Însurăței;

IV. Instituții din domeniul asistenței sociale

Nr.crt.	Cod serviciu, conform nomenclatorului serviciilor sociale	Denumirea serviciului social	Capacitate	Grad de ocupare	Bugelele estimate pe surse de finanțare				A l i e s u r s e
					Buget local	Buget județean	Buget de stat	Contribuții persoane beneficiare	
1.	8810HD-II	Serviciile sociale care se asigură la domiciliul beneficiarului – îngrijire persoane cu handicap	Număr beneficiari (persoane cu handicap grav)	100%	x		x		
2.	8891	<i>Servicii asigurate în centre de zi - Centrul de zi pentru copii Pinochio</i> –acordă servicii sociale de educare, primire și găzduire temporară, supraveghere, asigurarea mesei de prânz, consiliere părinți-copii, mediere socială, socializare și petrecere a timpului liber, depistare precoce a situațiilor de risc care pot determina separarea copilului de familie	Număr beneficiari	100%	x				
3.		Servicii destinate copilului și/sau familiei -ajutoare de urgență acordate în bani sau în natură pentru depășirea situațiilor de necesitate în care se poate afla familia la un moment dat, -consiliere, informare și monitorizare, -actualizare bază de date	Număr de beneficiari de servicii sociale identificați în situația de nevoie socială		x				

4.	<p>Servicii destinate persoanelor cu dizabilități(persoanele cu handicap accentuat, mediu și ușor)</p> <ul style="list-style-type: none"> - ajutoare de urgență în bani sau în natură pentru depășirea situației de necesitate, ajutoare de urgență acordate veteranilor și văduvelor veteranilor de război cu ocazia sărbătorilor de iarnă și de Paște, -asistarea persoanelor vârstnice în fața notarului în situațiile perfectării actelor juridice -consiliere, mediere și informare - actualizare bază de date 	Număr de beneficiari de servicii sociale identificați în situația de nevoie socială	x				
5.	<p>Servicii destinate victimelor violenței în familie</p> <p>-Serviciul de cazare în Centrul Rezidențial pentru victimele violenței domestice</p> <ul style="list-style-type: none"> -acordare de ajutoare de urgență pentru depășirea situațiilor de necesitate -consiliere, mediere,informare și monitorizare -asigură măsurile de protecție socială -intervine în cazurile de violență domestică, la solicitarea organelor de poliție, atunci când prin ordinul de protecție provizoriu s-a dispus măsura evacuării temporare a agresorului din domiciliu, iar acesta din urmă a solicitat, potrivit legii, cazare într-un centru rezidențial. - actualizare bază de date 	-Număr de beneficiari de servicii sociale identificați în situația de nevoie socială	x				
6.	<p>Servicii destinate persoanelor fără adăpost</p> <ul style="list-style-type: none"> -ajutoare de urgență -colaborarea cu centrele existente în județ pentru găsirea unei soluții oportune -consiliere, informare, mediere și monitorizare - actualizare bază de date 	Număr de beneficiari de servicii sociale identificați în situația de nevoie socială	x				
7.	<p>Servicii destinate persoanelor cu diferite adicții</p> <ul style="list-style-type: none"> -consiliere, informare, mediere -acordarea de ajutoare de urgență, dacă este cazul - actualizare bază de date 	Număr de beneficiari de servicii sociale identificați în situația de nevoie socială	x				
8.	<p>Servicii destinate victimelor traficului de persoane</p> <ul style="list-style-type: none"> -consiliere, informare, mediere 	Număr de beneficiari de servicii sociale	x				

		-acordarea de ajutoare de urgență, dacă este cazul. - actualizare bază de date	identificați în situația de nevoie socială					
9.		Servicii acordate persoanelor sancționate cu măsură educativă sau pedeapsă neprivativă de libertate, aflate în supravegherea serviciului de probațiune -monitorizarea acestor persoane -consiliere, mediere și informare în vederea gășirii unui loc de muncă dacă starea de sănătate permite acest lucru - acordarea de ajutoare de urgență, dacă este cazul - actualizare bază de date	Număr de beneficiari de servicii sociale identificați în situația de nevoie socială		x			
10.		Acordarea venitului minim garantat, conform Legii nr. 416/2001	Număr cereri depuse și aprobate				x	
11.		Acordarea alocației pentru susținerea familiei conform Legii nr. 271/2010	Număr cereri depuse și aprobate				x	
12.		Acordarea ajutorului pentru încălzirea locuinței conform O.U.G. nr. 70/2011	Număr cereri depuse și aprobate		x		x	
13.		Tichete sociale pentru grădiniță	Număr cereri depuse și aprobate				x	
14.		Servicii distribuie POAD (igienă, alimente și măști)	Număr beneficiari				x	
15.		Servicii de informare/consiliere și urmărire mod de creștere și îngrijire a copilului cu părinți plecați la muncă în străinătate	Număr beneficiari		x			
16.		Tichete pentru masa caldă pensionarilor cu un venit la nivelul indemnizației sociale-conform O.U.G. nr. 115/2020	Număr beneficiari					
17.		Tichete sociale necesare achiziționării de rechizite școlare și haină, conform O.U.G nr. 133/2020.	Număr beneficiari					
18.		Monitorizare copii aflați în situații de risc	Număr beneficiari					

V. Instituții din domeniul presei, radioului, televiziunii și altele asemenea

La nivelul unității administrative-teritoriale oraș Însurăței nu există și nici nu își desfășoară activitatea instituții din domeniul presei, radioului, televiziunii sau altele asemenea.

VI. Instituții în domeniul tineretului și sportului

1. Centrul Cultural pentru Tineret- în curs de înființare ;
2. Club Sportiv „Viitorul Însurăței”.

**Principalele funcțiuni economice, capacități de producție diversificate din sectorul
secundar și terțiar, precum și din agricultură**

La nivelul unității administrativ-teritoriale oraș Însurăței își desfășoară activitatea un număr de 193 agenți economici, care sunt grupați, după cum urmează:

- a) 121 Societăți Comerciale;
- b) 43 Întreprinderi Individuale;
- c) 9 Întreprinderi Familiale;
- d) 20 Persoane Fizice Autorizate.

Profiul economic al orașului Însurăței este predominant agricol cultivându-se, în deosebi, cereale (grâu, porumb, orz, ovăz, secară), plante industriale și tehnice (floarea-soarelui, soia, rapiță).

Principalele ramuri industriale la nivelul orașului Însurăței sunt agricultura, construcțiile, electricitate, apă și servicii sanitare, comerț.

Principalele categorii de servicii care se regăsesc la nivelul unității administrative-teritoriale sunt reprezentate de activități comerciale, alături de instituțiile care oferă servicii medicale și educaționale.

Anexa nr. 11
la statut

Inventarul bunurilor aflate în patrimoniul unității administrativ-teritoriale oraș Însurăței

I. Inventarul bunurilor imobile din domeniul public al unității administrativ-teritoriale oraș Însurăței

Denumirea bunului	Elemente de identificare	Situația juridică actuală, denumire act proprietate sau alte acte doveditoare
Drumul comunal 17	Traseu DE 584- cartier Dropia oraș Însurăței, Lungime 2km, asfaltat în 2018	În domeniul public al orașului Însurăței conform Hotărârii Consiliului Local nr. 36 din 26 mai 2010
Drumul comunal 21	Traseu Însurăței - Măru Roșu - Lacu Rezii, lungime 10,3 km, asfaltat	
DC 53 de la DE 587 până la Canal de irigații	Tarla 152, parcela 1090, nr. CF 87716/2021, nr. cadastral 87716, suprafață teren 27025 mp, teren neîmprejmuit, pod beton armat peste canal irigații cu lățimea de 18 ml, drum pietruit	
DC 53 de la canalul de irigații la cabana Vișoara	Tarla 182, parcela 1773, nr. CF 89855/2021, nr. cadastral 89855, suprafață teren 43655 mp, teren neîmprejmuit, drum de exploatare 1773, pietruit	
Străzi în intravilanul localităților: - orașul Însurăței	Lungime - 69,184 km, din care asfaltate - 11,650 km și 57,534 km pietruite	În domeniul public al orașului Însurăței conform Hotărârii Consiliului Local nr. 36 din 26 mai 2010
	Lungime străzi Însuratei - 59,184 km, din care: str. Florilor tronson 1 de la str. Înfrățirii la str. Lacu Rezi, CF. 83585, nr. cadastral 83585, suprafața 4656 mp, tronson 2 de la primul drum stradal din sud, CF. 83559, nr. cadastral 83559, suprafață 1305 mp.	
	str. Garofitei- tronson 1 de la str. Înfrățirii la str. Lacu Rezi, CF. 83566, nr. cadastral 83566, suprafața 4520 mp, tronson 2 de la str. Lacu Rezi la str. Mecanizatorilor, CF. 83562, nr. cadastral 83562, suprafață 4113 mp.	
Pietruire drumuri exploatare 1313 și 1314	drumuri exploatare 1313 și 1314	
Denumirea bunului	Elemente de identificare	Situația juridică actuală, denumire act proprietate sau alte acte doveditoare
	str. Spicului -tronson 1 de la str. Înfrățirii la str. Lacu Rezi, CF. 83624, nr. cadastral 83624, suprafață 6269 mp, tronson 2 de la str. Lacu Rezi la str. Mecanizatorilor, CF. 83579, nr. cadastral 83579, suprafață 4708 mp.	

	str. Zorilor - tronson 1 de la str. Înfrățirii până la str. Lacu Rezi, C.F. 83552, nr. cadastral 83552, suprafața 4716 mp, tronson 2, de la str. Lacu Rezi până la str. Mecanizatorilor, suprafața 4400 mp.	
	str. Scurtă-tronson 1 de la str. Zorilor până la str. Spicului, C.F. 83560, nr. cadastral 83560, suprafață 991 mp, tronson 2 de la str. Spicului la Str. Garofiței, C.F. 83564, nr. cadastral 83564, suprafață 1050 mp, tronson 3 de la str. Garofiței la str. Florilor, C.F. 83576, nr. cadastral 83576, suprafață 1037 mp, tronson 4 de la str. Florilor până la str. Scântea, C.F. 83563, nr. cadastral 83563, suprafață 880 mp.	
	str. General Cherchez -tronson 1 de la str. Înfrățirii la str. Lacu Rezi, C.F. 83553, nr. cadastral 83553, suprafață 4676 mp, tronson 2 de la str. Lacu Rezi la str. Mecanizatorilor, C.F. 83557, nr. cadastral 83557, suprafață 5128 mp. str. Moise Grozea tronson 1 de la drum exploatare la str. Înfrățirii, C.F. 83572, nr. cadastral 83572, suprafață 5214 mp, tronson 2 de la str. Înfrățirii la str. Lacu Rezi, C.F. 83581, nr. cadastral 83581, suprafață 5406 mp, tronson 3 de la str. Lacu Rezi la str. Mecanizatorilor, C.F. 83569, nr. cadastral 83569, suprafață 4232 mp.	
Străzi în intravilanul localităților:	str. Grigore Ignat - tronson 1 de la limita de N a intravilanului orașului Însurăței până la str. Înfrățirii, C.F. 83561, nr. cadastral 83561, suprafață 4873 mp, tronson 2 de la str. Înfrățirii la str. Lacu Rezi, C.F. 83558, nr. cadastral 83558, suprafață 5424 mp, tronson 3 de la str. Lacu Rezi la str. Mecanizatorilor, C.F. 83577, nr. cadastral 83577, suprafață 4981 mp.	În domeniul public al orașului Însurăței conform Hotărârii Consiliului Local nr. 36 din 26 mai 2010
-orașul Însurăței	str. Caporal Musat -tronson 1 între limita cu pasunca din T162, P 1263 și str. Înfrățirii, C.F. 90022, nr. cadastral 90022, suprafața 2825 mp, -tronson 2 de la str. Înfrățirii la str. Lacu Rezi, C.F. 90026, nr. cadastral 90026, suprafața 5078 mp, - tronson 3, de la str. Lacu Rezi la str. Mecanizatorilor, C.F. 90025, nr. cadastral 90025, suprafața 4976 mp.	asfaltat PNDI. II
Denumirea bunului	Elemente de identificare	Situația juridică actuală, denumire act proprietate sau alte acte doveditoare
	str. Ecaterina Teodoroiu- tronson 1 de la limita cu pășunca T 162, P 1263 până la str. Înfrățirii, C.F. 90028, nr. cadastral 90028, suprafață 1924 mp, - tronson 2 de la str. Înfrățirii la str. Lacu Rezi, C.F. 90126, nr. cadastral 90126, suprafață 5390 mp, -tronson 3 de la str. Lacu Rezi la str. Mecanizatorilor, C.F. 90046, nr. cadastral 90046, suprafața 5235 mp.	asfaltat PNDL II
	str. Oituz-1170 m, asfaltată 1170 m	
	str. Mărăști-1080 m, asfaltată-1080 m	
	str. Mărășești-875 m, asfaltată-875 m	
	str. Mioriței-879 m, asfaltată 879 m 2016	
	str. Primăverii-1035 m, asfaltată-1035 m 2016	
	str. Libertății-900 m, asfaltată-900 m 2016	asfaltat PNDL I
	str. Stadionului-790 m, asfaltată-790 m 2016	

	str. Tineretului-905 m, asfaltată 2016	
	str. Școala Veche-1520 m, asfaltată	
	str. Păcii - 1570 m, asfaltată - 1570m	
	str. Victoriei - 1510 m, asfaltată 1510 m	
	str.Independenței-1565 m, asfaltată-1565 m	
	str. Unirii-1500 m, asfaltată-1500 m	asfaltat PNDL II
	str. Distilărici-1170 m, pietruită-520 m, asfaltată-650 m	
	str. Agricultorilor -tronson 1 de la limita cu pășunea T135/3 până la DJ 203, C.FR. 89990, nr. cadastral 89990, suprafață 6203 mp.	
	str. Vișoara - tronson 1 de la str. N. Balcescu pana la str. Alecu Russo, CF. 83550, nr. cadastral 83550, suprafața 1028 mp, tronson 2 de la str. Alecu Russo la str. D. Bolintineanu, CF. 83544, nr. cadastral 83544, suprafața 1008 mp, tronson 3 de la str. D. Bolintineanu la str. A.I. Cuza, CF. 83549, nr. cadastral 83549, suprafața 1070 mp, tronson 4 de la str. A.I.Cuza la str. M. Kogalniceanu, CF. 83545, nr. cadastral 83545, suprafața 1103 mp(1003 mp din acte), tronson 5 de la str. M. Kogalniceanu pana la str. V. Alecsandri, CI 83548, nr. cadastral 83548, suprafața 1102 mp, tronson 6 de la str. V.Alecsandri la str. N. Grigorescu, CF. 83546, nr. cadastral 83549, suprafața 1085 mp, tronson 7 de la atr. N. Balcescu la limita cu pasunea din T 136/3 a intravilanului oraș Însuratei, CF 90079, nr. cadastral 90079, suprafața 5611 mp.	
Denumirea bunului	Elemente de identificare	Situația juridică actuală, denumire act proprietate sau alte acte doveditoare
	str. Mihai Viteazul- tronson 1 de la str. N.Balcescu pana la str. Alecu Russo, CF. 83571, nr. cadastral 83571, suprafața 1036 mp, tronson 3 de la str. D.Bolintineanu la str. A.I.Cuza, CF. 83565, nr. cadastral 83565, suprafața 1070 mp, tronson 4 de la str. A.I.Cuza la str. M. Kogalniceanu, CF. 83570, nr. cadastral 83570, suprafața 1090 mp, tronson 5 de la str. M. Kogalniceanu la str. V. Alecsandri, CF. 83567, nr. cadastral 83567, suprafața 1042 mp, tronson 6 de la str. V.Alecsandri pana la str. N. Grigorescu, CF. 83580, nr. cadastral 83580, suprafața 975 mp, tronson 7 de la str. N.Balcescu la limita de nord intravilan Îsuratei cu drum exploatare 870 și pasunea din T 136/3, suprafața 8580 mp.	

	str.Matei Basarab tronson 1 de la str. N. Balcescu la str. Alecu Russo, C.F. 83575, nr. cadastral 83575, suprafata 1011 mp, tronson 2 de la str. Alecu Russo la str. D. Bolintineanu, CF 83582, nr. cadastral 83582, suprafata 1106 mp, tronson 3 de la str. D. Bolintineanu pana la str. A.I.Cuza, CF. 83578, nr. cadastral 83578, suprafata 1100 mp, tronson 4 de la str. A.I.Cuza la str. M. Kogalniceanu, CF. 83573, nr. cadastral 83573, suprafata 1194 mp, tronson 5 de la str. M. Kogalniceanu la str. V. Alecsandri, CF. 83574, nr. cadastral 83574, suprafata 1166 mp, tronson 6 de la str. V. Alecsandri la str. N. Grigorescu, CF. 83583, nr. cadastral 83583, suprafata 1171 mp, tronson 7 de la str. N. Balcescu la str. Calmatuiului, C.F. 90087, nr. cadastral 90087, suprafata 8672 mp.	
	str. Vlaicu Vodă -tronson 1 de la str. N. Balcescu la str. A.I. Cuza, C.F. 83586, nr. cadastral 83586, suprafata 3832 mp, tronson 2 de la str. A.I. Cuza la str. M. Kogalniceanu, CF. 83547, nr. cadastral 83547, suprafata 939 mp, tronson 3 de la str. M. Kogalniceanu la str. V. Alecsandri, CF. 83543, nr. cadastral 83543, suprafata 859 mp, tronson 4 de la str. V. Alecsandri la str. N. Grigorescu, CF. 83535, nr. cadastral 83535, suprafata 883 mp, tronson 5 de la limita NV a intravilanului orasului Insuratei pana la DJ 203, C.F. 89991, nr. cadastral 89991, suprafata 6878 mp.	
	str. Cimpului - C.F. 83541 - nr. cadastral 83541, suprafata 4551 mp.	
	str. Călmățuiului, CF 90118, nr. cadastral 90118, suprafata 4833 mp.	
	str. Rândunicii - tronson 1 de la str. Vlaicu Voda tronson 5 la str. M Basarab tronson 7, C.F. 90044, nr. cadastral 90044, suprafata 2041 mp, - tronson 2 de la str. M. Basarab tronson 7 la str. M. Viteazul tronson 7, C.F. 90027, nr. cadastral 90027, suprafata 2504 mp, tronson 3 de la str. M. Viteazul tronson 7 la limita cu pasunea din T 136/3 intravilan oras Insuratei, CF 90120, nr. cadastral 90120, suprafata 1044 mp	
Denumirea bunului	Elemente de identificare	Situatia juridică actuală, denumire act proprietate sau alte acte doveditoare
	str. Berzei -tronson 1 de la str. Vlaicu Voda tronson 5 la str. M Basarab tronson 7, C.F. 90050, nr. cadastral 90050, suprafata 2248 mp, -tronson 2 de la str. M. Basarab tronson 7 la str. M. Viteazul tronson 7, C.F. 90121, nr. cadastral 90121, suprafata 2467 mp, - tronson 3 de la str. M. Viteazul tronson 7 la str. Viisoara tronson 7, C.F. 90049, nr. cadastral 90049, suprafata 2121 mp	
	str. Dropiei -tronson 1 de la str. Vlaicu Voda tronson 5 la str. M. Basarab tronson 7, C.F. 90040, nr. cadastral 90040, suprafata 2116 mp, - tronson 2 de la str. M. Basarab tronson 7 la str. M. Viteazul tronson 7, C.F.90048, nr. cadastral 90048, suprafata 2124 mp, - tronson 3 de la str. M. Viteazul tronson 7 la str. Viisoara tronson 7, C.F. 90039, nr. cadastral 90039, suprafata 2103 mp.	

<p>Străzi în intravilanul localităților: - orașul Însurăței</p>	<p>str. Avram Iancu - tronson 1 de la str. V. Voda tronson 5 la str. M.Basarab tronson 7 , C.F. 90119 , nr. cadastral 90119, suprafata 1914 mp, - tronson 2 de la str. M.Basarab tronson 7 la str. M.Viteazul tronson 7, C.F. 90038, nr. cadastral 90038, suprafata 2207 mp, -tronson 3 de la str. M.Viteazul tronson 7 și str. Viisoara tronson 7, C.F. 90047, nr. cadastral 90047, suprafata 2336 mp, -tronson 4 de la str. Viisoara tronson 7 la limita cu pasunea din T 136/3, C.F. 90037, nr. cadastral 90037, suprafata 1182 mp</p> <p>str. Vlad Țepeș - tronson 1, - tronson 2 de la str. M. Basarab tronson 7 la str. M. Viteazul tronson 7, C.F. 90085, nr. cadastral 90085, suprafata 2146 mp, - tronson 3 de la str. M. Viteazul tronson 7 la strada Viisoara tronson 7, C.F. 90078, nr. cadastral 90078, suprafata 2241 mp, -tronson 4 de la str. Viisoara tronson 7 la limita cu pasunea T 136/3 intravilan, C.F. 90084, nr. cadastral 90084, suprafata 1819 mp.</p> <p>str. Ana Ipătescu - tronson 1 de la str. Vlaicu Voda tronson 5 la str. M. Basarab tronson 7, C.F. 90077, nr. cadastral 90077, suprafata 2111 mp, tronson 2 de la str. M. Basarab tronson 7 la str. M. Viteazul tronson 7, C.F. 90083, nr. cadastral 90083, suprafata 2813 mp, tronson 3 de la str. M. Viteazul tronson 7 la str. Viisoara tronson 7 C.F. 90076, nr. cadastral 90076, suprafata 2667 mp, tronson 4 de la str. Viisoara tronson 7 la strada Agricultorilor tronson 1, C.F. 90082, nr. cadastral 90082, suprafata 2612 mp.</p>	<p>În domeniul public al orașului Însurăței conform Hotărârii Consiliului Local nr. 36 din 26 mai 2010</p>
<p>Denumirea bunului</p>	<p>Elemente de identificare</p>	<p>Situația juridică actuală, denumire act proprietate sau alte acte doveditoare</p>
	<p>str. Nicolae Balcescu -1050 m asfaltata</p>	
	<p>str. Alceu Russo tronson 1 de la str. Vlaicu Voda la str. Agricultorilor, C.F. 83540, nr. cadastral 83540, suprafata 10570 mp, tronson 2 de la str. Agricultorilor la str. Distilariei, C.F. 83584, nr. cadastral 83584, suprafata 3315 mp,</p>	
	<p>str. Dinuțrie Bolintineanu tronson 1 de la str. Vlaicu Voda pana la str. Agricultorilor, C.F. 83542, nr. cadastral 83542, suprafata 10209 mp, tronson 2 de la str. Agricultorilor la str. Distilariei, C.F. 83534, nr. cadastral 83534, suprafata 3544 mp.</p> <p>str. Alexandra Ioan Cuza tronson 3 de la str. Distilariei la str. Scoala Veche, C.F. 83551, nr. cadastral 83551, suprafata 7347 mp.</p> <p>str. M. Kogălniceanu-1300 m, pietruită 1000 m, asfaltată-300 m</p> <p>str. Vasile Alecsandri-1300 m, pietruită-1300 m</p> <p>str. Nicolae Grigorescu-2400 m, pietruită-2400 m</p> <p>str. Lacu Rezi-3400 m, pietruită-1000 m, asfaltată-2400 m</p> <p>str. Intrăzării-2400 m, pietruită-2400 m</p> <p>str. Mecanizatorilor-3500 m, pietruită-3500 m</p> <p>str. Industriei-600 m, asfaltată-600 m</p> <p>str. Scanteia-1100 m, pietruită -1100 m</p> <p>str.Șoseaua Șoseaua Brăilei-1000 m, asfaltată -1000 m</p>	

	str. Nicolae Iorga-950 m, asfaltată-950 m	valoare integrala covor asfaltic
- sat Măru Roșu	lungime 2 km, asfaltate 300 m, pietruite 1700 m	
- sat Lacu Rezii	lungime 4 km, asfaltate 900 m, pietruite 3100 m	
- cartier Dropia	lungime 2 km, asfaltate 1800 m, pietruite 200 m	
- sat Valca Călmățui	lungime 2 km, din pământ 2000 m	
Pod peste canalul de aducțiune apă irigații	Amplasament peste canalul de aducțiune apă, Situat la 945 ml de DF 584, vecinătăți - N- tarla 144, 145 S - tarla 150 teren arabil, E ; V canalul de aducțiune	În domeniul public al orașului Însurăței conform Hotărârii Consiliului Local nr. 23 din 28 aprilie 2016. Construit în baza O.G. 7/2006
Denumirea bunului	Elemente de identificare	Situația juridică actuală, denumire act proprietate sau alte acte doveditoare
Stadionul orașenesc "Mihail Alexandru Însurăței"	Amplasament - str. Lacu Rezi, nr. 27A, Cvartal 127, Parcela 1762, nr.C.F. 86977, nr. cadastral 86977, clădire C1 vestiare, dusuri, sala sedinta, 1 nivel, suprafata construita la sol 147 mp, constrita desfasurata 147 mp, din caramida edificata in 2001, nr. cadastral 86977-C1, cladire C2 grup sanitar, 1 nivel, suprafata construita la sol 6 mp, suprafata desfasurata 6 mp, edificat in 2001 din caramida, cladire C3 -Tribuna stadion cu copertina, 1 nivel, suprafata construita la sol 173 mp, structura metalica pe cadre si scame PVC (400 buc), Puț forat, Electropompa sumersibila tip Grund fos - 4 mc/h, Împrejmuire stadion (gard din placi de beton)	În domeniul public al orașului Însurăței conform Hotărârii Consiliului Local nr. 36 din 26 mai 2010
Piața agro-alimentară și târg orașenesc Însurăței	Amplasament-str. Lacu Rezii, nr.25 Cvartal 86, Parcela 989/2, vecinătăți N-Anexa școala, S-str. Lacu Rezi, E- bloc B5, V-str. Victoriei, nr. CF 86972/2020, nr. cadastral 86972, suprafata construită la sol - 1283 mp, construita desfasurata 1283 mp pe 1 nivel, perete pe 3 laturi , zidarie din caramida GVC cu centuri din beton armat si stalpi metalici , cu tamplarie PVC cu geam termopan si acoperis din policarbonat modernizată în 2012	În domeniul public al orașului Însurăței conform Hotărârii Consiliului Local nr. 36 din 26 mai 2010
Casa de cultura și Monumentul Eroilor	Amplasament - Însurăței, str. SOS. Brailei, nr. 21, CV. 85, P. 968, Suprafata construita 538 mp, din care: C1 - casa de cultura- 523 mp, din caramida in anul 1957, C2 - monumentul eroilor- 15 mp, in anul 2005, din marmura cu soclu din beton armat placat cu marmura, nr. CF. 81840/2021, nr. cadastral 81840- C1 si 81840-C2	În domeniul public al orașului Însurăței conform Hotărârii Consiliului Local nr. 36 din 26 mai 2010
Denumirea bunului	Elemente de identificare	Situația juridică actuală, denumire act proprietate sau alte acte doveditoare
Cimitir orașenesc Însurăței (împrejmuire și teren)	Amplasament-str. Mecanizatorilor, nr.2, CV. 129, P. 1771/1, suprafata teren din acte - 24 000 mp, suprafata de teren masurata 20620 mp, nr. C.F. 86987/2020, nr. cadastral 86987, vecinătăți N-str. Mecanizatorilor, S - teren primărie, E - cimitir, V - teren arabil, Împrejmuire cimitir (gard din placi de beton)	În domeniul public al orașului Însurăței conform Hotărârii Consiliului Local nr. 36 din 26 mai 2010

Târg en- gross Însurăței	Amplasament-str: SOS. Brailei, nr. 2D și nr. 2E cu nr. cadastral 83494, suprafața totala teren - 14595 mp, din care primăria 12595 mp și Bulrom 2000 mp, Cvartal 154, Parcela 1096/5, primăria CV 154, parcela 1096/5/2 și Bulrom CV 154, parcela 1096/5/1, vecinătăți N-teren Expur SA, S- canal aducțiune, V- DE 584, E- teren arabil, Împrejurire gard plasă sudată.	În domeniul public al orașului Însurăței conform Hotărârii Consiliului Local nr. 23 din 28 aprilie 2016
Camera frigorifică	Cvartal 134, parcela 849, Suprafață construită 10 mp	În domeniul public al orașului Însurăței conform Hotărârii Consiliului Local nr. 23 din 28 aprilie 2016
Punct termic	Amplasament - extravilan în partea de nord a localității lângă abator, cvartal 73, parcela 702/1, suprafața totala 950 mp, suprafața construita 127 mp	
Stație colectare deșeurii menajere	Amplasament - intravilan, Cvartal 161/1, parcela 1255, Număr cadastral - 8767 carte funciară 7499/2009	În domeniul public al orașului Însurăței conform Hotărârii Consiliului Local nr. 23 din 28 aprilie 2016
Clădire centrală termică	Amplasament - str. Școala Veche, nr. 20A, CV 85, Parcela 967/1, C.F. 83348, nr. cadastral 83348 - clădire C1 suprafața construita 312 mp, din boltari în 1974, parțial utilizată de CUP Dunarea SA Braila - 54 mp- val 62472 lei, clădire C2 - sopron edificat în 1974 - suprafața construita la sol 441 mp- structura pe stalpi din beton armat neînclisă	În domeniul public al orașului Însurăței conform Hotărârii Consiliului Local nr. 36 din 26 mai 2010
Parcuri de joacă	Amplasament parcul public și platoul casei de cultură	În domeniul public al orașului Însurăței conform Hotărârii Consiliului Local nr. 36 din 26 mai 2010
Parcări asfaltate	Suprafața totală- 1603 mp din care, 600 mp - Autogara 1 primărie, 446 mp - Stadion, 413 mp - Protoierie, 144 mp- Judecatorie	
Denumirea bunului	Elemente de identificare	Situația juridică actuală, denumire act proprietate sau alte acte doveditoare
Central civic amenajat 2019	DE 584 - 2,19 KM, tronsoane pavate cu granit pe ambele laturi începând de la intrare în parc până la supermarket Penny, respectiv de la intersecția cu DJ 203 până la str. Victoriei	
Parcări și accese centru	Amplasament spatele blocurilor B1, B2 și B4, grădina Ion Creangă și protoierie	
Parcări strada Tineretului zona parc	Amplasament strada Tineretului tronsoanel de la str. Lacu Rezi la DE 584	
Trotuare - lungime 5,672 km din care:	Total, din care:	În domeniul public al orașului Însurăței conform Hotărârii Consiliului Local nr. 23 din 28 aprilie 2016
	Trotuare pavate - 1,100 km	
	Trotuare asfaltate - 3,452 km	
	Trotuare betonate - 1,120 km	

	astfel: DJ 203 - 1,40 KM, DE 584 - 2,19 KM, DC 21 - 1,40 KM str. Tineretului - 0,230 km, str. Lacu Rezii - 0,452 km	
Stație de tratare, clorinare, defezizare (nr.inv.208011200001)	Amplasament -str. Distilariei, nr. 29, CV 61, P 546, nr. C.F. 87004/2020, nr. cadastral 87004, 2 grupuri x 120 mc/ora pentru spalare filtre, C1- stație tratare și defezizare construita din caramida, 1 nivel, suprafata construita la sol 137 mp, Capacitate - 500 mc Amplasament -str. Distilariei, nr. 29, CV 61, P 546, nr. C.F. 87004/2020, nr. cadastral 87004, Clădire stație de pompare și 4 electropompe, suprafata construita 893 mp, din care: C2 - stație pompare construit din caramida, 2 niveluri- parter și subsol, suprafata construita la sol 63 mp și suprafata construita desfasurata 126 mp, C3 rezervor din beton armat suprafata construita 400 mp, C4 - rezervor metalic captusit cu membrana de cauciuc edificat 2015, suprafata construita 430 mp, Capacitate - 50 l/sec, Debit - 400 mc/h, Numar clapeti - 12 buc, Rezervor din beton armat capacitate 2500 mc	În domeniul public al orașului Însurăței conform Hotărârii Consiliului Local nr. 36 din 26 mai 2010
Denumirea bunului	Elemente de identificare	Situația juridică actuală, denumire act proprietate sau alte acte doveditoare
Camion din beton armat	Amplasament gospodaria de apa Insuratei, Camion citire clor rezidual	
Platforma din beton pentru acces in incinta Gosp.de Apa, trotuar	Amplasament gospodaria de apa Insuratei,	

Denumirea bunului	Elemente de identificare	Situația juridică actuală, denumire act proprietate sau alte acte doveditoare
Bazin de apa	Amplasat la gospodaria de apa Insuratei, semiingropat, volumul= 2500 mc, diametrul - 20 m, structura din beton armat pretensionat, capac din beton armat prefabricat	
Cladire stație pompare nr.inv. 208011500001)	Amplasata la gospodaria de apa Insuratei, constructie din beton, dimensiuni 6,50 x 8,20 m, reabilitata in 2014, cuprinde: refacere tencuiei plafoane și pereti, refacere pardoseala, inlocuire scara metalica, balustrade, constructie postament pompe	
Cladire adiacenta centrala termica Insuratei	Situata in zona centrala a orasului, intre blocurile de locuinte A2-A3-A4, constrita den beton, suprafata = 54 mp	
Denumirea bunului	Elemente de identificare	Situația juridică actuală, denumire act proprietate sau alte acte doveditoare
Put forat 1 (nr.inv.208011100001)	Amplasare T 135, P 851/1, Q optim exploatabil - 9,17 l/s, D put - 200 mm, adanc - 31,70 m, include lucrari de reabilitare foraj 1/1, reabilitare cabina existenta la put forat F1, amenajare teren, spatiu verde, platforme din macadam	
Put forat 2 (nr.inv.208011100004)	Amplasare T 135, P 851/1, Q optim exploatabil = 8,33 l/s, D put - 200 mm, adanc. = 32,30 m, include lucrari de	

	reabilitare foraj F2, reabilitare cabina existenta la put forat F2, amenajare teren, spatiu verde, platforme din macadam	
Put forat 4 (nr.inv.20801110009)	Amplasare T 135, P 851/1, Q optim exploatabil = 9,17 l/s, D put = 200 mm, adanc = 50 m, include lucrari de reabilitare foraj F4, reabilitare cabina existenta la put forat F4, amenajare teren, spatiu verde, platforme din macadam	
Put forat 5 (nr.inv.20801110012)	Amplasare T 135, P 851/1, Include lucrari de repunere in functiune foraj F5, executie cabina put forat F5, amenajare teren, spatiu verde, executie scari acces - din beton, platforme din macadam	
Put forat 6 (nr.inv.20801110014)	Amplasare T 135, P 851/1, Include lucrari de reabilitare foraj F6, reabilitare cabina existenta la put forat F6, amenajare teren, spatiu verde, platforme din macadam	
Put forat 7 (nr.inv.20801110014)	Amplasare T 135, P 851/1, Q optim exploatabil = 9,17 l/s, D put = 200 mm, adanc. = 50,00 m, include lucrari de reabilitare foraj F7, reabilitare cabina existenta la put forat F7, amenajare teren, spatiu verde, executie scari acces - din beton, platforme din macadam, platforme din beton	
Denumirea bunului	Elemente de identificare	Situatia juridica actuala, denumire act proprietate sau alte acte doveditoare
Statie de pompare apă sat Lacu Rezii	Amplasament - sat Lacu Rezii, strada Livezii, nr. 31, CV6, P 88/1, nr. C:F: 86978/2020, nr. cadastral 86978, suprafata construita la sol si desfasurata 44 mp din 2001, edificata din caramida pe 1 nivel, Clădire stație de pompare si 2 electropompe Rovatti și 1 Grundfos, Electropompa sumersibila tip JAR - 4, Debit - 4 mc/h	În domeniul public al orașului Inșurăței conform Hotărârii Consiliului Local nr. 36 din 26 mai 2010
Put forat	amplasat la gospodaria de apa Lacu Rezii, diametru put = 200 mm, adancime = 60 m	
Cabină stație de repompare	Amplasament oras Inșuratei, strada Spicului c/c strada Lacu Rezi, apartine de gospodaria de apa Maru Rosu - Statia de pompare, construita din panouri metalice 3x3x2,5 m	În domeniul public al orașului Inșurăței conform Hotărârii Consiliului Local nr. 28 din 28 aprilie 2016
Denumirea bunului	Elemente de identificare	Situatia juridica actuala, denumire act proprietate sau alte acte doveditoare
Grup de pompare	Amplasament oras Inșuratei, strada Spicului c/c strada Lacu Rezi, apartine de gospodaria de apa Maru Rosu - Statia de pompare,	
Împrejmuire metalică	Amplasament oras Inșuratei, strada Spicului c/c strada Lacu Rezi, apartine de gospodaria de apa Maru Rosu - Statia de pompare, edificata din plasa sudata 5x3 m, stalpi metalici, h= 2,5 m	
Rețea de distribuție sat Măru Roșu	Amplasament străzi din interiorul localității, Conducta din PLUD, diametrul 50 mm = 255 ml, diametrul 63 mm = 946 ml, lungimea totala = 1201 ml	În domeniul public al orașului Inșurăței conform Hotărârii Consiliului Local

		nr. 28 din 28 aprilie 2016
Denumirea bunului	Elemente de identificare	Situația juridică actuală, denumire act proprietate sau alte acte doveditoare
Construcție stație de pompare ape uzate - S.P.A.U.	Amplasament intravilanul orașului Insuratei, Construcție rectangulară din beton armat cu următoarele caracteristici: -Pereti din beton armat cu gros.25cm; -Radier din beton armat cu gros.30cm; -Placa la cota +0,75 cu gros.15cm, rigidizată cu grinzi; -Perna de balast. Construcția are 2 compartimente: -Camera umedă (2,50x2,55)m și h=3,0m; -Camera uscată (1,80x2,55)m și h= 1,80m.	
Camion decantor	Amplasament - intravilanul orașului Insuratei la Stația de pompare ape uzate, din beton armat	
Denumirea bunului	Elemente de identificare	Situația juridică actuală, denumire act proprietate sau alte acte doveditoare
Împrejmuire	Amplasament - intravilanul orașului Insuratei la Stația de pompare ape uzate, panouri de sarma zincată montate pe stalpi metalici fixați în fundații de beton	
Poarta nouă	Amplasament - intravilanul orașului Insuratei la Stația de pompare ape uzate, pentru acces auto și pietonal	
Construcție hală pretratere mecanică	Amplasament - intravilanul orașului Insuratei, stația de epurare ape uzate, tronson hală pretratere mecanică, structura mixtă din beton și oțel laminat cu dimensi.28,7m x 10,7m, regim de înălțime parter înalt, încălțarea interioară, fundații continue din b.a. cu acoperiș din panouri sandwich prevăzute cu izolare termică din poliuretan; componenta acoperiș	
Stavilar 500x500 (perete) by-pass	Amplasament - intravilanul orașului Insuratei, stația de epurare ape uzate, tronson hală pretratere mecanică, tip Cfvm-004, Stavilar by-pass SEAU, acționat manual	
Denumirea bunului	Elemente de identificare	Situația juridică actuală, denumire act proprietate sau alte acte doveditoare
Construcție camion	Amplasament - intravilanul orașului Insuratei, stația de epurare ape uzate, Camion din beton armat, 1,75m x 1,20m, l= 1,52m, cu capac din beton cu o gros.de 20cm	
Construcție camera de distribuție apă uzată	Amplasament - intravilanul orașului Insuratei, stația de epurare ape uzate, Camion din beton, dotat cu gratare, trepte, balustrade metalice	
Stavilar	Amplasament - intravilanul orașului Insuratei, stația de epurare ape uzate, camera de distribuție apă uzată către bazinele biologice, perete Decantor primar	

Stavilar	Amplasament - intravilanul orasului Insuratei, statia de epurare ape uzate, camera de distributie apa uzata catre bazinele biologice, perete Decantor primar	
Denumirea bunului	Elemente de identificare	Situatia juridică actuală, denumire act proprietate sau alte acte doveditoare
Construcție decantor A	Amplasament - intravilanul orasului Insuratei, statia de epurare ape uzate, decantoare primare orizontale radiale, Camin cilindric din beton, semiingropat (1,8m peste cota terenului), dotat cu gratare, trepte, balustrade metalice (inclusiv lucrari mecanice = Pod raclor). Decantor primar circular din beton, ingropat, H-1,8m peste cota terenului, prevazut cu scari acces, platforma, bare de sustinere	
Pod raclor	Amplasament - intravilanul orasului Insuratei, statia de epurare ape uzate, decantoare primare orizontale radiale, Camin cilindric din beton, semiingropat inclusiv lucrari mecanice = Pod raclor)	
Construcție decantor B	Amplasament - intravilanul orasului Insuratei, statia de epurare ape uzate, decantoare primare orizontale radiale, Camin cilindric din beton, semiingropat (1,8m peste cota terenului), dotat cu gratare, trepte, balustrade metalice (inclusiv lucrari mecanice = Pod raclor). Decantor primar circular din beton, ingropat, H-1,8m peste cota terenului, prevazut cu scari acces, platforma, bare de sustinere	
Pod raclor	Amplasament - intravilanul orasului Insuratei, statia de epurare ape uzate, decantoare primare orizontale radiale, Camin cilindric din beton, semiingropat inclusiv lucrari mecanice = Pod raclor)	
Construcție bazin de defosforizare biologica	Amplasament - intravilanul orasului Insuratei, statia de epurare ape uzate, Depozit semiingropat, din b.a. cu LxI-36,6mx27,8m, H-5,5m, din care 4,2 sub cota terenului	
Stavilar perete Bazin aerare	Amplasament - intravilanul orasului Insuratei, statia de epurare ape uzate, bazin defosforizare biologica, Tip Cfvm-004	
Stavilar - perete Bazin aerare	Amplasament - intravilanul orasului Insuratei, statia de epurare ape uzate, bazin defosforizare biologica, Tip Cfvm-004	
Bazin aerare biologica	Amplasament - intravilanul orasului Insuratei, statia de epurare ape uzate, Bazine de aerare/biologie pentru nitrificare/denitrificare	
Camera de colectare si distributie catre decantoarele secundare	Amplasament - intravilanul orasului Insuratei, statia de epurare ape uzate, Bazine de aerare/biologie pentru nitrificare/denitrificare	
Stavilar 350x350 (Perete) (Tesire Bazin Aerare)	Amplasament - intravilanul orasului Insuratei, statia de epurare ape uzate, Bazine de aerare/biologie pentru nitrificare/denitrificare, Tip Cfvm-004 6270063	
Stavilar 350x350 (Perete) (Tesire Bazin Aerare)	Amplasament - intravilanul orasului Insuratei, statia de epurare ape uzate, Bazine de aerare/biologie pentru nitrificare/denitrificare, Tip Cfvm-004 6270063	
Denumirea bunului	Elemente de identificare	Situatia juridică actuală, denumire act proprietate sau alte acte doveditoare

Construcție stație	Amplasament - intravilanul orașului Insuratei, stația de epurare ape uzate, Stația suflantelor pentru Bazinele de aerare	
Construcție decantor A	Amplasament - intravilanul orașului Insuratei, stația de epurare ape uzate, Construcție îngropată, terenul se află la 0,90 m sub cota superioară a zidurilor perimetrali din beton, vas cilindric cu D.int. 14,00m, înconjurat de un canal în partea interioară. Radierul are o înclinare de 12%. Cu Dext=0,85m se află un cilindru central de 30 cm gros ce adaposteste conducta de intrare în depozit. În centru se află un recipient de colectare a cărui adâncime maximă, respectiv față superioară a zidurilor exterioare, este de 5,80m.	
Construcție bazin stocare	Amplasament - intravilanul orașului Insuratei, stația de epurare ape uzate, Recipient cilindric din beton armat, îngropat la 1 m adâncime de la cota terenului, cu D=6m și H=5,90m	
Denumirea bunului	Elemente de identificare	Situația juridică actuală, denumire act proprietate sau alte acte doveditoare
Construcție decantor B	Amplasament - intravilanul orașului Insuratei, stația de epurare ape uzate, Construcție îngropată, terenul se află la 0,90 m sub cota superioară a zidurilor perimetrali din beton, vas cilindric cu D.int.=14,00m, înconjurat de un canal în partea interioară. Radierul are o înclinare de 12%. Cu Dext=0,85m se află un cilindru central de 30 cm gros ce adaposteste conducta de intrare în depozit. În centru se află un recipient de colectare a cărui adâncime maximă, respectiv față superioară a zidurilor exterioare, este de 5,80m.	
Construcție camin masurare efluent	Amplasament - intravilanul orașului Insuratei, stația de epurare ape uzate, Camin din beton armat	
Denumirea bunului	Elemente de identificare	Situația juridică actuală, denumire act proprietate sau alte acte doveditoare
Construcție bazin stocare și pompare grasimi și spuma	Amplasament - intravilanul orașului Insuratei, stația de epurare ape uzate, Bazin aferent decantoarelor primare radiale	
Construcție bazin stocare și pompare grasimi și spuma	Amplasament - intravilanul orașului Insuratei, stația de epurare ape uzate, Bazin aferent decantoarelor secundare	
Construcție stație de namol (Bazin namol prima)	Amplasament - intravilanul orașului Insuratei, stația de epurare ape uzate, Construcție rectangulară din b.a. cu grosimea peretilor de 30cm și înălțimea de 4,80m.	
Denumirea bunului	Elemente de identificare	Situația juridică actuală, denumire act proprietate sau alte acte doveditoare
Construcție stație pompare apă influent	Amplasament - intravilanul orașului Insuratei, stația de epurare ape uzate, Construcție din b.a., semiîngropată,	

	situata in Hala de pretratare, prevazuta cu gratare din otel galvanizat si cu balustrade.	
Constructie static pompe namol de recirculare si in exces	Amplasament - intravilanul orasului Insuratei, statia de epurare ape uzate, Constructie din b.a., ingropata, 5,9m x 5,85m si inaltimea de 6,3m	
Constructie bazin stocare namol primar (ingrosator)	Amplasament - intravilanul orasului Insuratei, statia de epurare ape uzate, Recipient cilindric din beton, ingropat la 1m adancime de cota terenului, realizat din b.a., cu dimensiuni in plan: 36,6m x 27,8m, inaltime totala 5,50m (4.50m la suprafata), Dn=6m, V=101,80mc	
Constructie static ingrosare namol primar si in exces si deshidratare namol fermentat	Amplasament - intravilanul orasului Insuratei, statia de epurare ape uzate, Cladirea administrativa are forma patrata, de 400mp (20 x 20mp)realizata ca structura din: placa din beton armat cu o grosime de 0,20m, stalpi dreptunghiulari din beton armat de 0,45 x 045 mp, fundatie directa pe baza de suporturi si placa de fundatie. Inchiderea exterioara este din BCA si polistiren pentru izolatia. Acoperisul este din structura de lemn cu tabla zincata in patru ape. Cladirea are urmatoarele incaperi: hala control, laborator, vestiar, camera deshidratare, atelier, magazie, camera suflantelor, camera tablourii electrice, camera cazan, camera compresor gaz, grup sanitar, coridoare si holuri.	
Denumirea bunului	Elemente de identificare	Situatia juridica actuala, denumire act proprietate sau alte acte doveditoare
Constructie hala depozitare namol deshidratat	Amplasament - intravilanul orasului Insuratei, statia de epurare ape uzate, Depozit de inmagazinare si depozitare a namolului,compus din 3 zone de 15,15 x 9m, prevazut cu canalizare interna, acoperit cu structuri prefabricate metalice acoperite cu tabla	
Denumirea bunului	Elemente de identificare	Situatia juridica actuala, denumire act proprietate sau alte acte doveditoare
Grădinița nr. 1 Însurăței	Amplasament Cvartal 118, parcela 1504, str. Înfățirii, nr. 32, vecinătăți N - str. Infratirii S, E, V - proprietate privată, Construită din caramidă cu sămburi și centuri din beton armat, acoperită cu tablă, nr. cadastral 90056, nr. carte funciara 90056-cl, suprafața construită la sol - 366 mp, suprafața construită desfășurată 366 mp, edificată în anul 1964, reabilitată și extinsă în anul 2010	În domeniul public al orașului Insurăței conform Hotărârii Consiliului Local nr. 36 din 26 mai 2010
Grădinița nr. 2 Însurăței	Amplasament Cvartal 60, parcela 542/1 - strada Agricultorilor, nr.14, vecinătăți N, S, E - proprietate privată, V - str. Agricultorilor, suprafața construită la sol: 204 mp, suprafața construită desfășurată 204 mp, edificată în anul 1972, reabilitată și extinsă în anul 2014, din caramidă, nr. C.F. 87003/2020, nr. cadastral 87003	În domeniul public al orașului Insurăței conform Hotărârii Consiliului Local nr. 36 din 26 mai 2010
Cladire cu alta destinatie de uz sau de interes public (fosta grădinița nr. 3 Însurăței)	Amplasament -Cvartal 80, Parcela 866, str. Nicolae Iorga, nr. 11, Insuratei, vecinătăți N, E, V - proprietate privată, S - str. Nicolae Iorga, nr.CF 87019/2021, nr. cadastral 87019, suprafața construită - 250 mp, suprafața construita	În domeniul public al orașului Insurăței conform Hotărârii

	desfasurata 250 mp, 1 nivel, construită din cărămidă, acoperită cu tablă, edificată în anul 1964	Consiliului Local nr. 36 din 26 mai 2010, schimbat destinația prin HCL nr.42/30.05.2022.
Sediul Serviciului Public Comunitar Local de Evidenta Persoanelor (fosta grădinița nr.4 Însurăței)	Amplasament -Cvartal 94, Parcela 1174/2, nr. C.F. 86981/2020, nr. cadastral 86981- C1, str. Șoseaua Șoseaua Brăilei, nr. 13, vecinătăți N - Trezorerie, S - Parchet, E - str. Șoseaua Brăilei, V - proprietate privată, suprafața construită la sol - 1 nivel - 185 mp, suprafața construită desfasurata - 185 mp, edificată în anul 1959 din cărămidă, acoperită cu tablă, reabilitată în anul 2019	În domeniul public al orașului Însurăței conform Hotărârii Consiliului Local nr. 36 din 26 mai 2010, schimbat destinația prin HCL nr.42/30.05.2022.
Grădinița sat Lacu Rezii	Amplasament -sat Lacu Rezii, str. Livezii, nr. 33, CV. 6, P. 88, nr. C.F. 82832, Nr. cadastral 83832-C1, vecinătăți N - proprietate privată S, E - strada, V - teren primărie, construită din cărămidă în anul 1960, acoperită cu tablă, reabilitată și extinsă în 2019, suprafața construită la sol -231 mp, suprafața desfasurata - 231 mp	În domeniul public al orașului Însurăței conform Hotărârii Consiliului Local nr. 36 din 26 mai 2010
Grădinița Ion Creanga	Amplasament-str. Tineretului, nr. 23, Cv 85, P 963, nr. CF 82168/2020, nr. cadastral 82168, vecinătăți N-proprietate privată, S-bloc B2, E-str. Tineretului, V-proprietate privată,	
Denumirea bunului	Elemente de identificare	Situația juridică actuală, denumire act proprietate sau alte acte doveditoare
Clădire Campus școlar	Amplasament Cvartal 86, Parcela 988/1- nr. CF. 82838, nr. cadastral 82838 și P 988/2, nr. C.F. 83352/2020, nr. Cadastral 83352, suprafața teren măsurata - 2850 mp,	
Școala Gimnazială cu clasele I-VIII nr. 1 Însurăței	Amplasament - str. Lacu Rezii, nr. 92, CV 139, P 2005. Nr. C.F. 79255/2019, Nr. cadastral 3754, vecinătăți N - str. Lacu Rezii, S,V - proprietate privată,V - str. Mărăști, suprafața construită - 1125 mp, din care C1 - școala -1017 mp, C2 - magazie -73 mp, wc- C3- 35 mp, construită din cărămidă, acoperită cu tablă modernizată în 2011	În domeniul public al orașului Însurăței conform Hotărârii Consiliului Local nr. 36 din 26 mai 2010
Sală de sport Școala nr. 1 Însurăței	Amplasament -str. Lacu Rezi, nr. 92, vecinătăți: S - proprietate privată, N - clădire școală, E - proprietate privată, V - strada Mărăști, suprafața construită 572 mp	Protocol de predare - primire de la CNI nr. 4093/26.06.2012
Școala Gimnazială cu clasele I-VIII nr. 2 Însurăței+anexa director Însurăței	Amplasament - str. Nicolae Bălcescu, nr. 5, CV 31, P 259, Nr. C.F. 79256/2019, Nr. cadastral 3733, vecinătăți N - str. Ana Ipatescu, S - str. Nicolae Bălcescu, E - proprietate privată, V - str. Matei Basarab, suprafața construită - 916 mp, din care C1 - școala - 752 mp, C2 - locuința de serviciu- 85 mp, C3 -magazie- 49 mp, C4 -WC -30 mp, clădire din cărămidă, acoperită cu tablă modernizată în 2011	În domeniul public al orașului Însurăței conform Hotărârii Consiliului Local nr. 36 din 26 mai 2010
Liceul Tehnologic - Nicolae Titulescu Însurăței	Amplasament - str. Lacu Rezii, nr. 38, CV 132, P. 1795, Nr. CF. 82875/2017, nr. cadastral 82875 -C1, C2,C3, C4, vecinătăți: N - str. Lacu Rezii, S - dispensar orasenesc, E - str. Tineretului, V - biserică, suprafața construită la sol - 867 mp, suprafața desfasurata construita 1444 mp, din care: C1 -	În domeniul public al orașului Însurăței conform Hotărârii Consiliului Local

	liceul 2 nivele p+1, suprafața construită la sol 577 mp, desfășurată 1154 mp, C2 - anexa - suprafața construită 72 mp, C3 - anexa ateliere - suprafața construită 203 mp, C4-WC suprafața construită 15 mp, clădiri din cărămidă edificate în anul 1954, reabilitate în 2019	nr. 36 din 26 mai 2010
Clădire sală de sport Liceul Tehnologic Nicolae Titulescu	Amplasament - str. Lacu Rezii, nr. 38, CV 132, P. 1795, Nr. CF. 82875, nr. cadastral 82875 -C5, Construcție din panouri sandwich tablă termoizolată edificată în 2004, reabilitată în 2021, suprafața construită la sol - 1102 mp, suprafața construită desfășurată 1102 mp.	Protocol de predare - primire nr. 4201/02.06.2005
Grup sanitar liceul tehnologic	Amplasament - str. Lacu Rezii, nr. 38, CV 132, P. 1795, construcție P+1, suprafața construită la sol 118 mp, suprafața desfășurată 236 mp	
Denumirea bunului	Elemente de identificare	Situația juridică actuală, denumire act proprietate sau alte acte doveditoare
Școala Anexă Liceul Tehnologic - Nicolae Titulescu	Amplasament - str. școala Veche, nr. 9, CV 86, P 988, Nr. C.F. 87005/2020, Nr. cadastral 87005, vecinătăți N - proprietate privată, S- teren primărie, E - str. Școala Veche, V- str. Victoriei, suprafața construită - 486 mp, din care: C1 -școala -400 mp edificată în anul 1905 și reabilitată în 2005, C2 - centrala termică an 2005- 23 mp, C3 - grup sanitar an 2005-63 mp, clădire din cărămidă, acoperită cu tablă	În domeniul public al orașului Însurăței conform Hotărârii Consiliului Local nr. 36 din 26 mai 2010
Camionul Cultural sat Lacu Rezii (inclusiv fosta școala sat Lacu Rezii)	Amplasament - sat Lacu Rezii, str. Livezii, nr. 32, CV. 12, P. 165, nr. CF 86991/2020, nr. cadastral 86991, vecinătăți: N, E - strada, V - biserica, S - proprietate privată, suprafața construită la sol și suprafața desfășurată- 215 mp, din care: C1 - Școala și Camionul Cultural sat Lacu Rezii- suprafața construită și desfășurată -207 mp, C2 -grup sanitar -suprafața construită și desfășurată 8 mp, construcții din cărămidă, acoperită cu tablă, edificate în 1910 și modernizate în 2007	În domeniul public al orașului Însurăței conform Hotărârii Consiliului Local nr. 36 din 26 mai 2010, schimbat destinația prin HCL nr.42/30.05.2022
Clădire locuința socială Maru Roșu (fosta școala sat Măru Roșu)	Amplasament - sat. Măru Roșu, CV 4, P 44, str. Lalelelor, nr. 11, nr.C.F. 86994/2020, nr. Cadastral 86994, vecinătăți N, S, V - proprietate privată, E - stradă, construită din cărămidă în anul 1970, acoperită cu tablă, suprafața construită la sol - 92 mp suprafața construită desfășurată 92 mp.	În domeniul public al orașului Însurăței conform Hotărârii Consiliului Local nr. 36 din 26 mai 2010, schimbat destinația prin HCL nr.42/30.05.2022
Dispensar orășenesc Însurăței	Amplasament - str. Tineretului, nr. 19, Însurăței, vecinătăți: N - Liceul tehnologic, S - proprietate privată, E - str. Tineretului, V - primărie, suprafața construită - 560 mp, 1 nivel, clădire din cărămidă, acoperită cu tablă; edificat în 1960 modernizat în 2011, Cvartal 132, Parcela 1794, nr. CF. 90024/2021, nr. cadastral 90024-C1	În domeniul public al orașului Însurăței conform Hotărârii Consiliului Local nr. 36 din 26 mai 2010
Autogara Însurăței	Amplasament-str. Șoseana Brăilei, nr. 32, vecinătăți N- strada, S, E - proprietate privată, V - str. Șos. Brăilei, vecinătăți N-strada, S, E - proprietate privată, V - str. Șos. Brăilei, Parcela 1755, suprafața construită - 40 mp, clădire din cărămidă, acoperită cu tablă	În domeniul public al orașului Însurăței conform Hotărârii Consiliului Local

		nr. 36 din 26 mai 2010
Clădire sala de sedinte	Amplasament - str. Șoseaua Brăilei, nr. 18-Sediu administrativ, Cvartal 132, Parcela 1798, nr. CF. 83715/2019, nr. cadastral 83715-C3, C3- Suprafața construită- 184 mp, clădire din cărămidă, acoperită cu tablă, edificata în 1960, modernizată în 2021	
Denumirea bunului	Elemente de identificare	Situația juridică actuală, denumire act proprietate sau alte acte doveditoare
Centrul de zi Pinocchio - camin cazare tineri (fost internat fete)	Amplasament-str. Tineretului, nr. 23, Cv 85, P 963, nr. CF 82168/2020, nr. cadastral 82168-C1, vecinătăți N- proprietate privată, S-bloc B2, E-str. Tineretului, V- proprietate privată, suprafața construită la sol - 262 mp în anul 1904, reabilitată și extinsă în 2005, clădire din cărămidă, acoperită cu tablă	În domeniul public al orașului Însurăței conform Hotărârii Consiliului Local nr. 36 din 26 mai 2010
Clădire primărie + Consiliul Local oraș Însurăței	Amplasament - str. Șoseaua Brăilei, nr. 18-Sediul administrativ, vecinătăți N - anexa primărie, S - CEC, E - teren primărie, V-str. Șoseaua Brăilei, C1 -suprafața construită la sol - 155 mp, suprafața desfășurată 310 mp, 2 nivele P+1E, edificată 1960, C5 - clădire centrală termică - 21 mp 1 nivel, edificată în 2000, C6 - anexa intrare în fața - 7 mp 1 nivel, edificată în 1960, Cvartal 132, Parcela 1798, nr. CF 83715/2019, nr. cadastrale 83715-C1, 83715- C6, clădiri din cărămidă, acoperite cu tablă, modernizate 2019	În domeniul public al orașului Însurăței conform Hotărârii Consiliului Local nr. 36 din 26 mai 2010
Clădire Anexă primărie	Amplasament - str. Șoseaua Brăilei, nr. 18, la nord de sediul primăriei, vecinătăți N - bloc B3, S-clădire primărie, E- teren primărie, V-str. Șoseaua Brăilei, C2 clădirea anexa sediu primărie -suprafața construită - 150 mp, 1 nivel, edificată în 1960, C7 clădire centrală termică anexa sediu-suprafața construită la sol 6 mp, 1 nivel, edificată în 2000, Cvartal 132, Parcela 1798, nr. CF. 83715/2019, nr. cadastral 83715-C2, 83715-C7, clădire din cărămidă, acoperită cu tablă	În domeniul public al orașului Însurăței conform Hotărârii Consiliului Local nr. 36 din 26 mai 2010
Clădire birouri noi	Amplasament - str. Șoseaua Brăilei, nr. 18-Sediul administrativ, Cvartal 132, Parcela 1798, nr. CF. 83715/2019, nr. cadastral 83715-C4, C4- Suprafața construită- 90 mp- sediu administrativ, Clădire din BCA, acoperită cu tablă, edificată în 2015	Proces - verbal de recepție terminare lucrări nr. 13045/28.12.2015
WC caramida 2 cabine	Amplasament - str. Șoseaua Brăilei, nr. 18, Cvartal 132, Parcela 1798, nr. CF. 83715/2019, nr. cadastral 83715-C8, C8 - suprafața construită 13 mp, clădire din caramida, acoperită cu tablă, edificată în 1960, modernizată în 2015	
Sonde ape geotermale	Amplasament - raza administrativ teritorială a orașului Însurăței, Sonda nr. 1 - la nord de punctul termic, Tarla 135, parcela 851, Sonda nr. 2 - la vest de DF. 584 la circa 100 m, Tarla 112, parcela 778	În domeniul public al orașului Însurăței conform Hotărârii Consiliului Local nr. 36 din 26 mai 2010

Sala de festivitati Grivița Însurăței	Amplasament - str. Distilarici, nr.9, vecinătăți N-proprietate privată, S-teren primărie, E-str. Distilarici, V-teren primărie, suprafața construită - 740 mp, Cvartal 67, Parcela 643, clădire din cărămidă, acoperită cu tablă, E-str. Școala Veche	În domeniul public al orașului Însurăței conform Hotărârii Consiliului Local nr. 36 din 26 mai 2010
Denumirea bunului	Elemente de identificare	Situația juridică actuală, denumire act proprietate sau alte acte doveditoare
Centrul de zi Însurăței	Amplasament - str. Școala Veche, nr. 7A, vecinătăți N-Școala Anexă, S-bloc B5, V-târg orășenesc, Nr. C.F. 81426, nr. cadastral 81426, Cvartal 86, parcela 989, Suprafață construită 162 mp, Clădire din cărămidă acoperită cu tablă	Protocol de predare - primire de la DGASPC Brăila, în domeniul public al orașului Însurăței conform Hotărârii Consiliului Local nr. 46 din 2015
Clădire Parchet Însurăței	Amplasament - str. Șos. Brăilei, nr. 11, vecinătăți N-Grădinița 4, S- proprietate privată, E - str. Șos. Brăilei, V - proprietate privată, suprafața teren - 954 mp, Cvartal -94, parcela 1174, suprafață construită 146 mp, Clădire construită din cărămidă, acoperită cu tablă	În domeniul public al orașului Însurăței conform Hotărârii Consiliului Local nr. 46 din 2015
Construcție metalică modul sediu politie locala	Amplasament str. Sos. Brailei, nr. 16, nr. C.I. 87812	
Curte interioara liceu si scoala anexa	Amplasament - str. Lacu Rezii, nr. 38, CV 132, P. 1795, Nr. CF. 82875/2017, Amplasament - str. școala Veche, nr. 9, CV 86, P 988	
Curte interioara scoala gimnaziala locatia 1 si 2	Amplasament - str. Lacu Rezii, nr. 92, CV 139, P 2005, Amplasament - str. Nicolae Balcescu, nr. 5, CV 31, P 259, Nr. C.I. 79256/2019	
Teren cu vegetație forestieră padure	Amplasament - Tara 213, parcela 2016/1, suprafața teren - 13,36 ha	În domeniul public al orașului Însurăței conform Hotărârii Consiliului Local nr. 36 din 26 mai 2010
Teren Grădinița nr. 1	suprafața teren -2499 mp din acte, suprafața măsurată 2619 mp, Cvartal 118, Parcela 1504	
Teren Grădinița nr.2	Amplasament Cvartal 60, Parcela 542/1, suprafața teren din acte- 582 mp, suprafața teren măsurată -566 mp, nr. C.F. 87003/2020, Nr. cadastral 87003	
Teren Clădire cu alta destinație de uz sau de interes public (fosta grădinița nr. 3 Însurăței)	Amplasament Cvartal 80, Parcela 866, str. N. Iorga, nr. 11, suprafața teren din acte - 2799 mp, din care 1233 mp teren arabil și 1566 mp curți construcții, suprafața de teren măsurată 2817 mp, nr.C.I. 87019/2021, nr. cadastral 87019	
Denumirea bunului	Elemente de identificare	Situația juridică actuală, denumire act proprietate sau alte acte doveditoare

Teren Sediul Serviciului Public Comunitar Local de Evidenta Persoanelor (fosta grădinița nr. 4 Însurăței)	Amplasament Cvartal 94, Parcela 1174/2, nr. C.F. 86981/2020, nr. cadastral 86981, str. Șoseaua Șoseaua Brăilei, nr. 13, vecinătăți N - Trezorerie, S - Parchet, E - str. Șoseaua Brăilei, V - proprietate privată, suprafața teren din acte - 1000 mp, suprafața măsurată -962 mp	
Teren Grădinița Lacu Rezii	Amplasament Cvartal 6, Parcela 88, C.F. Nr. 82832/2018, Nr. Cadastral 82832, suprafața teren - 764 mp măsurată, suprafața de teren din acte 764 mp	
Teren Școala Gimnazială cu clasele I-VIII nr. 1 Însurăței	Amplasament Cvartal 139, Parcela 2005, suprafața teren din acte - 5215 mp, suprafața teren măsurată -4826 mp	
Teren Școala Gimnazială cu clasele I-VIII nr. 2 Însurăței	Amplasament Str. N. Balescu, nr. 5, CV 31, P 259, Nr. C.F. 79256/2019, Nr. cadastral 3733, suprafața teren măsurată - 7697 mp, suprafața de teren din acte - 1274 mp	
Teren Liceul Tehnologie - Nicolae Titulescu Însurăței	Amplasament Cvartal 132, Parcela 1795, nr. C.F. 82875, nr. cadastral 82875, suprafața teren - 4111 mp	
Teren Școala Anexă	Amplasament Cvartal 86, Parcela 988, nr. C.F. 87005/2020, nr. Cadastral 87005, suprafața teren măsurată - 2871 mp	
Teren campus scolar	Amplasament Cvartal 86, Parcela 988/1- nr. C.F. 82838, nr. cadastral 82838 și P 988/2, suprafața teren măsurată 2850 mp campus	
Teren centru varstnici	Amplasament Cvartal 86, Parcela 988/2, nr. C.F. 83352/2020, nr. Cadastral 83352, suprafața teren măsurată 4577 mp centru varstnici	
Teren Caminul Cultural sat Lacu Rezii (inclusiv fosta școală sat Lacu Rezii)	Amplasament Cvartal 12, Parcela 165, nr. C.F. 86991, nr. cadastral 86991, suprafața teren din acte - 1775 mp, real măsurat -1302 mp	
Teren Clădire locuința socială Maru Rosu (fosta școală sat Măru Roșu)	Amplasament Cvartal 4, Parcela 44, nr. C.F. 86994/2020, nr. cadastral 86994, suprafața teren din acte - 1795 mp, suprafața teren măsurată -1730 mp	În domeniul public al orașului Însurăței conform Hotărârii Consiliului Local nr. 23 din 28 aprilie 2016
Teren dispensar orașenesc Însurăței	Amplasament - Însurăței, str. Linerului, nr. 19, Cvatart 132, Parcela 1794, nr. C.F. 90024/2021, nr. cadastral 90024, suprafața teren - 3539 mp din acte, 2939 mp -măsurată	
Teren autogară	Amplasament cvartal 127 parcela 1755 40 mp in cadastru vechi intravilanu, suprafața teren 80 mp	
Teren Centrul de zi Pinocechio si gradinita Ion Creanga	Amplasament str. Tineretului, nr. 23, Însurăței, Cvatart 85, Parcela 963, nr. C.F. 92168/2020, nr. cadastral 82168, suprafața teren - 4306 mp	
Teren Primărie	Amplasament Cvatart 132, Parcela 1798, nr. C.F. 83715/2019, nr. cadastral 83715, suprafața teren - 2445 mp, împrejmuit	
Teren sală festivități Grivița	Amplasament Cvatart 67, Parcela 643, suprafața teren 740 mp	
Denumirea bunului	Elemente de identificare	Situația juridică actuală, denumire act proprietate sau alte acte doveditoare
Teren Stadion	Amplasament -str.Lacu Rezi, nr. 27A, CV 127, P 1762, nr. C.F. 86977/2020, nr. cadastral 86977, suprafața teren din acte - 12.467 mp, măsurată 11997 mp	
Teren centru de zi Însurăței	Amplasament Cvatart 86, parcela 989, nr. C.F. 81426, nr. cadastral 81426, suprafața teren - 1986 mp	
Teren stație deșeuri Însurăței	Amplasament Cvatart 161, parcela 1255 Număr cadastral - 8767 carte finciară 7499/2009, suprafața teren - 15010 mp	

Teren foraj put 1	Amplasament -str. Distilariei, nr. 29, CV 61, P 546, Împrejmuire circulară, R = 8 m, S = 200 mp	
Teren foraj put 2	Amplasament -str. Distilariei, nr. 29, CV 61, P 546, Împrejmuire circulară, R = 8 m, S = 200 mp	
Teren foraj put 3	Amplasament -str. Distilariei, nr. 29, CV 61, P 546, Împrejmuire circulară, R = 8 m, S = 200 mp	
Teren foraj put 4	Amplasament -str. Distilariei, nr. 29, CV 61, P 546, Împrejmuire circulară, R = 8 m, S = 200 mp	
Teren foraj put 5	Amplasament -str. Distilariei, nr. 29, CV 61, P 546, Împrejmuire circulară, R = 8 m, S = 200 mp	
Teren foraj put 6	Amplasament -str. Distilariei, nr. 29, CV 61, P 546, Împrejmuire circulară, R = 8 m, S = 200 mp	
Teren foraj put 7	Amplasament -str. Distilariei, nr. 29, CV 61, P 546, Împrejmuire circulară, R = 8 m, S = 200 mp	
Teren gospodăria de apă satul Lacu Rezii	Amplasament stația de pompare apă sat Lacu Rezii, CV. 6, P. 88, suprafața totală = 508 mp, l = 24,4 m, l = 20,8m	
Teren gospodărie apă Însurăței	Amplasament -str. Distilariei, nr. 29, CV 61, P 546, nr. C.F. 87004/2020, nr. cadastral 87004, suprafața teren = 2509 mp	
Teren stația de epurare	Amplasament - în extravilan în partea de nord a localității, stația de epurare ape uzate Insuratei, tarla 134, parcela 849, suprafața teren 9200 mp	
Teren piața agroalimentară și targ orășenesc Insuratei	Amplasament Insuratei, str. Lacu Rezi, nr. 25, CV 86, P 989/2, carte funciara 86972, număr cadastral 86972, suprafața măsurată 3600 mp, suprafața din acte 3600 mp	
Teren casa de cultură și monumentul croilor	Amplasament Insuratei, str. Sos. Brailei, nr. 21, cv. 85, P 968, carte funciara 81840/2021, număr cadastral 81840, suprafața măsurată 2200 mp, suprafața din acte 2249 mp	
Teren parchetul Insuratei	Amplasament - str. Șos. Brailei, nr. 11, vecinătăți N-Grădinița 4, S- proprietate privată, E - str. Șos. Brailei, V - proprietate privată, suprafața teren = 954 mp, Cvartal -94, parcela 1174	
Teren sistetic de sport scoala 1 amenajare în 2022	Amplasament Cvartal 139, Parcela 2005, amenajat în 2022 pe terenul școlii nr. 1	
Teren sintetic de sport scoala 2	Amplasament Str. N. Balcescu, nr. 5, CV 31, P 259, amenajat în 2022 pe terenul școlii nr. 2	
Teren parcuri de joacă pentru copii gradinița 1 și scoala nr. 2	Cvartal 118, Parcela 1504, Amplasament Str. N. Balcescu, nr. 5, CV 31, P 259, amenajate în anul 2022 cu tartan	
Parc public	Amplasament - centru civic, str. Sos. Brailei, nr. 22A, suprafața teren = 5.763 mp, teren neîmprejmuit, Cvartal 128, Parcela 1769, C.F. 86974, Reamenajat (alei, pavele, bănci, chioșc estradă-2 buc, arbuști ornamentali	În domeniul public al orașului Însurăței conform Hotărârii Consiliului Local nr. 36 din 26 mai 2010
Spații verzi 0,25 ha	suprafața teren = 2 500 mp amplasament în jurul blocurilor de locuințe	
Spații verzi = 5,38 ha, din care:	Amplasament: DJ 203 -2,28 HA, DF 584 - 0,90 HA, DC 21 - 2,20 HA	

II. Inventarul bunurilor imobile din domeniul privat al unității administrativ-teritoriale oraș Însurăței

Denumirea bunului	Elemente de identificare	Situația juridică actuală, denumire act proprietate sau alte acte doveditoare
	Amplasament - str. Șoseaua Brăilei, nr. 18-Sediu administrativ	

Clădire termică centrală sediul principal	Cvartal 132, Parcela 1798, nr. CF. 83715/2019, nr. cadastral 83715-C5, C3- Suprafața construită- 21 mp, clădire din cărămidă, acoperită cu tablă, edificata în 2000	
Clădire termică centrală anexă i.t.l.- r.a	Amplasament - str. Șoscaua Brăilei, nr. 18-Sediul administrativ Cvartal 132, Parcela 1798, nr. CF. 83715/2019, nr. cadastral 83715-C7, C3- Suprafața construită- 6 mp, clădire din cărămidă, acoperită cu tablă, edificata în 2000	
Centrul de zi Însurăței	Amplasament - str. Școala Veche, nr. 7A vecinătăți N-Școala Anexă S-bloc B5 E-str. Școala Veche V-târg orășenesc Nr. C.F. 81426, nr. cadastral 81426 Cvartal 86, parcela 989 Suprafață construită 162 mp Clădire din cărămidă acoperită cu tablă	Protocol de predare - primire de la DGASPC Brăila, în domeniul public al orașului Însurăței conform Hotărârii Consiliului Local nr. 46 din 2015
Magazie cereale	Cvartal 67, Parcela 643/2, nr. CF: 87014/2021, nr. cadastral 87014- C1, strada Agricultorilor nr. 2B, suprafața construită la sol 653 mp din anul 1965, clădire din cărămidă cu stalpi, centuri și fundații din beton,	H.C.L. Nr. 53/2010
Teren categoria drum extravilan	Tarla 1, parcela 3, suprafața teren 30400 mp	
Teren categoria drum extravilan	Tarla 3, parcela 9, suprafața teren 4500 mp	
Teren categoria drum extravilan	Tarla 4, parcela 11, suprafața teren 38500 mp	
Teren categoria drum extravilan	Tarla 5, parcela 13, suprafața teren 12800 mp	
Teren categoria ape statatoare extravilan	Tarla 5, parcela 14, suprafața teren 33700 mp	
Teren categoria drum extravilan	Tarla 5, parcela 15, suprafața teren 1600 mp	
Teren categoria drum extravilan	Tarla 6, parcela 17, suprafața teren 1200 mp	
Teren categoria drum extravilan	Tarla 7, parcela 19, suprafața teren 34600 mp	
Teren categoria ape statatoare extravilan	Tarla 8, parcela 21, suprafața teren 28100 mp	
Teren categoria drum extravilan	Tarla 9, parcela 22, suprafața teren 1000 mp	
Teren categoria drum extravilan	Tarla 9, parcela 24, suprafața teren 4800 mp	

Teren categoria ape statatoare extravilan	Tarla 9, parcela 25, suprafata teren 9500 mp	
Teren categoria ape statatoare extravilan	Tarla 9, parcela 26, suprafata teren 6400 mp	
Teren categoria drum extravilan	Tarla 9, parcela 27, suprafata teren 31400 mp	
Teren categoria drum extravilan	Tarla 10 parcela 29, suprafata teren 6000 mp	
Teren categoria ape statatoare extravilan	Tarla 10, parcela 30, suprafata teren 28200 mp	
Teren categoria ape statatoare extravilan	Tarla 10, parcela 31, suprafata teren 3700 mp	
Teren categoria drum extravilan	Tarla 10, parcela 32, suprafata teren 2800 mp	
Teren categoria drum extravilan	Tarla 11, parcela 34, suprafata teren 1300 mp	
Teren categoria ape statatoare extravilan	Tarla 11, parcela 35, suprafata teren 2800 mp	
Teren categoria ape statatoare extravilan	Tarla 11, parcela 36, suprafata teren 1800 mp	
Teren categoria ape statatoare extravilan	Tarla 11, parcela 37, suprafata teren 3600 mp	
Teren categoria ape statatoare extravilan	Tarla 11, parcela 38, suprafata teren 300 mp	
Teren categoria drum extravilan	Tarla 11, parcela 39, suprafata teren 1600 mp	
Teren categoria drum extravilan	Tarla 11, parcela 40, suprafata teren 4800 mp	
Teren categoria ape statatoare extravilan	Tarla 12, parcela 42, suprafata teren 13500 mp	
Teren categoria drum extravilan	Tarla 12, parcela 43, suprafata teren 1700 mp	
Teren categoria drum extravilan	Tarla 13, parcela 45, suprafata teren 10500 mp	
Teren categoria drum extravilan	Tarla 13, parcela 46, suprafata teren 4400 mp	
Teren categoria drum extravilan	Tarla 14, parcela 48, suprafata teren 5800 mp	
Teren categoria drum extravilan	Tarla 16, parcela 51, suprafata teren 4100 mp	
Teren categoria drum extravilan	Tarla 17, parcela 53, suprafata teren 1600 mp	
Teren categoria ape statatoare extravilan	Tarla 17, parcela 54, suprafata teren 17100 mp	
Teren categoria ape statatoare extravilan	Tarla 18, parcela 56, suprafata teren 3500 mp	

Teren categoria ape statatoare extravilan	Tarla 18, parcela 57, suprafata teren 15500 mp	
Teren categoria drum extravilan	Tarla 18, parcela 58, suprafata teren 900 mp	
Teren categoria ape statatoare extravilan	Tarla 18, parcela 59, suprafata teren 24000 mp	
Teren categoria neproductiv extravilan	Tarla 18, parcela 60, suprafata teren 3200 mp	
Teren categoria ape statatoare extravilan	Tarla 19, parcela 62, suprafata teren 11100 mp	
Teren categoria drum extravilan	Tarla 19, parcela 63, suprafata teren 1900 mp	
Teren categoria drum extravilan	Tarla 20, parcela 65, suprafata teren 3300 mp	
Teren categoria neproductiv extravilan	Tarla 20, parcela 65/1, suprafata teren 500 mp	
Teren categoria drum extravilan	Tarla 21, parcela 67, suprafata teren 7700 mp	
Teren categoria curti constructii extravilan	Tarla 21, parcela 68, suprafata teren 500 mp	
Teren categoria drum extravilan	Tarla 21, parcela 69, suprafata teren 700 mp	
Teren categoria curti constructii extravilan	Tarla 21, parcela 70, suprafata teren 400 mp	
Teren categoria drum extravilan	Tarla 21, parcela 71, suprafata teren 3500 mp	
Teren categoria curti constructii extravilan	Tarla 22, parcela 73, suprafata teren 3500 mp	
Teren categoria drum extravilan	Tarla 22, parcela 74, suprafata teren 1200 mp	
Teren categoria curti constructii extravilan	Tarla 22, parcela 75, suprafata teren 4500 mp	
Teren categoria curti constructii extravilan	Tarla 23, parcela 77, suprafata teren 2700 mp	
Teren categoria curti constructii extravilan	Tarla 23, parcela 78, suprafata teren 1100 mp	
Teren categoria curti constructii extravilan	Tarla 23, parcela 79, suprafata teren 2000 mp	
Teren categoria curti constructii extravilan	Tarla 23, parcela 81, suprafata teren 1600 mp	
Teren categoria drum extravilan	Tarla 23, parcela 82, suprafata teren 2500 mp	
Teren categoria drum extravilan	Tarla 23, parcela 83, suprafata teren 300 mp	

Teren categoria drum extravilan	Tarla 23, parcela 84, suprafata teren 300 mp	
Teren categoria curti constructii extravilan	Tarla 23, parcela 85, suprafata teren 1300 mp	
Teren categoria drum extravilan	Tarla 23, parcela 86, suprafata teren 1000 mp	
Teren categoria neproductiv extravilan	Tarla 23, parcela 87, suprafata teren 6400 mp	
Teren categoria curti constructii extravilan	Tarla 23, parcela 88, suprafata teren 5900 mp	
Teren categoria drum extravilan	Tarla 23, parcela 90, suprafata teren 1900 mp	
Teren categoria drum extravilan	Tarla 23, parcela 91, suprafata teren 400 mp	
Teren categoria curti constructii extravilan	Tarla 23, parcela 92, suprafata teren 3800 mp	
Teren categoria curti constructii extravilan	Tarla 24, parcela 94, suprafata teren 1600 mp	
Teren categoria drum extravilan	Tarla 24, parcela 95, suprafata teren 400 mp	
Teren categoria curti constructii extravilan	Tarla 24, parcela 96, suprafata teren 2700 mp	
Teren categoria drum extravilan	Tarla 24, parcela 97, suprafata teren 300 mp	
Teren categoria curti constructii extravilan	Tarla 24, parcela 98, suprafata teren 1600 mp	
Teren categoria drum extravilan	Tarla 25, parcela 100, suprafata teren 500 mp	
Teren categoria curti constructii extravilan	Tarla 25, parcela 101, suprafata teren 2400 mp	
Teren categoria curti constructii extravilan	Tarla 25, parcela 102, suprafata teren 3000 mp	
Teren categoria drum extravilan	Tarla 25, parcela 103, suprafata teren 2300 mp	
Teren categoria drum extravilan	Tarla 25, parcela 104, suprafata teren 5800 mp	
Teren categoria curti constructii extravilan	Tarla 26, parcela 106, suprafata teren 4000 mp	
Teren categoria drum extravilan	Tarla 26, parcela 107, suprafata teren 1200 mp	
Teren categoria curti constructii extravilan	Tarla 26, parcela 108, suprafata teren 1100 mp	
Teren categoria curti constructii extravilan	Tarla 26, parcela 108/1, suprafata teren 1000 mp	

Teren categoria curti constructii extravilan	Tarla 26, parcela 109, suprafata teren 800 mp	
Teren categoria drum extravilan	Tarla 26, parcela 110, suprafata teren 900 mp	
Teren categoria curti constructii extravilan	Tarla 26, parcela 111, suprafata teren 2600 mp	
Teren categoria curti constructii extravilan	Tarla 26, parcela 112, suprafata teren 300 mp	
Teren categoria drum extravilan	Tarla 26, parcela 113, suprafata teren 1000 mp	
Teren categoria curti constructii extravilan	Tarla 26, parcela 114, suprafata teren 2900 mp	
Teren categoria curti constructii extravilan	Tarla 26, parcela 115, suprafata teren 1500 mp	
Teren categoria drum extravilan	Tarla 26, parcela 116, suprafata teren 200 mp	
Teren categoria drum extravilan	Tarla 26, parcela 117, suprafata teren 1200 mp	
Teren categoria curti constructii extravilan	Tarla 26, parcela 118, suprafata teren 1200 mp	
Teren categoria curti constructii extravilan	Tarla 26, parcela 119, suprafata teren 1200 mp	
Teren categoria drum extravilan	Tarla 26, parcela 120, suprafata teren 400 mp	
Teren categoria drum extravilan	Tarla 27, parcela 122, suprafata teren 400 mp	
Teren categoria curti constructii extravilan	Tarla 27, parcela 123, suprafata teren 400 mp	
Teren categoria curti constructii extravilan	Tarla 27, parcela 124, suprafata teren 900 mp	
Teren categoria curti constructii extravilan	Tarla 27, parcela 125, suprafata teren 800 mp	
Teren categoria drum extravilan	Tarla 27, parcela 126, suprafata teren 200 mp	
Teren categoria drum extravilan	Tarla 27, parcela 127, suprafata teren 400 mp	
Teren categoria curti constructii extravilan	Tarla 27, parcela 128, suprafata teren 1000 mp	
Teren categoria drum extravilan	Tarla 27, parcela 129, suprafata teren 100 mp	
Teren categoria curti constructii extravilan	Tarla 27, parcela 130, suprafata teren 500 mp	
Teren categoria drum extravilan	Tarla 27, parcela 131, suprafata teren 500 mp	

Teren categoria curti constructii extravilan	Tarla 27, parcela 132, suprafata teren 700 mp	
Teren categoria drum extravilan	Tarla 27, parcela 133, suprafata teren 100 mp	
Teren categoria curti constructii extravilan	Tarla 27, parcela 134, suprafata teren 2300 mp	
Teren categoria curti constructii extravilan	Tarla 27, parcela 135, suprafata teren 1600 mp	
Teren categoria curti constructii extravilan	Tarla 27, parcela 136, suprafata teren 1000 mp	
Teren categoria curti constructii extravilan	Tarla 27, parcela 137, suprafata teren 3000 mp	
Teren categoria drum extravilan	Tarla 27, parcela 138, suprafata teren 10100 mp	
Teren categoria drum extravilan	Tarla 27, parcela 138/1, suprafata teren 400 mp	
Teren categoria ape statatoare extravilan	Tarla 27, parcela 139, suprafata teren 56200 mp	
Teren categoria drum extravilan	Tarla 27, parcela 140, suprafata teren 12600 mp	
Teren categoria ape statatoare extravilan	Tarla 27, parcela 141, suprafata teren 9400 mp	
Teren categoria curti constructii extravilan	Tarla 27, parcela 141/1, suprafata teren 400 mp	
Teren categoria drum extravilan	Tarla 27, parcela 142, suprafata teren 5000 mp	
Teren categoria ape statatoare extravilan	Tarla 27, parcela 143, suprafata teren 9100 mp	
Teren categoria drum extravilan	Tarla 27, parcela 144, suprafata teren 5000 mp	
Teren categoria curti constructii extravilan	Tarla 27, parcela 145, suprafata teren 200 mp	
Teren categoria drum extravilan	Tarla 27, parcela 146, suprafata teren 500 mp	
Teren categoria curti constructii extravilan	Tarla 27, parcela 147, suprafata teren 800 mp	
Teren categoria drum extravilan	Tarla 27, parcela 148, suprafata teren 200 mp	
Teren categoria curti constructii extravilan	Tarla 27, parcela 149, suprafata teren 1800 mp	
Teren categoria drum extravilan	Tarla 27, parcela 150, suprafata teren 1200 mp	

Teren categoria curti constructii extravilan	Tarla 27, parcela 151, suprafata teren 800 mp		
Teren categoria ape statatoare extravilan	Tarla 27, parcela 152, suprafata teren 1800 mp		
Teren categoria ape statatoare extravilan	Tarla 29, parcela 155, suprafata teren 13500 mp		
Teren categoria ape statatoare extravilan	Tarla 29, parcela 156, suprafata teren 1200 mp		
Teren categoria drum extravilan	Tarla 29, parcela 157, suprafata teren 1200 mp		
Teren categoria neproductiv extravilan	Tarla 30, parcela 159, suprafata teren 1000 mp		
Teren categoria curti constructii intravilan	Cvartal 31, parcela 259, lot 1, , teren imprejmuit		
Teren categoria curti constructii intravilan	Cvartal 31, parcela 259, lot 2, teren imprejmuit		
Teren categoria curti constructii intravilan	Cvartal 31, parcela 259, lot 3, teren imprejmuit		
Teren categoria curti constructii intravilan	Cvartal 31, parcela 259, lot 4, teren imprejmuit		
Teren categoria curti constructii intravilan	Cvartal 31, parcela 259, lot 5, nr. CI 82565, nr. cadastral 82565, suprafata teren 830 mp, teren imprejmuit	H.C.L. Nr. 53/2010	vaadut
Teren categoria curti constructii intravilan	Cvartal 31, parcela 259, lot 6, nr. CI 82440/2018, nr. cadastral 82440, suprafata teren 822 mp masurata, din acte 1000 mp	H.C.L. Nr. 53/2010	
Teren categoria ape statatoare extravilan	Tarla 32, parcela 162, suprafata teren 4400 mp		
Teren categoria ape statatoare extravilan	Tarla 32, parcela 162/1, suprafata teren 6600 mp		
Teren categoria drum extravilan	Tarla 32, parcela 164, suprafata teren 5400 mp		
Teren categoria ape statatoare extravilan	Tarla 32, parcela 165, suprafata teren 3800 mp		
Teren categoria drum extravilan	Tarla 32, parcela 166, suprafata teren 18900 mp		
Teren categoria ape statatoare extravilan	Tarla 32, parcela 167, suprafata teren 29600 mp		
Teren categoria drum extravilan	Tarla 32, parcela 168, suprafata teren 5000 mp		

Teren categoria ape statatoare extravilan	Tarla 33, parcela 170, suprafata teren 16900 mp	
Teren categoria neproductiv extravilan	Tarla 33, parcela 170/1, suprafata teren 7100 mp	
Teren categoria ape statatoare extravilan	Tarla 33, parcela 171, suprafata teren 2100 mp	
Teren categoria ape statatoare extravilan	Tarla 33, parcela 173, suprafata teren 6600 mp	
Teren categoria ape statatoare extravilan	Tarla 33, parcela 174, suprafata teren 8400 mp	
Teren categoria ape statatoare extravilan	Tarla 34, parcela 176, suprafata teren 3500 mp	
Teren categoria curti constructii extravilan	Tarla 35, parcela 178, suprafata teren 2100 mp	
Teren categoria drum extravilan	Tarla 35, parcela 179, suprafata teren 9800 mp	
Teren categoria curti constructii extravilan	Tarla 36, parcela 181, suprafata teren 500 mp	
Teren categoria drum extravilan	Tarla 36, parcela 182, suprafata teren 2300 mp	
Teren categoria curti constructii extravilan	Tarla 36, parcela 183, suprafata teren 1300 mp	
Teren categoria drum extravilan	Tarla 36, parcela 184, suprafata teren 300 mp	
Teren categoria curti constructii extravilan	Tarla 36, parcela 185, suprafata teren 1700 mp	
Teren categoria curti constructii extravilan	Tarla 36, parcela 186, suprafata teren 800 mp	
Teren categoria drum extravilan	Tarla 36, parcela 187, suprafata teren 700 mp	
Teren categoria ape statatoare extravilan	Tarla 36, parcela 188, suprafata teren 6300 mp	
Teren categoria neproductiv extravilan	Tarla 36, parcela 189, suprafata teren 11800 mp	
Teren categoria curti constructii extravilan	Tarla 36, parcela 190, suprafata teren 500 mp	
Teren categoria drum extravilan	Tarla 36, parcela 191, suprafata teren 300 mp	
Teren categoria curti constructii extravilan	Tarla 36, parcela 192, suprafata teren 700 mp	
Teren categoria drum extravilan	Tarla 36, parcela 193, suprafata teren 1200 mp	

Teren categoria curti constructii extravilan	Tarla 36, parcela 194, suprafata teren 800 mp	
Teren categoria drum extravilan	Tarla 36, parcela 195, suprafata teren 300 mp	
Teren categoria curti constructii extravilan	Tarla 36, parcela 196, suprafata teren 2300 mp	
Teren categoria curti constructii extravilan	Tarla 36, parcela 197, suprafata teren 800 mp	
Teren categoria drum extravilan	Tarla 36, parcela 198, suprafata teren 500 mp	
Teren categoria curti constructii extravilan	Tarla 36, parcela 199, suprafata teren 1100 mp	
Teren categoria drum extravilan	Tarla 36, parcela 200, suprafata teren 900 mp	
Teren categoria drum extravilan	Tarla 36, parcela 201, suprafata teren 500 mp	
Teren categoria curti constructii extravilan	Tarla 36, parcela 202, suprafata teren 500 mp	
Teren categoria curti constructii extravilan	Tarla 36, parcela 203, suprafata teren 1100 mp	
Teren categoria drum extravilan	Tarla 36, parcela 204, suprafata teren 100 mp	
Teren categoria drum extravilan	Tarla 36, parcela 205, suprafata teren 900 mp	
Teren categoria curti constructii extravilan	Tarla 36, parcela 206, suprafata teren 700 mp	
Teren categoria curti constructii extravilan	Tarla 36, parcela 207, suprafata teren 2200 mp	
Teren categoria drum extravilan	Tarla 36, parcela 208, suprafata teren 300 mp	
Teren categoria drum extravilan	Tarla 36, parcela 209, suprafata teren 1600 mp	
Teren categoria curti constructii extravilan	Tarla 36, parcela 210, suprafata teren 2000 mp	
Teren categoria drum extravilan	Tarla 36, parcela 211, suprafata teren 500 mp	
Teren categoria curti constructii extravilan	Tarla 36, parcela 212, suprafata teren 1800 mp	
Teren categoria drum extravilan	Tarla 36, parcela 213, suprafata teren 400 mp	
Teren categoria curti constructii extravilan	Tarla 36, parcela 214, suprafata teren 1400 mp	
Teren categoria drum extravilan	Tarla 36, parcela 215, suprafata teren 600 mp	

Teren categoria curti constructii extravilan	Tarla 36, parcela 216, suprafata teren 500 mp	
Teren categoria drum extravilan	Tarla 36, parcela 217, suprafata teren 100 mp	
Teren categoria curti constructii extravilan	Tarla 36, parcela 218, suprafata teren 600 mp	
Teren categoria drum extravilan	Tarla 36, parcela 219, suprafata teren 100 mp	
Teren categoria curti constructii extravilan	Tarla 37, parcela 220/1, suprafata teren 13900 mp	
Teren categoria curti constructii extravilan	Tarla 37, parcela 221, suprafata teren 1300 mp	
Teren categoria drum extravilan	Tarla 37, parcela 222, suprafata teren 300 mp	
Teren categoria curti constructii extravilan	Tarla 37, parcela 223, suprafata teren 400 mp	
Teren categoria curti constructii extravilan	Tarla 37, parcela 224, suprafata teren 300 mp	
Teren categoria drum extravilan	Tarla 37, parcela 225, suprafata teren 1700 mp	
Teren categoria curti constructii extravilan	Tarla 37, parcela 226, suprafata teren 1400 mp	
Teren categoria curti constructii extravilan	Tarla 37, parcela 227, suprafata teren 800 mp	
Teren categoria drum extravilan	Tarla 37, parcela 228, suprafata teren 200 mp	
Teren categoria ape statatoare extravilan	Tarla 37, parcela 229, suprafata teren 300 mp	
Teren categoria ape statatoare extravilan	Tarla 37, parcela 230, suprafata teren 3600 mp	
Teren categoria neproductiv extravilan	Tarla 37, parcela 231, suprafata teren 6900 mp	
Teren categoria ape statatoare extravilan	Tarla 37, parcela 232, suprafata teren 5400 mp	
Teren categoria drum extravilan	Tarla 37, parcela 233, suprafata teren 9600 mp	
Teren categoria ape statatoare extravilan	Tarla 38, parcela 234/1, suprafata teren 222600 mp	
Teren categoria ape statatoare extravilan	Tarla 38, parcela 235, suprafata teren 900 mp	
Teren categoria ape statatoare extravilan	Tarla 38, parcela 236, suprafata teren 4800 mp	

Teren categoria ape statatoare extravilan	Tarla 38, parcela 237, suprafata teren 3300 mp	
Teren categoria curti constructii extravilan	Tarla 38, parcela 237/1, suprafata teren 2200 mp	
Teren categoria neproductiv extravilan	Tarla 38, parcela 239, suprafata teren 4100 mp	
Teren categoria drum extravilan	Tarla 38, parcela 240, suprafata teren 9800 mp	
Teren categoria ape statatoare extravilan	Tarla 39, parcela 241/1, suprafata teren 2100 mp	
Teren categoria drum extravilan	Tarla 39, parcela 241/2, suprafata teren 5200 mp	
Teren categoria neproductiv extravilan	Tarla 39, parcela 241/3, suprafata teren 49000 mp	
Teren categoria curti constructii extravilan	Tarla 39, parcela 242, suprafata teren 11800 mp	
Teren categoria ape statatoare extravilan	Tarla 41, parcela 259, suprafata teren 1300 mp	
Teren categoria ape statatoare extravilan	Tarla 41, parcela 260, suprafata teren 6000 mp	
Teren categoria ape statatoare extravilan	Tarla 41, parcela 261, suprafata teren 11300 mp	
Teren categoria ape statatoare extravilan	Tarla 41, parcela 262, suprafata teren 12700 mp	
Teren categoria drum extravilan	Tarla 41, parcela 264, suprafata teren 13000 mp	
Teren categoria ape statatoare extravilan	Tarla 42, parcela 270, suprafata teren 10900 mp	
Teren categoria neproductiv extravilan	Tarla 43, parcela 272, suprafata teren 18900 mp	
Teren categoria neproductiv extravilan	Tarla 43, parcela 274, suprafata teren 21500 mp	
Teren categoria neproductiv extravilan	Tarla 43, parcela 274/1, suprafata teren 20700 mp	
Teren categoria ape statatoare extravilan	Tarla 43, parcela 275, suprafata teren 93300 mp	
Teren categoria ape statatoare extravilan	Tarla 44, parcela 277, suprafata teren 17400 mp	
Teren categoria ape statatoare extravilan	Tarla 44, parcela 278, suprafata teren 3900 mp	

Teren categoria neproductiv extravilan	Tarla 44, parcela 279, suprafata teren 60500 mp	
Teren categoria drum extravilan	Tarla 44, parcela 280, suprafata teren 10400 mp	
Teren categoria ape statatoare extravilan	Tarla 45, parcela 282, suprafata teren 3800 mp	
Teren categoria drum extravilan	Tarla 45, parcela 283, suprafata teren 5500 mp	
Teren categoria drum extravilan	Tarla 45, parcela 283/1, suprafata teren 100 mp	
Teren categoria drum extravilan	Tarla 46, parcela 285 suprafata teren 5000 mp	
Teren categoria ape statatoare extravilan	Tarla 48, parcela 288, suprafata teren 4100 mp	
Teren categoria drum extravilan	Tarla 48, parcela 290, suprafata teren 12300 mp	
Teren categoria drum extravilan	Tarla 48, parcela 291, suprafata teren 2000 mp	
Teren categoria ape statatoare extravilan	Tarla 49, parcela 293, suprafata teren 3700 mp	
Teren categoria drum extravilan	Tarla 49, parcela 295, suprafata teren 16600 mp	
Teren categoria drum extravilan	Tarla 50, parcela 297, suprafata teren 4800 mp	
Teren categoria ape statatoare extravilan	Tarla 50, parcela 298, suprafata teren 3600 mp	
Teren categoria ape statatoare extravilan	Tarla 52, parcela 301, suprafata teren 3800 mp	
Teren categoria drum extravilan	Tarla 52, parcela 304, suprafata teren 4800 mp	
Teren categoria ape statatoare extravilan	Tarla 53, parcela 306, suprafata teren 4000 mp	
Teren categoria drum extravilan	Tarla 53, parcela 307, suprafata teren 33700 mp	
Teren categoria drum extravilan	Tarla 53, parcela 308, suprafata teren 4900 mp	
Teren categoria drum extravilan	Tarla 54, parcela 316, suprafata teren 2000 mp	
Teren categoria drum extravilan	Tarla 54, parcela 317, suprafata teren 1200 mp	
Teren categoria drum extravilan	Tarla 55, parcela 351, suprafata teren 6300 mp	
Teren categoria drum extravilan	Tarla 56, parcela 353, suprafata teren 37800 mp	

Teren categoria neproductiv extravilan	Tarla 56, parcela 354/1, suprafata teren 47200 mp	
Teren categoria drum extravilan	Tarla 56, parcela 355, suprafata teren 7800 mp	
Teren categoria ape statatoare extravilan	Tarla 56, parcela 356, suprafata teren 3100 mp	
Teren categoria ape statatoare extravilan	Tarla 57, parcela 358, suprafata teren 3400 mp	
Teren categoria drum extravilan	Tarla 57, parcela 359, suprafata teren 28800 mp	
Teren categoria ape statatoare extravilan	Tarla 58, parcela 361, suprafata teren 2600 mp	
Teren categoria ape statatoare extravilan	Tarla 59, parcela 363, suprafata teren 800 mp	
Teren categoria drum extravilan	Tarla 59, parcela 364, suprafata teren 300 mp	
Teren categoria drum extravilan	Tarla 59, parcela 365, suprafata teren 700 mp	
Teren categoria curti constructii extravilan	Tarla 59, parcela 365/1, suprafata teren 1100 mp	
Teren categoria curti constructii extravilan	Tarla 59, parcela 366, suprafata teren 3300 mp	
Teren categoria curti constructii extravilan	Tarla 59, parcela 367, suprafata teren 2600 mp	
Teren categoria curti constructii extravilan	Tarla 59, parcela 368, suprafata teren 500 mp	
Teren categoria curti constructii extravilan	Tarla 59, parcela 369, suprafata teren 100 mp	
Teren categoria drum extravilan	Tarla 59, parcela 370, suprafata teren 6400 mp	
Teren categoria drum extravilan	Tarla 59, parcela 371, suprafata teren 5300 mp	
Teren categoria curti constructii extravilan	Tarla 60, parcela 373, suprafata teren 1800 mp	
Teren categoria curti constructii extravilan	Tarla 60, parcela 374, suprafata teren 1600 mp	
Teren categoria drum extravilan	Tarla 60, parcela 375, suprafata teren 600 mp	
Teren categoria curti constructii extravilan	Tarla 60, parcela 376, suprafata teren 2000 mp	
Teren categoria drum extravilan	Tarla 60, parcela 377, suprafata teren 700 mp	

Teren categoria curti constructii extravilan	Tarla 60, parcela 378, suprafata teren 1400 mp	
Teren categoria drum extravilan	Tarla 60, parcela 379, suprafata teren 100 mp	
Teren categoria drum extravilan	Tarla 60, parcela 380, suprafata teren 300 mp	
Teren categoria curti constructii extravilan	Tarla 60, parcela 381, suprafata teren 1400 mp	
Teren categoria drum extravilan	Tarla 60, parcela 382, suprafata teren 300 mp	
Teren categoria curti constructii extravilan	Tarla 60, parcela 383 suprafata teren 2000 mp	
Teren categoria drum extravilan	Tarla 60, parcela 384, suprafata teren 200 mp	
Teren categoria curti constructii extravilan	Tarla 60, parcela 385 suprafata teren 1000 mp	
Teren categoria drum extravilan	Tarla 60, parcela 386, suprafata teren 800 mp	
Teren categoria drum extravilan	Tarla 60, parcela 387, suprafata teren 500 mp	
Teren categoria curti constructii extravilan	Tarla 60, parcela 388 suprafata teren 700 mp	
Teren categoria drum extravilan	Tarla 60, parcela 390, suprafata teren 500 mp	
Teren categoria curti constructii extravilan	Tarla 60, parcela 391, suprafata teren 700 mp	
Teren categoria curti constructii extravilan	Tarla 60, parcela 392, suprafata teren 2400 mp	
Teren categoria curti constructii extravilan	Tarla 60, parcela 393, suprafata teren 1300 mp	
Teren categoria curti constructii extravilan	Tarla 60, parcela 394, suprafata teren 1700 mp	
Teren categoria curti constructii extravilan	Tarla 60, parcela 395, suprafata teren 400 mp	
Teren categoria drum extravilan	Tarla 60, parcela 396, suprafata teren 700 mp	
Teren categoria drum extravilan	Tarla 60, parcela 396/1, suprafata teren 400 mp	
Teren categoria drum extravilan	Tarla 60, parcela 396/2, suprafata teren 400 mp	
Teren categoria curti constructii extravilan	Tarla 60, parcela 398, suprafata teren 1100 mp	
Teren categoria drum extravilan	Tarla 60, parcela 399, suprafata teren 400 mp	

Teren categoria curti constructii extravilan	Tarla 60, parcela 401, suprafata teren 300 mp	
Teren categoria neproductiv extravilan	Tarla 61, parcela 406/1, suprafata teren 14400 mp	
Teren categoria curti constructii extravilan	Tarla 61, parcela 407, suprafata teren 100 mp	
Teren categoria curti constructii extravilan	Tarla 61, parcela 408, suprafata teren 2800 mp	
Teren categoria drum extravilan	Tarla 61, parcela 409, suprafata teren 800 mp	
Teren categoria curti constructii extravilan	Tarla 61, parcela 410, suprafata teren 200 mp	
Teren categoria curti constructii extravilan	Tarla 61, parcela 411, suprafata teren 300 mp	
Teren categoria curti constructii extravilan	Tarla 61, parcela 412, suprafata teren 300 mp	
Teren categoria drum extravilan	Tarla 61, parcela 413, suprafata teren 2800 mp	
Teren categoria drum extravilan	Tarla 61, parcela 414, suprafata teren 900 mp	
Teren categoria curti constructii extravilan	Tarla 61, parcela 415, suprafata teren 800 mp	
Teren categoria curti constructii extravilan	Tarla 61, parcela 416, suprafata teren 200 mp	
Teren categoria curti constructii extravilan	Tarla 61, parcela 417, suprafata teren 900 mp	
Teren categoria drum extravilan	Tarla 61, parcela 418, suprafata teren 100 mp	
Teren categoria curti constructii extravilan	Tarla 61, parcela 419, suprafata teren 600 mp	
Teren categoria curti constructii extravilan	Tarla 61, parcela 420, suprafata teren 1800 mp	
Teren categoria curti constructii extravilan	Tarla 62, parcela 422, suprafata teren 1600 mp	
Teren categoria curti constructii extravilan	Tarla 62, parcela 423, suprafata teren 400 mp	
Teren categoria drum extravilan	Tarla 62, parcela 424, suprafata teren 100 mp	
Teren categoria curti constructii extravilan	Tarla 62, parcela 425, suprafata teren 19200 mp	
Teren categoria drum extravilan	Tarla 62, parcela 426, suprafata teren 500 mp	

Teren categoria curti constructii extravilan	Tarla 62, parcela 427, suprafata teren 3000 mp	
Teren categoria drum extravilan	Tarla 62, parcela 428, suprafata teren 500 mp	
Teren categoria curti constructii extravilan	Tarla 62, parcela 429, suprafata teren 800 mp	
Teren categoria curti constructii extravilan	Tarla 62, parcela 430, suprafata teren 800 mp	
Teren categoria drum extravilan	Tarla 62, parcela 431, suprafata teren 600 mp	
Teren categoria curti constructii extravilan	Tarla 62, parcela 432, suprafata teren 1100 mp	
Teren categoria curti constructii extravilan	Tarla 62, parcela 433, suprafata teren 1400 mp	
Teren categoria drum extravilan	Tarla 62, parcela 434, suprafata teren 500 mp	
Teren categoria curti constructii extravilan	Tarla 62, parcela 435, suprafata teren 900 mp	
Teren categoria curti constructii extravilan	Tarla 63, parcela 437, suprafata teren 1100 mp	
Teren categoria curti constructii extravilan	Tarla 63, parcela 438, suprafata teren 1400 mp	
Teren categoria drum extravilan	Tarla 63, parcela 439, suprafata teren 3000 mp	
Teren categoria curti constructii extravilan	Tarla 64, parcela 441, suprafata teren 300 mp	
Teren categoria drum extravilan	Tarla 64, parcela 442, suprafata teren 200 mp	
Teren categoria drum extravilan	Tarla 64, parcela 443, suprafata teren 200 mp	
Teren categoria curti constructii extravilan	Tarla 64, parcela 444, suprafata teren 900 mp	
Teren categoria curti constructii extravilan	Tarla 64, parcela 445, suprafata teren 1100 mp	
Teren categoria curti constructii extravilan	Tarla 64, parcela 446, suprafata teren 900 mp	
Teren categoria drum extravilan	Tarla 64, parcela 447, suprafata teren 100 mp	
Teren categoria curti constructii extravilan	Tarla 64, parcela 448, suprafata teren 500 mp	
Teren categoria curti constructii extravilan	Tarla 64, parcela 449, suprafata teren 1600 mp	

Teren categoria drum extravilan	Tarla 64, parcela 450, suprafata teren 1500 mp	
Teren categoria curti constructii extravilan	Tarla 64, parcela 451, suprafata teren 1100 mp	
Teren categoria curti constructii extravilan	Tarla 64, parcela 452, suprafata teren 300 mp	
Teren categoria curti constructii extravilan	Tarla 64, parcela 453, suprafata teren 300 mp	
Teren categoria drum extravilan	Tarla 64, parcela 454, suprafata teren 100 mp	
Teren categoria curti constructii extravilan	Tarla 64, parcela 455, suprafata teren 1300 mp	
Teren categoria curti constructii extravilan	Tarla 64, parcela 456, suprafata teren 2800 mp	
Teren categoria curti constructii extravilan	Tarla 64, parcela 457, suprafata teren 1200 mp	
Teren categoria drum extravilan	Tarla 64, parcela 458, suprafata teren 200 mp	
Teren categoria curti constructii extravilan	Tarla 64, parcela 459, suprafata teren 400 mp	
Teren categoria curti constructii extravilan	Tarla 64, parcela 460, suprafata teren 1400 mp	
Teren categoria drum extravilan	Tarla 64, parcela 461, suprafata teren 100 mp	
Teren categoria curti constructii extravilan	Tarla 64, parcela 462, suprafata teren 12300 mp	
Teren categoria neproductiv extravilan	Tarla 64, parcela 466, suprafata teren 15900 mp	
Teren categoria curti constructii extravilan	Tarla 64, parcela 467, suprafata teren 500 mp	
Teren categoria curti constructii extravilan	Tarla 64, parcela 468, suprafata teren 1800 mp	
Teren categoria drum extravilan	Tarla 64, parcela 469, suprafata teren 500 mp	
Teren categoria curti constructii extravilan	Tarla 64, parcela 470, suprafata teren 1200 mp	
Teren categoria pasune extravilan	Tarla 65, parcela 472, suprafata teren 1852900	
Teren categoria neproductiv extravilan	Tarla 65, parcela 472, suprafata teren 5800	
Teren categoria neproductiv extravilan	Tarla 65, parcela 473, suprafata teren 22100	

Teren categoria pasune extravilan	Tarla 66, parcela 472/1, nr. CF 72869, nr. cadastral 6954, suprafata teren 1500 mp	contract superficie 1743/2010 SC Energie Ecologica Rogis SCR SRL
Teren categoria pasune extravilan	Tarla 66, parcela 472/2, nr. CF 72870, nr. cadastral 6955, suprafata teren 1500 mp	contract superficie 1743/2010 SC Energie Ecologica Rogis SCR SRL
Teren categoria pasune extravilan	Tarla 66, parcela 472/3, nr. CF 72871, nr. cadastral 6956, suprafata teren 1500 mp	contract superficie 1743/2010 SC Energie Ecologica Rogis SCR SRL
Teren categoria pasune extravilan	Tarla 66, parcela 472/4, nr. CF 72872, nr. cadastral 6957, suprafata teren 2630 mp	contract superficie 1743/2010 SC Energie Ecologica Rogis SCR SRL
Teren categoria pasune extravilan	Tarla 66, parcela 472/5, nr. CF 72873, nr. cadastral 6958, suprafata teren 11656 mp	contract superficie 1743/2010 SC Energie Ecologica Rogis SCR SRL
Teren categoria pasune extravilan	Tarla 66, parcela 472/6, nr. CF 72874, nr. cadastral 6959, suprafata teren 8815 mp	contract superficie 1743/2010 SC Energie Ecologica Rogis SCR SRL
Teren categoria pasune extravilan	Tarla 66, parcela 472/7, nr. CF 72875, nr. cadastral 6960, suprafata teren 1500 mp	contract superficie 1743/2010 SC Energie Ecologica Rogis SCR SRL
Teren categoria drum extravilan	Tarla 66, parcela 474, suprafata teren 200	
Teren categoria curti constructii extravilan	Tarla 66, parcela 475, suprafata teren 1400	
Teren categoria curti constructii extravilan	Tarla 66, parcela 476, suprafata teren 3200	
Teren categoria drum extravilan	Tarla 66, parcela 477, suprafata teren 200	
Teren categoria curti constructii extravilan	Tarla 66, parcela 478, suprafata teren 2500	
Teren categoria drum extravilan	Tarla 66, parcela 479, suprafata teren 100	

Teren categoria curti constructii extravilan	Tarla 66, parcela 480, suprafata teren 3400	
Teren categoria drum extravilan	Tarla 66, parcela 481, suprafata teren 1900	
Teren categoria curti constructii extravilan	Tarla 66, parcela 482, suprafata teren 3900	
Teren categoria curti constructii extravilan	Tarla 66, parcela 482/1, suprafata teren 4800	
Teren categoria pasune extravilan	Tarla 67, parcela 484, suprafata teren 231400	
Teren categoria pasune extravilan	Tarla 67, parcela 484/1, suprafata teren 26400	
Teren categoria pasune extravilan	Tarla 67, parcela 484/1 nr. CF 72876, nr. cadastral 6961, suprafata teren 1500 mp	contract superficie 1743/2010 SC Energie Ecologica Rogis SCR SRL
Teren categoria curti constructii extravilan	Tarla 67, parcela 485, suprafata teren 7200	
Teren categoria drum extravilan	Tarla 67, parcela 486, suprafata teren 100	
Teren categoria curti constructii extravilan	Tarla 67, parcela 487, suprafata teren 3100	
Teren categoria drum extravilan	Tarla 67, parcela 488, suprafata teren 300	
Teren categoria curti constructii extravilan	Tarla 67, parcela 489, suprafata teren 2600	
Teren categoria drum extravilan	Tarla 67, parcela 490, suprafata teren 200	
Teren categoria drum extravilan	Tarla 67, parcela 491, suprafata teren 450	
Teren categoria drum extravilan	Tarla 67, parcela 492, suprafata teren 200	
Teren categoria curti constructii extravilan	Tarla 67, parcela 493, suprafata teren 3800	
Teren categoria drum extravilan	Tarla 67, parcela 494, suprafata teren 400	
Teren categoria curti constructii extravilan	Tarla 67, parcela 495, suprafata teren 3400	
Teren categoria curti constructii extravilan	Tarla 67, parcela 496, suprafata teren 4800	
Teren categoria curti constructii extravilan	Tarla 67, parcela 497, suprafata teren 3800	
Teren categoria drum extravilan	Tarla 67, parcela 498, suprafata teren 200	

Teren categoria curti constructii extravilan	Tarla 67, parcela 499, suprafata teren 900		
Teren categoria curti constructii extravilan	Tarla 67, parcela 499/1, suprafata teren 3600 mp		
Teren categoria drum extravilan	Tarla 67, parcela 500, suprafata teren 200		
Teren categoria drum extravilan	Tarla 67, parcela 500/1, suprafata teren 200		
Teren categoria curti constructii intravilan	Cvartal 67, parcela 641, suprafata teren 107500 mp		
Teren categoria arabil intravilan	Cvartal 67, parcela 643/A, nr. CI 87013, nr. cadastral 87013, suprafata teren 1733 mp, teren imprejmuit	H.C.L. 53/2010	Nr.
Teren categoria curti constructii intravilan	Cvartal 67, Parcela 643/2, nr. CF: 87014/2021, nr. cadastral 87014, suprafata teren 3000 mp, teren neimprejmuit, str. Agricultorilor, nr. 2B	H.C.L. 53/2010	Nr.
Teren categoria drum extravilan	Tarla 68, parcela 505, suprafata teren 8600 mp		
Teren categoria drum extravilan	Tarla 68, parcela 508, suprafata teren 1100 mp		
Teren categoria ape statatoare extravilan	Tarla 69, parcela 511, suprafata teren 88800 mp		
Teren categoria ape statatoare extravilan	Tarla 69, parcela 511/1, suprafata teren 15100 mp		
Teren categoria drum extravilan	Tarla 69, parcela 513/1, suprafata teren 4500 mp		
Teren categoria drum extravilan	Tarla 69, parcela 514, suprafata teren 4000 mp		
Teren categoria ape statatoare extravilan	Tarla 71, parcela 517, suprafata teren 53100 mp		
Teren categoria drum extravilan	Tarla 71, parcela 519, suprafata teren 1600 mp		
Teren categoria ape statatoare extravilan	Tarla 71, parcela 526, suprafata teren 29000 mp		
Teren categoria neproductiv extravilan	Tarla 72, parcela 543, suprafata teren 8600 mp		
Teren categoria curti constructii extravilan	Tarla 72, parcela 555, suprafata teren 4000 mp		
Teren categoria curti constructii extravilan	Tarla 72, parcela 559, suprafata teren 26600 mp		
Teren categoria drum extravilan	Tarla 72, parcela 562, suprafata teren 4200 mp		

Teren categoria curti constructii intravilan	Tarla 72, parcela 563/48, cartier Drobia, nr. CF73171/2018, nr. cadastral 4640, suprafata teren 1938 mp	referat BCPI Insuratei nr. 6408/2018
Teren categoria curti constructii intravilan	Cvartal 73, parcela 702, suprafata teren 300 mp	
Teren categoria neproductiv intravilan	Cvartal 73, parcela 702, suprafata teren 3900 mp	
Teren categoria neproductiv intravilan	Cvartal 74, parcela 585, suprafata teren 102300 mp	
Teren categoria ape statatoare extravilan	Tarla 74, parcela 589, suprafata teren 6000 mp	
Teren categoria neproductiv extravilan	Tarla 74, parcela 590, suprafata teren 1500 mp	
Teren categoria drum extravilan	Tarla 74, parcela 598, suprafata teren 12100 mp	
Teren categoria neproductiv extravilan	Tarla 75, parcela 600/1, suprafata teren 2700 mp	
Teren categoria drum extravilan	Tarla 75, parcela 601, suprafata teren 8000 mp	
Teren categoria drum extravilan	Tarla 75, parcela 602, suprafata teren 200 mp	
Teren categoria drum extravilan	Tarla 76, parcela 604, suprafata teren 2500 mp	
Teren categoria neproductiv extravilan	Tarla 76, parcela 605, suprafata teren 5300 mp	
Teren categoria ape statatoare extravilan	Tarla 76, parcela 605/1, suprafata teren 10200 mp	
Teren categoria ape statatoare extravilan	Tarla 76, parcela 606, suprafata teren 14300 mp	
Teren categoria ape statatoare extravilan	Tarla 76, parcela 607, suprafata teren 7400 mp	
Teren categoria drum extravilan	Tarla 76, parcela 608, suprafata teren 4400 mp	
Teren categoria curti constructii intravilan	Cvartal 76, parcela 744, suprafata teren 1300 mp	
Teren categoria ape statatoare extravilan	Tarla 77, parcela 610, suprafata teren 10900 mp	
Teren categoria drum extravilan	Tarla 77, parcela 611, suprafata teren 6200 mp	
Teren categoria drum extravilan	Tarla 77, parcela 612, suprafata teren 3400 mp	
Teren categoria drum extravilan	Tarla 77, parcela 612/1, suprafata teren 2900 mp	

Teren categoria drum extravilan	Tarla 77, parcela 612/2, suprafata teren 2500 mp	
Teren categoria drum extravilan	Tarla 77, parcela 612/3, suprafata teren 1800 mp	
Teren categoria curti constructii intravilan	Cvartal 77, parcela 767/1, suprafata teren 300 mp	
Teren categoria neproductiv intravilan	Cvartal 77, parcela ?, suprafata teren 12000 mp	
Teren categoria drum extravilan	Tarla 78, parcela 38/d, suprafata teren 7800 mp	
Teren categoria pasune extravilan	Tarla 78, parcela 614, suprafata teren 15300 mp	
Teren categoria pasune extravilan	Tarla 78, parcela 615, suprafata teren 18600 mp	
Teren categoria pasune extravilan	Tarla 78, parcela 616, suprafata teren 36700 mp	
Teren categoria ape salinoare extravilan	Tarla 78, parcela 617, suprafata teren 25500 mp	
Teren categoria pasune extravilan	Tarla 78, parcela 618, suprafata teren 795000 mp	
Teren categoria pasune extravilan	Tarla 78, parcela 618/1, suprafata teren 123200 mp	
Teren categoria pasune extravilan	Tarla 78, parcela 618/1 nr. CF 72877, nr. cadastral 6962, suprafata teren 3228 mp	contract superficie 1743/2010 SC Energie Ecologica Rogis SCR SRL
Teren categoria pasune extravilan	Tarla 78, parcela 618/2 nr. CF 72878, nr. cadastral 6963, suprafata teren 3107 mp	contract superficie 1743/2010 SC Energie Ecologica Rogis SCR SRL
Teren categoria pasune extravilan	Tarla 78, parcela 618/3 nr. CF 72879, nr. cadastral 6964, suprafata teren 3159 mp	contract superficie 1743/2010 SC Energie Ecologica Rogis SCR SRL
Teren categoria pasune extravilan	Tarla 78, parcela 618/4 nr. CF 72880, nr. cadastral 6965, suprafata teren 3543 mp	contract superficie 1743/2010 SC Energie Ecologica Rogis SCR SRL
Teren categoria pasune extravilan	Tarla 78, parcela 618/5 nr. CF 72881, nr. cadastral 6966, suprafata teren 4736 mp	contract superficie 1743/2010 SC Energie Ecologica Rogis SCR SRL

Teren categoria pasune extravilan	Tarla 78, parcela 618/6 nr. CF 72882, nr. cadastral 6967, suprafata teren 1500 mp	contract superficie 1743/2010 SC Energie Ecologica Rogis SCR SRL
Teren categoria neproductiv extravilan	Tarla 78, parcela 619, suprafata teren 31100 mp	
Teren categoria pasune extravilan	Tarla 78, parcela 620, suprafata teren 138500 mp	
Teren categoria drum extravilan	Tarla 78, parcela 625, suprafata teren 10400 mp	
Teren categoria pasune extravilan	Tarla 78, parcela 627, suprafata teren 598100 mp	
Teren categoria pasune extravilan	Tarla 78, parcela 627/1 nr. CF 72883, nr. cadastral 6968, suprafata teren 1500 mp	contract superficie 1743/2010 SC Energie Ecologica Rogis SCR SRL
Teren categoria pasune extravilan	Tarla 78, parcela 627/2 nr. CF 72884, nr. cadastral 6969, suprafata teren 3220 mp	contract superficie 1743/2010 SC Energie Ecologica Rogis SCR SRL
Teren categoria pasune extravilan	Tarla 78, parcela 627/3 nr. CF 72885, nr. cadastral 6970, suprafata teren 3725 mp	contract superficie 1743/2010 SC Energie Ecologica Rogis SCR SRL
Teren categoria pasune extravilan	Tarla 78, parcela 627/4 nr. CF 72886, nr. cadastral 6971, suprafata teren 3755 mp	contract superficie 1743/2010 SC Energie Ecologica Rogis SCR SRL
Teren categoria ape statatoare extravilan	Tarla 78, parcela 628, suprafata teren 26300 mp	
Teren categoria ape statatoare extravilan	Tarla 78, parcela 630, suprafata teren 14600 mp	
Teren categoria drum extravilan	Tarla 78, parcela 631, suprafata teren 5400 mp	
Teren categoria neproductiv extravilan	Tarla 78, parcela 632/1, suprafata teren 10600 mp	
Teren categoria drum extravilan	Tarla 78, parcela 633, suprafata teren 12800 mp	
Teren categoria drum extravilan	Tarla 78, parcela 633/1, suprafata teren 2100 mp	
Teren categoria pasune extravilan	Tarla 79, parcela 635, suprafata teren 753400 mp	

Teren categoria pasune extravilan	Tarla 79, parcela 635/1 nr. CF 76864, nr. cadastral 6972, suprafata teren 4009 mp	contract superficie 1743/2010 SC Energie Ecologica Rogis SCR SRL
Teren categoria pasune extravilan	Tarla 79, parcela 635/2 nr. CF 76865, nr. cadastral 6973, suprafata teren 3559 mp	contract superficie 1743/2010 SC Energie Ecologica Rogis SCR SRL
Teren categoria ape statatoare extravilan	Tarla 79, parcela 636, suprafata teren 1800 mp	
Teren categoria pasune extravilan	Tarla 80, parcela 637, suprafata teren 890100 mp	
Teren categoria drum extravilan	Tarla 80, parcela 637/1, suprafata teren 9700 mp	
Teren categoria pasune extravilan	Tarla 80, parcela 637/1 nr. CF 72887, nr. cadastral 6974, suprafata teren 3223 mp	contract superficie 1743/2010 SC Energie Ecologica Rogis SCR SRL
Teren categoria pasune extravilan	Tarla 80, parcela 637/2, suprafata teren 188300 mp	
Teren categoria pasune extravilan	Tarla 80, parcela 637/2 nr. CF 72888, nr. cadastral 6975, suprafata teren 3177 mp	contract superficie 1743/2010 SC Energie Ecologica Rogis SCR SRL
Teren categoria pasune extravilan	Tarla 80, parcela 637/4 nr. CF 72890, nr. cadastral 6977, suprafata teren 4338 mp	contract superficie 1743/2010 SC Energie Ecologica Rogis SCR SRL
Teren categoria pasune extravilan	Tarla 80, parcela 637/5 nr. CF 72891, nr. cadastral 6978, suprafata teren 1500 mp	contract superficie 1743/2010 SC Energie Ecologica Rogis SCR SRL
Teren categoria pasune extravilan	Tarla 80, parcela 638, suprafata teren 26300 mp	
Teren categoria pasune extravilan	Tarla 80, parcela 639, suprafata teren 28100 mp	
Teren categoria pasune extravilan	Tarla 80, parcela 640, suprafata teren 10800 mp	
Teren categoria drum extravilan	Tarla 80, parcela 641, suprafata teren 20400 mp	
Teren categoria pasune extravilan	Tarla 81, parcela 642, suprafata teren 18800 mp	
Teren categoria pasune extravilan	Tarla 81, parcela 643, suprafata teren 1200 mp	

Teren categoria pasune extravilan	Tarla 81, parcela 644, suprafata teren 72100 mp	
Teren categoria pasune extravilan	Tarla 81, parcela 645, suprafata teren 48500 mp	
Teren categoria neproductiv extravilan	Tarla 81, parcela 645, suprafata teren 48300 mp	
Teren categoria pasune extravilan	Tarla 81, parcela 646, suprafata teren 33300 mp	
Teren categoria neproductiv extravilan	Tarla 81, parcela 646, suprafata teren 160000 mp	
Teren categoria curti constructii intravilan	Cvartal 81, parcela 876, suprafata teren 5100 mp	
Teren categoria curti constructii intravilan	Cvartal 81, parcela 877/1, suprafata teren 1200 mp	
Teren categoria curti constructii intravilan	Cvartal 81, parcela 878, suprafata teren 5300 mp	
Teren categoria pasune extravilan	Tarla 82, parcela 648, suprafata teren 31000 mp	
Teren categoria pasune extravilan	Tarla 82, parcela 649, suprafata teren 55500 mp	
Teren categoria pasune extravilan	Tarla 82, parcela 650, suprafata teren 3400 mp	
Teren categoria pasune extravilan	Tarla 82, parcela 650, suprafata teren 2286900 mp	
Teren categoria pasune extravilan	Tarla 82, parcela 651/1 nr. CF 72892, nr. cadastral 6979, suprafata teren 3564 mp	contract superficie 1743/2010 SC Energie Ecologica Rogis SCR SRL
Teren categoria pasune extravilan	Tarla 82, parcela 651/2 nr. CF 72893, nr. cadastral 6981, suprafata teren 3564 mp	contract superficie 1743/2010 SC Energie Ecologica Rogis SCR SRL
Teren categoria pasune extravilan	Tarla 82, parcela 651/3 nr. CF 72898, nr. cadastral 6982, suprafata teren 3944 mp	contract superficie 1743/2010 SC Energie Ecologica Rogis SCR SRL
Teren categoria pasune extravilan	Tarla 82, parcela 651/4 nr. CF 72899, nr. cadastral 6983, suprafata teren 4148 mp	contract superficie 1743/2010 SC Energie Ecologica Rogis SCR SRL

Teren categoria pasune extravilan	Tarla 82, parcela 651/5 nr. CF 72900, nr. cadastral 6984, suprafata teren 3156 mp	contract superficie 1743/2010 SC Energie Ecologica Rogis SCR SRL
Teren categoria pasune extravilan	Tarla 82, parcela 651/6 nr. CF 72901, nr. cadastral 6985, suprafata teren 3198 mp	contract superficie 1743/2010 SC Energie Ecologica Rogis SCR SRL
Teren categoria pasune extravilan	Tarla 82, parcela 651/7 nr. CF 72902, nr. cadastral 6986, suprafata teren 3201 mp	contract superficie 1743/2010 SC Energie Ecologica Rogis SCR SRL
Teren categoria pasune extravilan	Tarla 82, parcela 651/8 nr. CF 72903, nr. cadastral 6987, suprafata teren 3634 mp	contract superficie 1743/2010 SC Energie Ecologica Rogis SCR SRL
Teren categoria pasune extravilan	Tarla 82, parcela 651/10 nr. CF 72905, nr. cadastral 6980, suprafata teren 3211 mp	contract superficie 1743/2010 SC Energie Ecologica Rogis SCR SRL
Teren categoria pasune extravilan	Tarla 82, parcela 651/11 nr. CF 72910, nr. cadastral 9250, suprafata teren 3500 mp	contract superficie 1743/2010 SC Energie Ecologica Rogis SCR SRL
Teren categoria pasune extravilan	Tarla 82, parcela 651/12 nr. CF 72911, nr. cadastral 9252, suprafata teren 3735 mp	contract superficie 1743/2010 SC Energie Ecologica Rogis SCR SRL
Teren categoria pasune extravilan	Tarla 82, parcela 651/1, suprafata teren 276900 mp	
Teren categoria pasune extravilan	Tarla 83, parcela 655, suprafata teren 30100 mp	
Teren categoria pasune extravilan	Tarla 83, parcela 656, suprafata teren 37000 mp	
Teren categoria neproductiv extravilan	Tarla 83, parcela 656, suprafata teren 22300 mp	
Teren categoria pasune extravilan	Tarla 83, parcela 656/1, suprafata teren 1700 mp	
Teren categoria pasune extravilan	Tarla 83, parcela 657, suprafata teren 329900 mp	

Teren categoria pasune extravilan	Tarla 83, parcela 657/1, suprafata teren 3000 mp	
Teren categoria drum extravilan	Tarla 83, parcela 659, suprafata teren 14200 mp	
Teren categoria pasune extravilan	Tarla 83, parcela 660, suprafata teren 346100 mp	
Teren categoria pasune extravilan	Tarla 83, parcela 660/1 nr. CF 72906, nr. cadastral 6989, suprafata teren 4182 mp	contract superficie 1743/2010 SC Energie Ecologica Rogis SCR SRL
Teren categoria pasune extravilan	Tarla 83, parcela 660/2 nr. CF 72907, nr. cadastral 6990, suprafata teren 3088 mp	contract superficie 1743/2010 SC Energie Ecologica Rogis SCR SRL
Teren categoria pasune extravilan	Tarla 83, parcela 660/3 nr. CF 72908, nr. cadastral 6991, suprafata teren 2994 mp	contract superficie 1743/2010 SC Energie Ecologica Rogis SCR SRL
Teren categoria pasune extravilan	Tarla 83, parcela 661, suprafata teren 315300 mp	
Teren categoria pasune extravilan	Tarla 84, parcela 662, suprafata teren 385100 mp	
Teren categoria pasune extravilan	Tarla 84, parcela 662/1 nr. CF 72909, nr. cadastral 6992, suprafata teren 3729 mp	contract superficie 1743/2010 SC Energie Ecologica Rogis SCR SRL
Teren categoria pasune extravilan	Tarla 84, parcela 662/2 nr. CF 72915, nr. cadastral 6993, suprafata teren 3133 mp	contract superficie 1743/2010 SC Energie Ecologica Rogis SCR SRL
Teren categoria pasune extravilan	Tarla 84, parcela 662/3 nr. CF 72916, nr. cadastral 6994, suprafata teren 3229 mp	contract superficie 1743/2010 SC Energie Ecologica Rogis SCR SRL
Teren categoria pasune extravilan	Tarla 84, parcela 663, suprafata teren 271200 mp	
Teren categoria curti constructii intravilan	Tarla 84, parcela 943, suprafata teren 5000 mp	
Teren categoria arabil intravilan	Tarla 84, parcela 943, suprafata teren 9300 mp	
Teren categoria pasune extravilan	Tarla 85, parcela 665, suprafata teren 264500 mp	

Teren categoria pasune extravilan	Tarla 85, parcela 665/1 nr. CF 72946, nr. cadastral 9266, suprafata teren 2571 mp	contract superficie 1743/2010 SC Energie Ecologica Rogis SCR SRL
Teren categoria pasune extravilan	Tarla 85, parcela 666, suprafata teren 26300 mp	
Teren categoria curti constructii intravilan	Cvartal 85, parcela 965 suprafata teren 1500 mp	
Teren categoria curti constructii intravilan	Cvartal 85, parcela 967 suprafata teren 3400 mp	
Teren categoria curti constructii intravilan	Cvartal 85, parcela 967/2, nr. CF 83052/2017, nr. cadastral 83052, suprafata teren 100 mp	H.C.L. Nr. 53/2011
Teren categoria curti constructii intravilan	Cvartal 85, parcela 967/3, nr. CF 78728/2017, nr. cadastral 78728, suprafata teren 500 mp, strada Scoala Veche, nr. 16A	H.C.L. Nr. 53/2010
Teren categoria curti constructii intravilan	Cvartal 86, parcela 970 suprafata teren 11400 mp	
Teren categoria curti constructii intravilan	Cvartal 86, parcela 984 suprafata teren 3000 mp	
Teren categoria curti constructii intravilan	Cvartal 86, parcela 988 suprafata teren 10400 mp	
Teren categoria curti constructii intravilan - campus scolar	Cvartal 86, parcela 988/1, nr. CF 82838, nr. cadastral 82838, suprafata teren 2850 mp, teren imprejmuit, strada Victoriei, nr. 4A	H.C.L. Nr. 53/2010
Teren categoria curti constructii intravilan centru social pentru varstnici	Cvartal 86, Parcela 988/2, nr. CF: 83352/2020, nr. cadastral 83352, suprafata teren - 4577 mp, teren imprejmuit, strada Victoriei, nr 4B	H.C.L. Nr. 53/2010
Teren categoria curti constructii intravilan	Cvartal 86, parcela 989 suprafata teren 16300 mp	
Teren categoria curti constructii intravilan bloc ANI.	Cvartal 86, parcela 989/1, nr. CF 74629/2018, nr. cadastral 9318, suprafata teren 3517 mp, strada Lacu Rezi, nr. 25b	H.C.L. Nr. 50/2009
Teren categoria curti constructii intravilan centrul cultural	Cvartal 86, parcela 989/3, nr. CF 82608/2017, nr. cadastral 82608, suprafata teren 5987 mp, strada Victoriei, nr. 2C	H.C.L. Nr. 50/2009
Teren categoria pasune extravilan	Tarla 87, parcela 670, suprafata teren 539300 mp	
Teren categoria pasune extravilan	Tarla 87, parcela 670/1, suprafata teren 130100 mp	

Teren categoria pasune extravilan	Tarla 87, parcela 670/2 nr. CF 72917, nr. cadastral 6995, suprafata teren 4116 mp	contract superficie 1743/2010 SC Energie Ecologica Rogis SCR SRL
Teren categoria pasune extravilan	Tarla 87, parcela 670/3 nr. CF 72918, nr. cadastral 6996, suprafata teren 3231 mp	contract superficie 1743/2010 SC Energie Ecologica Rogis SCR SRL
Teren categoria pasune extravilan	Tarla 87, parcela 670/4 nr. CF 72912, nr. cadastral 9254, suprafata teren 3481 mp	contract superficie 1743/2010 SC Energie Ecologica Rogis SCR SRL
Teren categoria pasune extravilan	Tarla 88, parcela 672, suprafata teren 539800 mp	
Teren categoria pasune extravilan	Tarla 88, parcela 672/1 nr. CF 72919, nr. cadastral 6997, suprafata teren 3549 mp	contract superficie 1743/2010 SC Energie Ecologica Rogis SCR SRL
Teren categoria pasune extravilan	Tarla 88, parcela 674, suprafata teren 95100 mp	
Teren categoria pasune extravilan	Tarla 88, parcela 674/1 nr. CF 72920, nr. cadastral 6998, suprafata teren 5319 mp	contract superficie 1743/2010 SC Energie Ecologica Rogis SCR SRL
Teren categoria curti constructii intravilan	Cvartal 94, parcela 1165 suprafata teren 1800 mp	
Teren categoria curti constructii intravilan	Cvartal 94, parcela 1175 suprafata teren 900 mp	
Teren categoria curti constructii extravilan	Tarla 96, parcela 708, suprafata teren 33600 mp	
Teren categoria neproductiv extravilan	Tarla 97, parcela 710, suprafata teren 421000 mp	
Teren categoria ape statale extravilan	Tarla 97, parcela 711, suprafata teren 9100 mp	
Teren categoria neproductiv extravilan	Tarla 98, parcela 718, suprafata teren 15100 mp	

Teren categoria drum extravilan	Tarla 98, parcela 719, suprafata teren 1900 mp	
Teren categoria ape statatoare extravilan	Tarla 98, parcela 720, suprafata teren 8600 mp	
Teren categoria drum extravilan	Tarla 98, parcela 721, suprafata teren 2000 mp	
Teren categoria pasune extravilan	Tarla 99, parcela 722/1 nr. CF 72921, nr. cadastral 6999, suprafata teren 1500 mp	contract superficie 1743/2010 SC Energie Ecologica Rogis SCR SRL
Teren categoria pasune extravilan	Tarla 99, parcela 722/2 nr. CF 72924, nr. cadastral 7000, suprafata teren 1500 mp	contract superficie 1743/2010 SC Energie Ecologica Rogis SCR SRL
Teren categoria neproductiv extravilan	Tarla 99, parcela 727, suprafata teren 8300 mp	
Teren categoria ape statatoare extravilan	Tarla 99, parcela 728, suprafata teren 2200 mp	
Teren categoria pasune extravilan	Tarla 100, parcela 729/1, suprafata teren 239800 mp	
Teren categoria neproductiv extravilan	Tarla 100, parcela 729/2, suprafata teren 131600 mp	
Teren categoria ape statatoare extravilan	Tarla 100, parcela 730, suprafata teren 2000 mp	
Teren categoria ape statatoare extravilan	Tarla 100, parcela 731, suprafata teren 8300 mp	
Teren categoria pasune extravilan	Tarla 101, parcela 732, suprafata teren 25100 mp	
Teren categoria pasune extravilan	Tarla 101, parcela 733, suprafata teren 66700 mp	
Teren categoria pasune extravilan	Tarla 101, parcela 734, suprafata teren 7000 mp	
Teren categoria neproductiv extravilan	Tarla 101, parcela 734/1, suprafata teren 66700 mp	
Teren categoria neproductiv extravilan	Tarla 101, parcela 735, suprafata teren 6400 mp	
Teren categoria perdele protectie extravilan	Tarla 101, parcela 736, suprafata teren 3200 mp	

Teren categoria ape statatoare extravilan	Tarla 101, parcela 737, suprafata teren 4300 mp	
Teren categoria perdele protectie extravilan	Tarla 101, parcela 738, suprafata teren 4800 mp	
Teren categoria ape statatoare extravilan	Tarla 101, parcela 739, suprafata teren 11900 mp	
Teren categoria pasune extravilan	Tarla 101, parcela 740, suprafata teren 41500 mp	
Teren categoria pasune extravilan	Tarla 102, parcela 741, suprafata teren 71600 mp	
Teren categoria drum extravilan	Tarla 102, parcela 741/1A, suprafata teren 2600 mp	
Teren categoria pasune extravilan	Tarla 102, parcela 741/1 nr. CF 76674, nr. cadastral 7001, suprafata teren 2219 mp	contract superficie 1743/2010 SC Energie Ecologica Rogis SCR SRL
Teren categoria pasune extravilan	Tarla 102, parcela 741/2, suprafata teren 75900 mp	
Teren categoria pasune extravilan	Tarla 102, parcela 742, , suprafata teren 8200 mp	
Teren categoria pasune extravilan	Tarla 102, parcela 742/1, suprafata teren 15200 mp	
Teren categoria curti constructii extravilan	Tarla 102, parcela 743, suprafata teren 9300 mp	
Teren categoria pasune extravilan	Tarla 102, parcela 744, suprafata teren 49700 mp	
Teren categoria ape statatoare extravilan	Tarla 102, parcela 745, suprafata teren 900 mp	
Teren categoria pasune extravilan	Tarla 102, parcela 746, suprafata teren 51200 mp	
Teren categoria pasune extravilan	Tarla 103, parcela 747, suprafata teren 368600 mp	
Teren categoria pasune extravilan	Tarla 103, parcela 747/1 nr. CI 72925, nr. cadastral 7002, suprafata teren 6299 mp	contract superficie 1743/2010 SC Energie Ecologica Rogis SCR SRL

Teren categoria curti constructii extravilan	Tarla 103, parcela 748, suprafata teren 9400 mp	
Teren categoria pasune extravilan	Tarla 104, parcela 749, suprafata teren 281700 mp	
Teren categoria pasune extravilan	Tarla 104, parcela 749/1 nr. CF 72928, nr. cadastral 7003, suprafata teren 5153 mp	contract superficie 1743/2010 SC Energie Ecologica Rogis SCR SRL
Teren categoria curti constructii extravilan	Tarla 104, parcela 750, suprafata teren 700 mp	
Teren categoria ape statatoare extravilan	Tarla 104, parcela 751, suprafata teren 16600 mp	
Teren categoria pasune extravilan	Tarla 104, parcela 752, suprafata teren 1900 mp	
Teren categoria pasune extravilan	Tarla 105, parcela 753, suprafata teren 477900 mp	
Teren categoria neproductiv extravilan	Tarla 105, parcela 753, suprafata teren 105400 mp	
Teren categoria pasune extravilan	Tarla 105, parcela 753/1 nr. CF 72929, nr. cadastral 7004, suprafata teren 3745 mp	contract superficie 1743/2010 SC Energie Ecologica Rogis SCR SRL
Teren categoria pasune extravilan	Tarla 105, parcela 753/2 nr. CF 72931, nr. cadastral 7005, suprafata teren 3146 mp	contract superficie 1743/2010 SC Energie Ecologica Rogis SCR SRL
Teren categoria pasune extravilan	Tarla 105, parcela 753/3 nr. CF 72932, nr. cadastral 7006, suprafata teren 4251 mp	contract superficie 1743/2010 SC Energie Ecologica Rogis SCR SRL
Teren categoria pasune extravilan	Tarla 105, parcela 753/4 nr. CF 72935, nr. cadastral 7007, suprafata teren 1500 mp	contract superficie 1743/2010 SC Energie Ecologica Rogis SCR SRL
Teren categoria curti constructii extravilan	Tarla 105, parcela 754, suprafata teren 8800 mp	

Teren categoria drum intravilan	Cvartal 106, parcela 1316/1, suprafata teren 5400 mp,	
Teren categoria curti constructii intravilan	Cvartal 106, parcela 1316/2, suprafata teren 18400 mp,	
Teren categoria curti constructii intravilan	Cvartal 106, parcela 1316/2, lot 4a, nr. CF 87051/2021, nr. cadastral 87051, suprafata teren 2500 mp, teren neimprejmuat,	H.C.L. Nr. 53/2010
Teren categoria curti constructii intravilan	Cvartal 106, parcela 1316/3, nr. CF 74677/2022 nr. cadastral 74677, suprafata teren 24781 mp, teren neimprejmuat,	contract concesiune din 2012 SC Energy All Distributions SRL reziliat din 2017
Teren categoria curti constructii intravilan	Cvartal 106, parcela 1316/5, suprafata teren 19000 mp,	
Teren categoria curti constructii intravilan	Cvartal 106, parcela 1316/6, suprafata teren 11800 mp,	
Teren categoria arabil intravilan	Cvartal 106, parcela 1317/2, suprafata teren 8800 mp,	
Teren categoria arabil intravilan	Cvartal 106, parcela 1317/3, lot 1, nr. CF 84642/2020, nr. cadastral 84642, suprafata teren 940 mp, teren neimprejmuat, strada Garofitei, nr. 38	H.C.L. Nr. 53/2010
Teren categoria arabil intravilan	Cvartal 106, parcela 1317/3, lot 2, nr. CF 84634/2020, nr. cadastral 84634, suprafata teren 940 mp, teren neimprejmuat, strada Florilor, nr.29	H.C.L. Nr. 53/2010
Teren categoria arabil intravilan	Cvartal 106, parcela 1317/3, lot 3, nr. CF 84636/2020, nr. cadastral 84636, suprafata teren 940 mp, teren neimprejmuat, strada Garofitei, nr. 36	H.C.L. Nr. 53/2010
Teren categoria arabil intravilan	Cvartal 106, parcela 1317/3, lot 4, nr. CF 84637/2020, nr. cadastral 84637, suprafata teren 940 mp, teren neimprejmuat, strada Florilor, nr.27	H.C.L. Nr. 53/2010
Teren categoria arabil intravilan	Cvartal 106, parcela 1317/3, lot 5, nr. CF 84635/2020, nr. cadastral 84635, suprafata teren 940 mp, teren neimprejmuat, strada Garofitei, nr. 34	H.C.L. Nr. 53/2010
Teren categoria arabil intravilan	Cvartal 106, parcela 1317/3, lot 6, nr. CF 84638/2020, nr. cadastral 84638, suprafata teren 940 mp, teren neimprejmuat, strada Florilor, nr. 25	H.C.L. Nr. 53/2010
Teren categoria arabil intravilan	Cvartal 106, parcela 1317/3, lot 7, suprafata teren 940 mp, teren neimprejmuat	
Teren categoria arabil intravilan	Cvartal 106, parcela 1317/3, lot 8, nr. CF 83791/2019, nr. cadastral 83791, suprafata teren 940 mp, teren neimprejmuat, strada Florilor, nr. 23	H.C.L. Nr. 53/2010

Teren categoria curti constructii intravilan	Cvartal 106, parcela 1317/3, lot 9, nr. CF 82597/2019, nr. cadastral 82597, suprafata teren 940 mp, teren neimprejmuit	H.C.L. Nr. 53/2010
Teren categoria arabil intravilan	Cvartal 106, parcela 1317/3, lot 10, nr. CF 83709/2019, nr. cadastral 83709, suprafata teren 940 mp, teren neimprejmuit, strada Florilor, nr. 21	H.C.L. Nr. 53/2010
Teren categoria arabil intravilan	Cvartal 106, parcela 1317/4, suprafata teren 7916 mp, teren neimprejmuit	
Teren categoria arabil intravilan	Cvartal 106, parcela 1317/4, lot 19, nr. CF 84680/2020, nr. cadastral 84680, suprafata teren 884 mp, teren neimprejmuit, strada Florilor, nr. 22	H.C.L. Nr. 53/2010
Teren categoria drum intravilan	Cvartal 106, parcela 1317/5, suprafata teren 5300 mp,	
Teren categoria curti constructii intravilan	Cvartal 106, parcela 1318/1, suprafata teren 10200 mp,	
Teren categoria curti constructii intravilan	Cvartal 106, parcela 1318/2, suprafata teren 13200 mp,	
Teren categoria curti constructii intravilan	Cvartal 106, parcela 1318/3, suprafata teren 15800 mp,	
Teren categoria curti constructii intravilan	Cvartal 106, parcela 1319, suprafata teren 7700 mp,	
Teren categoria pasune extravilan	Tarla 106, parcela 755, suprafata teren 40600 mp	
Teren categoria pasune extravilan	Tarla 106, parcela 756, suprafata teren 2000 mp	
Teren categoria pasune extravilan	Tarla 107, parcela 757, suprafata teren 421100 mp	
Teren categoria ape statatoare extravilan	Tarla 107, parcela 758, suprafata teren 400 mp	
Teren categoria ape statatoare extravilan	Tarla 107, parcela 758/1, suprafata teren 600 mp	
Teren categoria pasune extravilan	Tarla 108, parcela 759, suprafata teren 1005200 mp	
Teren categoria pasune extravilan	Tarla 108, parcela 759/1, nr. CF 72936, nr. cadastral 7008, suprafata teren 3139 mp	contract superficie 1743/2010. SC Energie Ecologica Rogis SCR SRL
Teren categoria pasune extravilan	Tarla 108, parcela 759/2, nr. CF 72937, nr. cadastral 7009, suprafata teren 3115 mp	contract superficie 1743/2010. SC Energie Ecologica Rogis SCR SRL

Teren categoria pasune extravilan	Tarla 108, parcela 759/3 nr. CF 72939, nr. cadastral 7010, suprafata teren 3124 mp	contract superficie 1743/2010 SC Energie Ecologica Rogis SCR SRL
Teren categoria pasune extravilan	Tarla 108, parcela 759/4 nr. CF 72941, nr. cadastral 7011, suprafata teren 3259 mp	contract superficie 1743/2010 SC Energie Ecologica Rogis SCR SRL
Teren categoria pasune extravilan	Tarla 108, parcela 759/5 nr. CF 72945, nr. cadastral 7012, suprafata teren 3431 mp	contract superficie 1743/2010 SC Energie Ecologica Rogis SCR SRL
Teren categoria pasune extravilan	Tarla 108, parcela 759/6 nr. CF 72922, nr. cadastral 7013, suprafata teren 1500 mp	contract superficie 1743/2010 SC Energie Ecologica Rogis SCR SRL
Teren categoria pasune extravilan	Tarla 108, parcela 761 , suprafata teren 644500 mp	
Teren categoria pasune extravilan	Tarla 109, parcela 761/1 nr. CF 72923, nr. cadastral 7014, suprafata teren 3216 mp	contract superficie 1743/2010 SC Energie Ecologica Rogis SCR SRL
Teren categoria pasune extravilan	Tarla 109, parcela 761/2 nr. CF 72926, nr. cadastral 7015, suprafata teren 3167 mp	contract superficie 1743/2010 SC Energie Ecologica Rogis SCR SRL
Teren categoria pasune extravilan	Tarla 109, parcela 761/3 nr. CF 72927, nr. cadastral 7016, suprafata teren 3259 mp	contract superficie 1743/2010 SC Energie Ecologica Rogis SCR SRL
Teren categoria pasune extravilan	Tarla 109, parcela 761/4 nr. CF 72930, nr. cadastral 7017, suprafata teren 3979 mp	contract superficie 1743/2010 SC Energie Ecologica Rogis SCR SRL
Teren categoria pasune extravilan	Tarla 109, parcela 761/5 nr. CF 72933, nr. cadastral 7018, suprafata teren 1500 mp	contract superficie 1743/2010 SC Energie Ecologica Rogis SCR SRL
Teren categoria pasune extravilan	Tarla 108, parcela 762 , suprafata teren 79200 mp	

Teren categoria pasune extravilan	Tarla 109, parcela 763 , suprafata teren 286600 mp	
Teren categoria drum extravilan	Tarla 109, parcela 764 , suprafata teren 13600 mp	
Teren categoria pasune extravilan	Tarla 110, parcela 765 , suprafata teren 834300 mp	
Teren categoria pasune extravilan	Tarla 110, parcela 765/1 nr. CF 72934, nr. cadastral 7019, suprafata teren 3216 mp	contract superficie 1743/2010 SC Energie Ecologica Rogis SCR SRL
Teren categoria pasune extravilan	Tarla 110, parcela 765/2 nr. CF 72938, nr. cadastral 7020, suprafata teren 3143 mp	contract superficie 1743/2010 SC Energie Ecologica Rogis SCR SRL
Teren categoria pasune extravilan	Tarla 110, parcela 765/3 nr. CF 72940, nr. cadastral 7021, suprafata teren 3181 mp	contract superficie 1743/2010 SC Energie Ecologica Rogis SCR SRL
Teren categoria pasune extravilan	Tarla 110, parcela 765/4 nr. CF 72942, nr. cadastral 7022, suprafata teren 3157 mp	contract superficie 1743/2010 SC Energie Ecologica Rogis SCR SRL
Teren categoria pasune extravilan	Tarla 110, parcela 765/5 nr. CF 72943, nr. cadastral 7023, suprafata teren 3691 mp	contract superficie 1743/2010 SC Energie Ecologica Rogis SCR SRL
Teren categoria pasune extravilan	Tarla 110, parcela 765/6 nr. CF 72947, nr. cadastral 7024, suprafata teren 1500 mp	contract superficie 1743/2010 SC Energie Ecologica Rogis SCR SRL
Teren categoria pasune extravilan	Tarla 110, parcela 765/7 nr. CF 72966, nr. cadastral 9253, suprafata teren 3500 mp	contract superficie 1743/2010 SC Energie Ecologica Rogis SCR SRL
Teren categoria pasune extravilan	Tarla 110, parcela 766, suprafata teren 162500 mp	
Teren categoria pasune extravilan	Tarla 111, parcela 768, suprafata teren 478700 mp	
Teren categoria pasune extravilan	Tarla 111, parcela 768/1 nr. CF 72948, nr. cadastral 7025, suprafata teren 3194 mp	contract superficie 1743/2010 SC Energie

		Ecologica Rogis SCR SRL
Teren categoria pasune extravilan	Tarla 111, parcela 768/2 nr. CF 72949, nr. cadastral 7026, suprafata teren 3183 mp	contract superficie 1743/2010 SC Energie Ecologica Rogis SCR SRL
Teren categoria pasune extravilan	Tarla 111, parcela 768/3 nr. CF 72950, nr. cadastral 7027, suprafata teren 3241 mp	contract superficie 1743/2010 SC Energie Ecologica Rogis SCR SRL
Teren categoria pasune extravilan	Tarla 111, parcela 768/4 nr. CF 72952, nr. cadastral 7028, suprafata teren 4102 mp	contract superficie 1743/2010 SC Energie Ecologica Rogis SCR SRL
Teren categoria pasune extravilan	Tarla 111, parcela 768/5 nr. CF 72954, nr. cadastral 7029, suprafata teren 1500 mp	contract superficie 1743/2010 SC Energie Ecologica Rogis SCR SRL
Teren categoria pasune extravilan	Tarla 111, parcela 768/6 nr. CF 72957, nr. cadastral 7030, suprafata teren 2658 mp	contract superficie 1743/2010 SC Energie Ecologica Rogis SCR SRL
Teren categoria pasune extravilan	Tarla 111, parcela 769, suprafata teren 283100 mp	
Teren categoria pasune extravilan	Tarla 112 parcela 770, suprafata teren 761200 mp	
Teren categoria pasune extravilan	Tarla 112, parcela 770/1, nr. CF 72958, nr. cadastral 7031, suprafata teren 3153 mp	contract superficie 1743/2010 SC Energie Ecologica Rogis SCR SRL
Teren categoria pasune extravilan	Tarla 112, parcela 770/2, nr. CF 72959, nr. cadastral 7032, suprafata teren 3230 mp	contract superficie 1743/2010 SC Energie Ecologica Rogis SCR SRL
Teren categoria pasune extravilan	Tarla 112, parcela 770/3, nr. CF 72960, nr. cadastral 7033, suprafata teren 3092 mp	contract superficie 1743/2010 SC Energie Ecologica Rogis SCR SRL

Teren categoria pasune extravilan	Tarla 112, parcela 770/4, nr. CF 72961, nr. cadastral 7034, suprafata teren 3176 mp	contract superficie 1743/2010 SC Energie Ecologica Rogis SCR SRL
Teren categoria pasune extravilan	Tarla 112, parcela 770/5, nr. CF 72962, nr. cadastral 7035, suprafata teren 3115 mp	contract superficie 1743/2010 SC Energie Ecologica Rogis SCR SRL
Teren categoria pasune extravilan	Tarla 112, parcela 770/6, nr. CF 72965, nr. cadastral 7036, suprafata teren 2299 mp	contract superficie 1743/2010 SC Energie Ecologica Rogis SCR SRL
Teren categoria pasune extravilan	Tarla 112, parcela 770/7, nr. CF 72963, nr. cadastral 7037, suprafata teren 1500 mp	contract superficie 1743/2010 SC Energie Ecologica Rogis SCR SRL
Teren categoria pasune extravilan	Tarla 112, parcela 770/8, nr. CF 72967, nr. cadastral 9255, suprafata teren 3500 mp	contract superficie 1743/2010 SC Energie Ecologica Rogis SCR SRL
Teren categoria ape statatoare extravilan	Tarla 112, parcela 772, suprafata teren 39000 mp	
Teren categoria pasune extravilan	Tarla 112, parcela 778/3, nr. CF 70806, nr. cadastral 9255, suprafata teren 4500 mp	contract superficie 1743/2010 SC Energie Ecologica Rogis SCR SRL
Teren categoria drum extravilan	Tarla 112, parcela 773, suprafata teren 5200 mp, teren neimprejmuit,	
Teren categoria neproductiv extravilan	Tarla 112, parcela 774, suprafata teren 3700 mp, teren neimprejmuit,	
Teren categoria drum extravilan	Tarla 112, parcela 775, suprafata teren 4700 mp, teren neimprejmuit,	
Teren categoria neproductiv extravilan	Tarla 112, parcela 778, suprafata teren 225900 mp, teren neimprejmuit,	
Teren categoria drum extravilan	Tarla 112, parcela 775, suprafata teren 23700 mp, teren neimprejmuit,	
Teren categoria drum extravilan	Tarla 113, parcela 783, suprafata teren 23800 mp, teren neimprejmuit,	
Teren categoria drum extravilan	Tarla 113, parcela 783/3, nr. CI 83814/2019, nr. cadastral 83814, suprafata teren 3321 mp, teren neimprejmuit,	

Teren categoria ape statatoare extravilan	Tarla 113, parcela 784, suprafata teren 258800 mp	
Teren categoria neproductiv extravilan	Tarla 113, parcela 784/1, suprafata teren 3700 mp	
Teren categoria ape statatoare extravilan	Tarla 113, parcela 789, suprafata teren 1600 mp	
Teren categoria curti constructii intravilan	Cvartal 115, parcela 1418/1, suprafata teren 3700 mp	
Teren categoria neproductiv extravilan	Tarla 116, parcela 790, suprafata teren 5000 mp	
Teren categoria neproductiv extravilan	Tarla 116, parcela 791, suprafata teren 5000 mp	
Teren categoria neproductiv extravilan	Tarla 116, parcela 791/1, suprafata teren 6100 mp	
Teren categoria drum extravilan	Tarla 116, parcela 792, suprafata teren 3500 mp	
Teren categoria ape statatoare extravilan	Tarla 116, parcela 794, suprafata teren 400 mp	
Teren categoria neproductiv extravilan	Tarla 116, parcela 795, suprafata teren 1000 mp	
Teren categoria neproductiv extravilan	Tarla 117, parcela 800, suprafata teren 1400 mp	
Teren categoria ape statatoare extravilan	Tarla 118, parcela 802, suprafata teren 10400 mp	
Teren categoria drum extravilan	Tarla 118, parcela 802/1, suprafata teren 1800 mp	
Teren categoria ape statatoare extravilan	Tarla 118, parcela 803, suprafata teren 61600 mp	
Teren categoria drum extravilan	Tarla 119, parcela 803/2, nr. CI/ 83942/2019, nr. cadastral 83942, suprafata teren 4160 mp, teren neimprejmuit,	
Teren categoria ape statatoare extravilan	Tarla 119, parcela 804, suprafata teren 5300 mp	
Teren categoria ape statatoare extravilan	Tarla 119, parcela 804/1, suprafata teren 9000 mp	
Teren categoria drum extravilan	Tarla 119, parcela 806, nr. CI/ 83815/2019, nr. cadastral 83815, suprafata teren 4460 mp, teren neimprejmuit,	
Teren categoria ape statatoare extravilan	Tarla 119, parcela 807, suprafata teren 19900 mp	
Teren categoria drum extravilan	Tarla 120, parcela 45/d, suprafata teren 5700 mp	

Teren categoria pasune extravilan	Tarla 120, parcela 808/1, suprafata teren 26100 mp	
Teren categoria neproductiv extravilan	Tarla 120, parcela 808/2, suprafata teren 1500 mp	
Teren categoria drum extravilan	Tarla 120, parcela 808/3, nr. CF 84011/2019, nr. cadastral 84011, suprafata teren 5303 mp, teren neimprejmuit,	
Teren categoria neproductiv extravilan	Tarla 120, parcela 809, suprafata teren 19600 mp	
Teren categoria drum extravilan	Tarla 121, parcela 47/1/d, suprafata teren 16000 mp	
Teren categoria drum extravilan	Tarla 122, parcela 41/d, suprafata teren 2300 mp	
Teren categoria neproductiv extravilan	Tarla 122, parcela 814, suprafata teren 9400 mp	
Teren categoria curti constructii extravilan	Tarla 122, parcela 816, suprafata teren 5200 mp	
Teren categoria drum extravilan	Tarla 122, parcela 818, suprafata teren 5200 mp	
Teren categoria drum extravilan	Tarla 123, parcela 42/d, suprafata teren 11900 mp	
Teren categoria drum extravilan	Tarla 123, parcela 43/d, suprafata teren 12000 mp	
Teren categoria drum extravilan	Tarla 123, parcela 46/d, suprafata teren 6500 mp	
Teren categoria neproductiv extravilan	Tarla 123, parcela 819/1, suprafata teren 900 mp	
Teren categoria curti constructii extravilan	Tarla 127, parcela 827, suprafata teren 3500 mp	
Teren categoria neproductiv extravilan	Tarla 127, parcela 829, suprafata teren 1400 mp	
Teren categoria curti constructii intravilan	Cvartal 127, parcela 1757, suprafata teren 2500 mp	bl h l
Teren categoria drum extravilan	Tarla 129, parcela 53/d, suprafata teren 7700 mp	
Teren categoria curti constructii intravilan	Cvartal 129, parcela 1771, suprafata teren 33700 mp	cimitirul parohial
Teren categoria drum extravilan	Tarla 130, parcela 54/d, suprafata teren 4000 mp	
Teren categoria neproductiv extravilan	Tarla 130, parcela 835/1, suprafata teren 14900 mp	
Teren categoria drum extravilan	Tarla 131, parcela 39/d, suprafata teren 17200 mp	

Teren categoria drum extravilan	Tarla 131, parcela 40/d, suprafata teren 18700 mp	
Teren categoria ape statatoare extravilan	Tarla 131, parcela 836, suprafata teren 13100 mp	
Teren categoria drum extravilan	Tarla 131, parcela 840/1, suprafata teren 2000 mp	
Teren categoria neproductiv extravilan	Tarla 130, parcela 841, suprafata teren 66100 mp	
Teren categoria arabil intravilan	Tarla 131, parcela 841/1, nr. CP 79661, nr. cadastral 79661, suprafata teren 31527 mp	H.C.L. Nr. 53/2010
Teren categoria curti constructii intravilan	Cvartal 131, parcela 1773/2, suprafata teren 190 mp	
Teren categoria curti constructii intravilan	Cvartal 131, parcela 1781, suprafata teren 3047 mp	
Teren categoria curti constructii intravilan	Cvartal 132, parcela 1795/1, suprafata teren 5000 mp	
Teren categoria curti constructii intravilan	Cvartal 132, parcela 1797, suprafata teren 1400 mp	
Teren categoria curti constructii intravilan	Cvartal 132, Parcela 1798, suprafata teren - 2855 mp, imprejmuit	
Teren categoria ape statatoare extravilan	Tarla 133, parcela 845/1 suprafata teren 600 mp	
Teren categoria drum extravilan	Tarla 133, parcela 846 suprafata teren 1700 mp	
Teren categoria drum extravilan	Tarla 134, parcela 37/d suprafata teren 6500 mp	
Teren categoria drum extravilan	Tarla 134, parcela 55/d suprafata teren 2800 mp	
Teren categoria neproductiv extravilan	Tarla 134, parcela 847, suprafata teren 72800 mp	
Teren categoria curti constructii extravilan	Tarla 134, parcela 848, suprafata teren 58400 mp	
Teren categoria curti constructii extravilan	Tarla 134, parcela 849, suprafata teren 9200 mp	
Teren categoria drum extravilan	Tarla 134, parcela 850, suprafata teren 9300 mp	
Teren categoria curti constructii extravilan	Tarla 135, parcela 851, suprafata teren 5000 mp	
Teren categoria pasune extravilan	Tarla 135, parcela 851/1, suprafata teren 350000 mp	
Teren categoria ape statatoare extravilan	Tarla 135, parcela 852, suprafata teren 800 mp	

Teren ape categoria statatoare extravilan	Tarla 135, parcela 852, suprafata teren 1000 mp	
Teren ape categoria statatoare extravilan	Tarla 135, parcela 854, suprafata teren 45400 mp	
Teren pasune categoria extravilan	Tarla 135, parcela 855, suprafata teren 52900 mp	
Teren curti categoria constructii intravilan	Tarla 135, parcela 856, lot 1, extindere intravilan, nr. CF 89981/2021, nr. cadastral 89981, suprafata teren 3100 mp, teren neimprejmuit	H.C.L. Nr.53/2010, H.C.L. Nr. 3/2021, H.C.L. Nr. 10/2021, contract concesiune 5822/01.07.2014 Istrate
Teren curti categoria constructii intravilan	Tarla 135, parcela 856, lot 2, extindere intravilan, nr. CF 89986/2021, nr. cadastral 89986, suprafata teren 3500 mp, teren neimprejmuit	H.C.L. Nr.53/2010, H.C.L. Nr. 3/2021, H.C.L. Nr. 10/2021
Teren curti categoria constructii intravilan	Tarla 135, parcela 856, lot 3, extindere intravilan, nr. CF 89984/2021, nr. cadastral 89984, suprafata teren 6880 mp, teren neimprejmuit	H.C.L. Nr.53/2010, H.C.L. Nr. 3/2021, H.C.L. Nr. 10/2022, contract concesiune 5823/2014 Croitoru
Teren curti categoria constructii intravilan	Tarla 135, parcela 856, lot 4, extindere intravilan, nr. CF 89982/2021, nr. cadastral 89982, suprafata teren 5700 mp, teren neimprejmuit	H.C.L. Nr.53/2010, H.C.L. Nr. 3/2021, H.C.L. Nr. 10/2022, contract concesiune 5824/2014 Marino
Teren curti categoria constructii intravilan	Tarla 135, parcela 856, lot 5, extindere intravilan, nr. CF 89983/2021, nr. cadastral 89983, suprafata teren 5494 mp, teren neimprejmuit	H.C.L. Nr.53/2010, H.C.L. Nr. 3/2021, H.C.L. Nr. 10/2022,
Teren curti categoria constructii intravilan	Tarla 135, parcela 856, lot 6, extindere intravilan, nr. CF 89987/2021, nr. cadastral 89987, suprafata teren 4574 mp, teren neimprejmuit	H.C.L. Nr.53/2010, H.C.L. Nr. 3/2021, H.C.L. Nr. 10/2022,
Teren drum categoria extravilan	Tarla 135, parcela 857, suprafata teren 3300 mp	
Teren neproductiv categoria extravilan	Tarla 135, parcela 858, suprafata teren 3400 mp	
Teren drum categoria extravilan	Tarla 136, parcela 34/d, suprafata teren 6200 mp	

Teren categoria drum extravilan	Tarla 136, parcela 35/d, suprafata teren 2200 mp	
Teren categoria drum extravilan	Tarla 136, parcela 36/d, suprafata teren 2000 mp	
Teren categoria pasune extravilan	Tarla 136, parcela 485/1, nr. CF 72964, nr. cadastral 7038, suprafata teren 1500 mp	contract superficie 1743/2010 SC Energie Ecologica Rogis SCR SRL
Teren categoria drum extravilan	Tarla 136, parcela 860, suprafata teren 8200 mp	
Teren categoria ape statatoare extravilan	Tarla 136, parcela 860/1, suprafata teren 1000 mp	
Teren categoria ape statatoare extravilan	Tarla 136, parcela 862, suprafata teren 22100 mp	
Teren categoria ape statatoare extravilan	Tarla 136, parcela 863, suprafata teren 10400 mp	
Teren categoria pasune extravilan	Tarla 136/2, parcela 864, suprafata teren 79200 mp	
Teren categoria pasune extravilan	Tarla 136/2, parcela 865, suprafata teren 754900 mp	
Teren categoria ape statatoare extravilan	Tarla 136, parcela 867, suprafata teren 4500 mp	
Teren categoria ape statatoare extravilan	Tarla 136, parcela 868, suprafata teren 6200 mp	
Teren categoria neproductiv extravilan	Tarla 136, parcela 869, suprafata teren 65000 mp	
Teren categoria drum extravilan	Tarla 136, parcela 870, suprafata teren 4100 mp	
Teren categoria pasune extravilan	Tarla 136, parcela 871, suprafata teren 59700 mp	
Teren categoria pasune extravilan	Tarla 136, parcela 872, suprafata teren 167800 mp	
Teren categoria neproductiv extravilan	Tarla 136, parcela 873, suprafata teren 30400 mp	
Teren categoria pasune extravilan	Tarla 136, parcela 874, suprafata teren 11500 mp	
Teren categoria pasune extravilan	Tarla 136, parcela 874/1, suprafata teren 5400 mp	
Teren categoria neproductiv extravilan	Tarla 136, parcela 875, suprafata teren 7900 mp	
Teren categoria drum extravilan	Tarla 137, parcela 33/d, suprafata teren 1200 mp	
Teren categoria pasune extravilan	Tarla 137, parcela 876, suprafata teren 14400 mp	
Teren categoria neproductiv extravilan	Tarla 137, parcela 877, suprafata teren 77900 mp	

Teren categoria curti constructii extravilan	Tarla 137, parcela 878, suprafata teren 5700 mp	
Teren categoria neproductiv extravilan	Tarla 137, parcela 879, suprafata teren 17600 mp	
Teren categoria curti constructii extravilan	Tarla 137, parcela 880, suprafata teren 18000 mp	cimitir satul nou
Teren categoria drum extravilan	Tarla 137, parcela 881, suprafata teren 2900 mp	
Teren categoria ape statoare extravilan	Tarla 137, parcela 882, suprafata teren 11700 mp	
Teren categoria neproductiv extravilan	Tarla 137, parcela 883, suprafata teren 18000 mp	
Teren categoria curti constructii extravilan	Tarla 138, parcela 196, suprafata teren 1900 mp	nu
Teren categoria drum extravilan	Tarla 138, parcela 884, suprafata teren 3400 mp	
Teren categoria drum extravilan	Tarla 138, parcela 888, suprafata teren 3900 mp	
Teren categoria liziere extravilan	Tarla 138, parcela 889, suprafata teren 24000 mp	
Teren categoria drum extravilan	Tarla 138, parcela 891, suprafata teren 4000 mp	
Teren categoria drum extravilan	Tarla 138, parcela 893, suprafata teren 10600 mp	
Teren categoria drum extravilan	Tarla 138, parcela 895, suprafata teren 700 mp	
Teren categoria drum extravilan	Tarla 138, parcela 899, suprafata teren 2200 mp	
Teren categoria drum extravilan	Tarla 138, parcela 900, suprafata teren 1500 mp	
Teren categoria drum extravilan	Tarla 138, parcela 900/1, suprafata teren 3900 mp	
Teren categoria drum extravilan	Tarla 138, parcela 901, suprafata teren 1200 mp	
Teren categoria drum extravilan	Tarla 138, parcela 905, suprafata teren 3900 mp	
Teren categoria drum extravilan	Tarla 138, parcela 905/1, suprafata teren 2100 mp	
Teren categoria drum extravilan	Tarla 138, parcela 905/2, suprafata teren 1500 mp	
Teren categoria drum extravilan	Tarla 138, parcela 906, suprafata teren 1200 mp	
Teren categoria drum extravilan	Tarla 138, parcela 910, suprafata teren 2100 mp	
Teren categoria drum extravilan	Tarla 138, parcela 911, suprafata teren 1500 mp	
Teren categoria drum extravilan	Tarla 138, parcela 912, suprafata teren 1200 mp	

Teren categoria drum extravilan	Tarla 138, parcela 916, suprafata teren 2100 mp	
Teren categoria drum extravilan	Tarla 138, parcela 917, suprafata teren 1500 mp	
Teren categoria drum extravilan	Tarla 138, parcela 918, suprafata teren 1200 mp	
Teren categoria drum extravilan	Tarla 138, parcela 922, suprafata teren 2100 mp	
Teren categoria drum extravilan	Tarla 138, parcela 923, suprafata teren 1500 mp	
Teren categoria drum extravilan	Tarla 138, parcela 924, suprafata teren 1200 mp	
Teren categoria drum extravilan	Tarla 138, parcela 928, suprafata teren 2100 mp	
Teren categoria drum extravilan	Tarla 138, parcela 929, suprafata teren 1500 mp	
Teren categoria drum extravilan	Tarla 138, parcela 930, suprafata teren 1200 mp	
Teren categoria curti constructii extravilan	Tarla 138, parcela 933/1, suprafata teren 4100 mp	
Teren categoria drum extravilan	Tarla 138, parcela 934, suprafata teren 2100 mp	
Teren categoria drum extravilan	Tarla 138, parcela 934/1, suprafata teren 1500 mp	
Teren categoria drum extravilan	Tarla 138, parcela 934/2, suprafata teren 1200 mp	
Teren categoria drum extravilan	Tarla 138, parcela 944, suprafata teren 7300 mp	
Teren categoria curti constructii intravilan	Cvartai 138, parcela 1949, suprafata 1005 mp	teren garda pompieri
Teren categoria padure extravilan	Tarla 140, parcela 946, suprafata 13800 mp	
Teren categoria padure extravilan	Tarla 140, parcela 947, suprafata 39900 mp	
Teren categoria drum extravilan	Tarla 140, parcela 948, suprafata 11800 mp	
Teren categoria curti constructii extravilan	Tarla 140, parcela 949, suprafata 500 mp	
Teren categoria drum extravilan	Tarla 140, parcela 951, suprafata 4000 mp	
Teren categoria drum extravilan	Tarla 140, parcela 953, suprafata 1400 mp	
Teren categoria drum extravilan	Tarla 140, parcela 954, suprafata 1400 mp	
Teren categoria drum extravilan	Tarla 140, parcela 957, suprafata 1400 mp	
Teren categoria drum extravilan	Tarla 140, parcela 958, suprafata 1400 mp	
Teren categoria drum extravilan	Tarla 140, parcela 961, suprafata 1400 mp	

Teren categoria drum extravilan	Tarla 140, parcela 962, suprafata 1400 mp	
Teren categoria drum extravilan	Tarla 140, parcela 965, suprafata 1400 mp	
Teren categoria drum extravilan	Tarla 140, parcela 966, suprafata 1100 mp	
Teren categoria drum extravilan	Tarla 140, parcela 969, suprafata 1400 mp	
Teren categoria drum extravilan	Tarla 140, parcela 970, suprafata 1400 mp	
Teren categoria drum extravilan	Tarla 140, parcela 973, suprafata 1400 mp	
Teren categoria drum extravilan	Tarla 140, parcela 974, suprafata 1400 mp	
Teren categoria drum extravilan	Tarla 140, parcela 978, suprafata 900 mp	
Teren categoria drum extravilan	Tarla 140, parcela 979, suprafata 1100 mp	
Teren categoria drum extravilan	Tarla 140, parcela 980, suprafata 900 mp	
Teren categoria drum extravilan	Tarla 140, parcela 982, suprafata 800 mp	
Teren categoria drum extravilan	Tarla 140, parcela 983, suprafata 1100 mp	
Teren categoria drum extravilan	Tarla 140, parcela 984, suprafata 900 mp	
Teren categoria drum extravilan	Tarla 140, parcela 986, suprafata 4400 mp	
Teren categoria drum extravilan	Tarla 140, parcela 988, suprafata 6000 mp	
Teren categoria drum extravilan	Tarla 140, parcela 990, suprafata 900 mp	
Teren categoria drum extravilan	Tarla 140, parcela 991, suprafata 1100 mp	
Teren categoria drum extravilan	Tarla 140, parcela 992, suprafata 900 mp	
Teren categoria drum extravilan	Tarla 140, parcela 996, suprafata 900 mp	
Teren categoria drum extravilan	Tarla 140, parcela 997, suprafata 1100 mp	
Teren categoria drum extravilan	Tarla 140, parcela 998, suprafata 900 mp	
Teren categoria drum extravilan	Tarla 140, parcela 1002, suprafata 900 mp	
Teren categoria drum extravilan	Tarla 140, parcela 1003, suprafata 1100 mp	
Teren categoria drum extravilan	Tarla 140, parcela 1004, suprafata 1000 mp	
Teren categoria drum extravilan	Tarla 140, parcela 1008, suprafata 900 mp	
Teren categoria drum extravilan	Tarla 140, parcela 1009, suprafata 1100 mp	
Teren categoria drum extravilan	Tarla 140, parcela 1010, suprafata 1000 mp	
Teren categoria neproductiv extravilan	Tarla 140, parcela 1014, suprafata 1300 mp	

Teren categoria neproductiv extravilan	Tarla 140, parcela 1015, suprafata 900 mp		
Teren categoria drum extravilan	Tarla 140, parcela 1016, suprafata 900 mp		
Teren categoria drum extravilan	Tarla 140, parcela 1017, suprafata 1100 mp		
Teren categoria drum extravilan	Tarla 140, parcela 1018, suprafata 1000 mp		
Teren categoria neproductiv extravilan	Tarla 140, parcela xxxx, suprafata 51300 mp		
Teren categoria drum extravilan	Tarla 141, parcela 32/d, suprafata 4800 mp		
Teren categoria neproductiv extravilan	Tarla 141, parcela 45/2, suprafata 11500 mp		
Teren categoria neproductiv extravilan	Tarla 141, parcela 1022, suprafata 5000 mp		
Teren categoria padure extravilan	Tarla 141, parcela 1023, suprafata 9000 mp		
Teren categoria drum extravilan	Tarla 141, parcela 1024, suprafata 4800 mp		
Teren categoria drum extravilan	Tarla 141, parcela 1026, suprafata 4400 mp		
Teren categoria drum extravilan	Tarla 142, parcela 56/d, suprafata 5000 mp		
Teren categoria drum extravilan	Tarla 142, parcela 56/1, suprafata 10200 mp		
Teren categoria neproductiv extravilan	Tarla 142, parcela 1027, suprafata 7000 mp		
Teren categoria drum extravilan	Tarla 142, parcela 1028, suprafata 400 mp		
Teren categoria drum extravilan	Tarla 142, parcela 1029, suprafata 3600 mp		
Teren categoria drum extravilan	Tarla 142, parcela 1030, suprafata 6600 mp		
Teren categoria neproductiv extravilan	Tarla 143, parcela 1031, suprafata 13000 mp		
Teren categoria drum extravilan	Tarla 143, parcela 1032, suprafata 3000 mp		
Teren categoria arabil intravilan	Cvartal 143, parcela 2101, diferenta fara cadastru 9028 mp		
Teren categoria arabil intravilan	Cvartal 143, parcela 2101, lot 31, nr. CF 83057, nr. cadastral 83057, suprafata teren 1023 mp, teren imprejmuit, strada Moise Grozea, nr. 29	H.C.L. 53/2010	Nr.
Teren categoria arabil intravilan	Cvartal 143, parcela 2101, lot 32, nr. CF 83049, nr. cadastral 83049, suprafata teren 986 mp, teren imprejmuit, strada Moise Grozea, nr. 27	H.C.L. 53/2010	Nr.

Teren categoria arabil intravilan	Cvartal 143, parcela 2101, lot 40, nr. CF 83708/2019, nr. cadastral 83708, suprafata teren 979 mp, teren imprejmuit, strada Moise Grozea, nr. 11	H.C.L. 53/2010	Nr.
Teren categoria arabil intravilan	Cvartal 143, parcela 2101, lot 41, nr. CF 83719/2019, nr. cadastral 83719, suprafata teren 979 mp, teren imprejmuit, strada Moise Grozea, nr. 9	H.C.L. 53/2010	Nr.
Teren categoria arabil intravilan	Cvartal 143, parcela 2101, lot 42, nr. CF 83712/2019, nr. cadastral 83712, suprafata teren 979 mp, teren imprejmuit, strada Moise Grozea, nr. 7	H.C.L. 53/2010	Nr.
Teren categoria arabil intravilan	Cvartal 143, parcela 2101, lot 43, nr. CF 83713/2019, nr. cadastral 83713, suprafata teren 979 mp, teren imprejmuit	H.C.L. 53/2010	Nr.
Teren categoria arabil intravilan	Cvartal 143, parcela 2107, suprafata 1562 mp		
Teren categoria arabil intravilan	Cvartal 143, parcela 2109, suprafata 3332 mp		
Teren categoria arabil intravilan	Cvartal 144, parcela 2129, diferenta fara cadastru 22933 mp		
Teren categoria arabil intravilan	Cvartal 144, parcela 2129, lot 11, nr. CF 82688/2017, nr. cadastral 82688, suprafata masurata 913 mp, din acte 900 mp, teren imprejmuit, strada Moise Grozea, nr. 8	H.C.L. 53/2010, contract de concesiune 5713/2010 Chirita Iuliana	Nr. de
Teren categoria arabil intravilan	Cvartal 144, parcela 2129, lot 12, nr. CF 83790/2016, nr. cadastral 83790, suprafata teren 954 mp masurata, suprafata din acte 900 mp, teren imprejmuit, strada Moise Grozea, nr. 6	H.C.L. 53/2010	Nr.
Teren categoria arabil intravilan	Cvartal 144, parcela 2129, lot 22, nr. CF 82589/2016, nr. cadastral 82589, suprafata teren 900 mp, teren imprejmuit, strada G-ral Cerchez, nr. 19	H.C.L. 53/2010	Nr.
Teren categoria arabil extravilan	Tarla 144, parcela 1033, suprafata 45000 mp		
Teren categoria drum extravilan	Tarla 144, parcela 1034, suprafata 2300 mp		
Teren categoria curti constructii extravilan	Tarla 144, parcela 1035, suprafata 24000 mp		
Teren categoria neproductiv extravilan	Tarla 144, parcela 1035, suprafata 12800 mp		
Teren categoria padure extravilan	Tarla 144, parcela 1035/1, suprafata 8000 mp		
Teren categoria drum extravilan	Tarla 144, parcela 1036, suprafata 25400 mp		
Teren categoria drum extravilan	Tarla 146, parcela 31/d, suprafata 4900 mp		
Teren categoria padure extravilan	Tarla 146, parcela 1039, suprafata 7900 mp		

Teren categoria padure extravilan	Tarla 146, parcela 1039/1, suprafata 5000 mp	
Teren categoria drum extravilan	Tarla 146, parcela 1041, suprafata 16200 mp	
Teren categoria neproductiv extravilan	Tarla 147, parcela 1042, suprafata 3100 mp	
Teren categoria padure extravilan	Tarla 147, parcela 1043, nr. CF 86761/2020, nr. cadastral 86761, suprafata teren 11468 mp, teren neimprejmuit	
Teren categoria padure extravilan	Tarla 147, parcela 1044, nr. CF 86763/2020, nr. cadastral 86763, suprafata teren 29260 mp, teren neimprejmuit	
Teren categoria drum extravilan	Tarla 147, parcela 1045, nr. CF 86762/2020, nr. cadastral 86762, suprafata teren 5648 mp, teren neimprejmuit	
Teren categoria drum extravilan	Tarla 147, parcela 1046, suprafata 25800	
Teren categoria drum extravilan	Tarla 147, parcela 1046/1, nr. CF 86769/2020, nr. cadastral 86769, suprafata teren 6771 mp, teren neimprejmuit	
Teren categoria drum extravilan	Tarla 148, parcela 1047/2, nr. CF 86760/2020, nr. cadastral 86760, suprafata teren 3919 mp, teren neimprejmuit	
Teren categoria drum extravilan	Tarla 148, parcela 1047/3, nr. CF 86764/2020, nr. cadastral 86764, suprafata teren 7326 mp, teren neimprejmuit	
Teren categoria curti constructii extravilan	Tarla 148, parcela 1047/15, nr. CF 86962/2020, nr. cadastral 86962, suprafata teren 110 mp, teren neimprejmuit	
Teren categoria padure extravilan	Tarla 148, parcela 1048, nr. CF 86766/2020, nr. cadastral 86766, suprafata teren 27422 mp, teren neimprejmuit	
Teren categoria drum extravilan	Tarla 148, parcela 1048/1, nr. CF 86765/2020, nr. cadastral 86765, suprafata teren 361 mp, teren neimprejmuit	
Teren categoria drum extravilan	Tarla 148, parcela 1049, nr. CF 86767/2020, nr. cadastral 86767, suprafata teren 6071 mp, teren neimprejmuit	
Teren categoria padure extravilan	Tarla 148, parcela 1050, suprafata 28700 mp	
Teren categoria drum extravilan	Tarla 148, parcela 1051, suprafata 6200 mp	
Teren categoria drum extravilan	Tarla 148, parcela 27/d, suprafata 1700 mp	
Teren categoria drum extravilan	Tarla 149, parcela 1052/4, nr. CF 86768/2020, nr. cadastral 86768, suprafata teren 1176 mp, teren neimprejmuit	
Teren categoria drum extravilan	Tarla 149, parcela 1052/5, nr. CF 86770/2020, nr. cadastral 86770, suprafata teren 1549 mp, teren neimprejmuit	

Teren categoria drum extravilan	Tarla 149, parcela 1053, nr. CF 86775/2020, nr. cadastral 86775, suprafata teren 19992 mp, teren neimprejmuit	
Teren categoria padure extravilan	Tarla 149, parcela 1054, nr. CF 86772/2020, nr. cadastral 86772, suprafata teren 7372 mp, teren neimprejmuit	
Teren categoria padure extravilan	Tarla 149, parcela 1054/1, nr. CF 86773/2020, nr. cadastral 86773, suprafata teren 1686 mp, teren neimprejmuit	
Teren categoria drum extravilan	Tarla 149, parcela 1055, nr. CF 86771/2020, nr. cadastral 86771, suprafata teren 1685 mp, teren neimprejmuit	
Teren categoria neproductiv extravilan	Tarla 149, parcela 1057, suprafata 16000 mp	
Teren categoria drum extravilan	Tarla 150, parcela 1058, nr. CF 86780/2020, nr. cadastral 86780, suprafata teren 7420 mp, teren neimprejmuit	
Teren categoria drum extravilan	Tarla 150, parcela 1059, nr. CF 85233/2020, nr. cadastral 85233, suprafata teren 9826 mp, teren neimprejmuit	
Teren categoria drum extravilan	Tarla 151, parcela 29/d, suprafata 7300 mp	
Teren categoria drum extravilan	Tarla 151, parcela 30/d, suprafata 7400 mp	
Teren categoria drum extravilan	Tarla 151, parcela 1061, nr. CF 86785/2020, nr. cadastral 86785, suprafata teren 7598 mp, teren neimprejmuit	
Teren categoria padure extravilan	Tarla 151, parcela 1062, nr. CF 86786/2020, nr. cadastral 86786, suprafata teren 30788 mp, teren neimprejmuit	
Teren categoria drum extravilan	Tarla 151, parcela 1063, nr. CF 86777/2020, nr. cadastral 86777, suprafata teren 16469 mp, teren neimprejmuit	
Teren categoria neproductiv extravilan	Tarla 151, parcela 1064, nr. CF 86776/2020, nr. cadastral 86776, suprafata teren 90034 mp, teren neimprejmuit	
Teren categoria curti constructii extravilan	Tarla 151, parcela 1065, nr. CF 86778/2020, nr. cadastral 86778, suprafata teren 400 mp, teren neimprejmuit	
Teren categoria padure extravilan	Tarla 152, parcela 1066/3, nr. CF 86784/2020, nr. cadastral 86784, suprafata teren 1554 mp, teren neimprejmuit	
Teren categoria drum extravilan	Tarla 152, parcela 1066/4, nr. CF 86781/2020, nr. cadastral 86781, suprafata teren 7402 mp, teren neimprejmuit	
Teren categoria drum extravilan	Tarla 152, parcela 1066/5, nr. CF 86782/2020, nr. cadastral 86782, suprafata teren 7454 mp, teren neimprejmuit	
Teren categoria arabil extravilan	Tarla 152, parcela 1066/6, nr. CF 86783/2020, nr. cadastral 86783, suprafata teren 2325 mp, teren neimprejmuit	

Teren categoria neproductiv extravilan	Tarla 152, parcela 1067, nr. CF 86779/2020, nr. cadastral 86779, suprafata teren 13182 mp. Teren neimprejmuit, Movila Paduchiosu Mare		
Teren categoria neproductiv extravilan	Tarla 153, parcela 66/2, nr. CF 87124/2021, nr. cadastral 87124, suprafata teren 2840 mp. Teren neimprejmuit,		
Teren categoria drum extravilan	Tarla 153, parcela 1089/1, nr. CF 87718/2021, nr. cadastral 87718, suprafata teren 659 mp, teren neimprejmuit		
Teren categoria drum extravilan	Tarla 153, parcela 1094, suprafata teren 17100 mp		
Teren categoria neproductiv extravilan	Tarla 153, parcela 1095, suprafata teren 6000 mp		
Teren categoria arabil intravilan	Tarla 154, parcela 1096/5, suprafata 12600 mp diferenta		
Teren categoria arabil intravilan	Tarla 154, parcela 1096/5/1, nr. CF 83494/2018, nr. cadastral 83494, suprafata teren 2000 mp, strada Sos. Brailci, nr. 2B, extindere intravilan	H.C.L. Nr. 53/2010	
Teren categoria drum extravilan	Tarla 154, parcela 1097, suprafata teren 2400 mp		
Teren categoria curti constructii intravilan	Cvartal 154, parcela 2237, suprafata teren 2400 mp, diferenta		
Teren categoria curti constructii intravilan	Cvartal 154, parcela 2237/3, nr. CF 90196/2022, nr. cadastral 90196, suprafata teren 3000 mp, teren neimprejmuit	H.C.L. Nr. 53/2010	
Teren categoria curti constructii intravilan	Cvartal 154, parcela 2237/4, nr. CF 82301/2018, nr. cadastral 82301, suprafata teren 4000 mp	H.C.L. Nr. 53/2010, contract superficie 9940/2015	
Teren categoria curti constructii intravilan	Cvartal 154, parcela 2238, suprafata teren 10700 mp		
Teren categoria curti constructii intravilan	Cvartal 154, parcela 2239, nr. CF 90207/2022, nr. cadastral 90207, suprafata teren 2400 mp, teren neimprejmuit	H.C.L. Nr. 53/2010	
Teren categoria drum extravilan	Tarla 155, parcela 1098, suprafata teren 3800 mp		
Teren categoria drum extravilan	Tarla 156, parcela 1103, suprafata teren 800 mp		
Teren categoria curti constructii extravilan	Tarla 156, parcela 1104, suprafata teren 3200 mp		
Teren categoria curti constructii extravilan	Tarla 156, parcela 1106, suprafata teren 600 mp		
Teren categoria drum extravilan	Tarla 156, parcela 1106/1, suprafata teren 22200 mp		
Teren categoria ape statatoare extravilan	Tarla 156, parcela 1107, suprafata teren 13700 mp		

Teren categoria drum extravilan	Tarla 157, parcela 1109, suprafata teren 3600 mp	
Teren categoria drum extravilan	Tarla 157, parcela 1111, suprafata teren 2000 mp	
Teren categoria drum extravilan	Tarla 157, parcela 1113, suprafata teren 2000 mp	
Teren categoria drum extravilan	Tarla 157, parcela 1115, suprafata teren 2000 mp	
Teren categoria drum extravilan	Tarla 157, parcela 1117, suprafata teren 2600 mp	
Teren categoria drum extravilan	Tarla 157, parcela 1119, suprafata teren 2900 mp	
Teren categoria drum extravilan	Tarla 157, parcela 1120, suprafata teren 3400 mp	
Teren categoria drum extravilan	Tarla 157, parcela 1121, suprafata teren 400 mp	
Teren categoria drum extravilan	Tarla 157, parcela 1122, suprafata teren 400 mp	
Teren categoria drum extravilan	Tarla 157, parcela 1123, suprafata teren 500 mp	
Teren categoria drum extravilan	Tarla 157, parcela 1124, suprafata teren 800 mp	
Teren categoria drum extravilan	Tarla 157, parcela 1125, suprafata teren 800 mp	
Teren categoria drum extravilan	Tarla 157, parcela 1126, suprafata teren 1000 mp	
Teren categoria drum extravilan	Tarla 157, parcela 1127, suprafata teren 1500 mp	
Teren categoria drum extravilan	Tarla 157, parcela 1128, suprafata teren 400 mp	
Teren categoria drum extravilan	Tarla 157, parcela 1129, suprafata teren 600 mp	
Teren categoria curti constructii extravilan	Tarla 157, parcela 1130, suprafata teren 2600 mp	
Teren categoria drum extravilan	Tarla 157, parcela 1132, suprafata teren 200 mp	
Teren categoria drum extravilan	Tarla 157, parcela 1133, suprafata teren 1900 mp	
Teren categoria drum extravilan	Tarla 157, parcela 1142, suprafata teren 400 mp	
Teren categoria drum extravilan	Tarla 157, parcela 1143, suprafata teren 400 mp	
Teren categoria drum extravilan	Tarla 157, parcela 1144, suprafata teren 500 mp	
Teren categoria drum extravilan	Tarla 157, parcela 1145, suprafata teren 800 mp	
Teren categoria drum extravilan	Tarla 157, parcela 1146, suprafata teren 800 mp	

Teren categoria drum extravilan	Tarla 157, parcela 1147, suprafata teren 800 mp	
Teren categoria drum extravilan	Tarla 157, parcela 1148, suprafata teren 200 mp	
Teren categoria drum extravilan	Tarla 157, parcela 1149, suprafata teren 300 mp	
Teren categoria drum extravilan	Tarla 157, parcela 1159, suprafata teren 9700 mp	
Teren categoria drum extravilan	Tarla 157, parcela 1160, suprafata teren 400 mp	
Teren categoria drum extravilan	Tarla 157, parcela 1161, suprafata teren 400 mp	
Teren categoria drum extravilan	Tarla 157, parcela 1162, suprafata teren 900 mp	
Teren categoria drum extravilan	Tarla 157, parcela 1163, suprafata teren 800 mp	
Teren categoria drum extravilan	Tarla 157, parcela 1164, suprafata teren 800 mp	
Teren categoria drum extravilan	Tarla 157, parcela 1165, suprafata teren 800 mp	
Teren categoria drum extravilan	Tarla 157, parcela 1166, suprafata teren 200 mp	
Teren categoria drum extravilan	Tarla 157, parcela 1167, suprafata teren 200 mp	
Teren categoria drum extravilan	Tarla 157, parcela 1168, suprafata teren 400 mp	
Teren categoria drum extravilan	Tarla 157, parcela 1175, suprafata teren 3000 mp	
Teren categoria drum extravilan	Tarla 157, parcela 1179, suprafata teren 1600 mp	
Teren categoria drum extravilan	Tarla 157, parcela 1180, suprafata teren 1800 mp	
Teren categoria drum extravilan	Tarla 157, parcela 1181, suprafata teren 5700 mp	
Teren categoria drum extravilan	Tarla 157, parcela 1182, suprafata teren 1700 mp	
Teren categoria drum extravilan	Tarla 157, parcela 1183, suprafata teren 900 mp	
Teren categoria drum extravilan	Tarla 157, parcela 1184, suprafata teren 200 mp	
Teren categoria drum extravilan	Tarla 157, parcela 1187, suprafata teren 500 mp	
Teren categoria drum extravilan	Tarla 157, parcela 1188, suprafata teren 400 mp	
Teren categoria drum extravilan	Tarla 157, parcela 1189, suprafata teren 400 mp	
Teren categoria drum extravilan	Tarla 157, parcela 1200, suprafata teren 800 mp	

Teren categoria drum extravilan	Tarla 157, parcela 1201, suprafata teren 3400 mp	
Teren categoria drum extravilan	Tarla 157, parcela 1202, suprafata teren 600 mp	
Teren categoria drum extravilan	Tarla 157, parcela 1203, suprafata teren 600 mp	
Teren categoria drum extravilan	Tarla 157, parcela 1204, suprafata teren 600 mp	
Teren categoria drum extravilan	Tarla 157, parcela 1210, suprafata teren 800 mp	
Teren categoria drum extravilan	Tarla 157, parcela 1211, suprafata teren 1600 mp	
Teren categoria drum extravilan	Tarla 157, parcela 1212, suprafata teren 900 mp	
Teren categoria drum extravilan	Tarla 157, parcela 1213, suprafata teren 400 mp	
Teren categoria drum extravilan	Tarla 157, parcela 1215, suprafata teren 400 mp	
Teren categoria drum extravilan	Tarla 157, parcela 1221, suprafata teren 7200 mp	
Teren categoria drum extravilan	Tarla 157, parcela 1222, suprafata teren 5700 mp	
Teren categoria drum extravilan	Tarla 157, parcela 1223, suprafata teren 4300 mp	
Teren categoria drum extravilan	Tarla 158, parcela 1228/1, suprafata teren 1000 mp	
Teren categoria drum extravilan	Tarla 158, parcela 1228/3, suprafata teren 1400 mp	
Teren categoria drum extravilan	Tarla 158, parcela 1230, suprafata teren 1500 mp	
Teren categoria drum extravilan	Tarla 158, parcela 1235, suprafata teren 1300 mp	
Teren categoria drum extravilan	Tarla 158, parcela 1238, suprafata teren 13600 mp	
Teren categoria drum extravilan	Tarla 158, parcela 1242, suprafata teren 600 mp	
Teren categoria drum extravilan	Tarla 159, parcela 50/d, suprafata teren 2000 mp	
Teren categoria pasune extravilan	Tarla 159, parcela 1247, suprafata teren 55500 mp	
Teren categoria pasune extravilan	Tarla 159, parcela 1247/1, suprafata teren 36500 mp	
Teren categoria drum extravilan	Tarla 159, parcela 1248, suprafata teren 4000 mp	
Teren categoria neproductiv extravilan	Tarla 160, parcela 107, suprafata teren 3000 mp	
Teren categoria pasune extravilan	Tarla 16, parcela 1250, suprafata teren 59400 mp	

Teren categoria pasune extravilan	Tarla 159, parcela 1250/1, suprafata teren 37700 mp	
Teren categoria drum extravilan	Tarla 160, parcela 52/d, suprafata teren 4000 mp	
Teren categoria neproductiv extravilan	Tarla 161, parcela 142, suprafata teren 34800 mp	
Teren categoria neproductiv extravilan	Tarla 161, parcela 143, suprafata teren 19200 mp	
Teren categoria pasune extravilan	Tarla 161, parcela 1254, suprafata teren 20800 mp	
Teren categoria pasune extravilan	Tarla 161, parcela 1254/1, suprafata teren 29800 mp	
Teren categoria neproductiv extravilan	Tarla 161, parcela 1255, suprafata teren 15000 mp	
Teren categoria curti constructii extravilan	Tarla 161, parcela 1256, suprafata teren 1400 mp	
Teren categoria drum extravilan	Tarla 161, parcela 1257, suprafata teren 700 mp	
Teren categoria neproductiv extravilan	Tarla 161, parcela 1260, suprafata teren 7800 mp	
Teren categoria neproductiv extravilan	Tarla 161, parcela 1261, suprafata teren 4500 mp	
Teren categoria drum extravilan	Tarla 161, parcela 1262, suprafata teren 7200 mp	
Teren categoria neproductiv extravilan	Tarla 162, parcela 1263, suprafata teren 164500 mp	
Teren categoria arabil intravilan	Tarla 162, parcela 1263/1, nr. CF 79719, nr. cadastral 79719, suprafata teren 188473 mp	H.C.L. Nr. 53/2010
Teren categoria drum extravilan	Tarla 163, parcela 48/d, suprafata teren 6000 mp	
Teren categoria curti constructii intravilan	Cvartal 163, parcela 1264/1, suprafata teren 58425 mp, parcela 1265/1, suprafata teren 5400 mp, nr. CF 74681/2022, nr. cadastral 74681,	contract concesiune din 2012 SC Energy All Distributions SRL reziliat din 2017
Teren categoria neproductiv extravilan	Tarla 163, parcela 1265, suprafata teren 3700 mp	
Teren categoria neproductiv extravilan	Tarla 163, parcela 1265/1, suprafata teren 5400 mp	
Teren categoria drum extravilan	Tarla 164, parcela 48/1/d, suprafata teren 6000 mp	
Teren categoria drum extravilan	Tarla 164, parcela 49/d, suprafata teren 11500 mp	

Teren categoria drum extravilan	Tarla 163, parcela 49/1/d, suprafata teren 12000 mp		
Teren categoria pasune extravilan	Tarla 166, parcela 1270, suprafata teren 461400 mp		
Teren categoria drum extravilan	Tarla 166, parcela 1270/1, suprafata teren 5600 mp		
Teren categoria drum extravilan	Tarla 166, parcela 1271, suprafata teren 3500 mp		
Teren categoria pasune extravilan	Tarla 166, parcela 1272, suprafata teren 116900 mp		
Teren categoria neproductiv extravilan	Tarla 166, parcela 1272/1, suprafata teren 5300 mp diferenta		
Teren categoria neproductiv extravilan	Tarla 166, parcela 1272/1/1, suprafata teren 5000 mp	H.C.I...	Nr. 53/2010
Teren categoria neproductiv extravilan	Tarla 167, parcela 1273, suprafata teren 10300 mp		
Teren categoria drum extravilan	Tarla 167, parcela 1276, suprafata teren 15900 mp		
Teren categoria drum extravilan	Tarla 167, parcela 1277, suprafata teren 2200 mp		
Teren categoria drum extravilan	Tarla 168, parcela 111/d, suprafata teren 9600 mp		
Teren categoria curti constructii extravilan	Tarla 169, parcela 1278/1, suprafata teren 2900 mp		
Teren categoria drum extravilan	Tarla 169, parcela 1279, suprafata teren 3700 mp		
Teren categoria drum extravilan	Tarla 170, parcela 1286, suprafata teren 10800 mp		
Teren categoria drum extravilan	Tarla 171, parcela 51/d, suprafata teren 2800 mp		
Teren categoria pasune extravilan	Tarla 171, parcela 1291, suprafata teren 760600 mp		
Teren categoria pasune extravilan	Tarla 171, parcela 1291/1, suprafata teren 1200 mp		
Teren categoria pasune extravilan	Tarla 171, parcela 1291/2, suprafata teren 900 mp		
Teren categoria pasune extravilan	Tarla 171, parcela 1291/3, suprafata teren 3400 mp		
Teren categoria curti constructii extravilan	Tarla 171, parcela 1298, suprafata teren 23500 mp		
Teren categoria ans statatoare extravilan	Tarla 171, parcela 1299, suprafata teren 3600 mp		
Teren categoria pasune extravilan	Tarla 171, parcela 1300, suprafata teren 4400 mp		
Teren categoria pasune extravilan	Tarla 171, parcela 1300/1, suprafata teren 4700 mp		

Teren categoria ape siatuloare extravilan	Tarla 171, parcela 1301, suprafata teren 9500 mp	
Teren categoria drum extravilan	Tarla 171, parcela 1307, suprafata teren 3400 mp	
Teren categoria drum extravilan	Tarla 174, parcela 1311, suprafata teren 3600 mp	
Teren categoria drum extravilan	Tarla 174, parcela 1313, suprafata teren 20500 mp	
Teren categoria drum extravilan	Tarla 174, parcela 1314, suprafata teren 12300 mp	
Teren categoria drum extravilan	Tarla 178, parcela 1457, suprafata teren 16300 mp	
Teren categoria drum extravilan	Tarla 178, parcela 1457/1, suprafata teren 900 mp	
Teren categoria drum extravilan	Tarla 178, parcela 1459, suprafata teren 1200 mp	
Teren categoria drum extravilan	Tarla 178, parcela 1459/1, suprafata teren 1800 mp	
Teren categoria drum extravilan	Tarla 178, parcela 1461, suprafata teren 1000 mp	
Teren categoria drum extravilan	Tarla 178, parcela 1461/1, suprafata teren 400 mp	
Teren categoria drum extravilan	Tarla 178, parcela 1463, suprafata teren 900 mp	
Teren categoria drum extravilan	Tarla 178, parcela 1463/1, suprafata teren 700 mp	
Teren categoria drum extravilan	Tarla 178, parcela 1465, suprafata teren 900 mp	
Teren categoria drum extravilan	Tarla 178, parcela 1465/1, suprafata teren 700 mp	
Teren categoria drum extravilan	Tarla 178, parcela 1467, suprafata teren 1100 mp	
Teren categoria drum extravilan	Tarla 178, parcela 1467/1, suprafata teren 1300 mp	
Teren categoria drum extravilan	Tarla 178, parcela 1469, suprafata teren 900 mp	
Teren categoria drum extravilan	Tarla 178, parcela 1469/1, suprafata teren 600 mp	
Teren categoria drum extravilan	Tarla 178, parcela 1471, suprafata teren 3700 mp	
Teren categoria drum extravilan	Tarla 178, parcela 1473, suprafata teren 5000 mp	
Teren categoria drum extravilan	Tarla 178, parcela 1475, suprafata teren 2900 mp	
Teren categoria drum extravilan	Tarla 178, parcela 1475/1, suprafata teren 2600 mp	
Teren categoria drum extravilan	Tarla 178, parcela 1477, suprafata teren 1600 mp	
Teren categoria drum extravilan	Tarla 178, parcela 1477/1, suprafata teren 500 mp	

Teren categoria drum extravilan	Tarla 178, parcela 1479, suprafata teren 1500 mp	
Teren categoria drum extravilan	Tarla 178, parcela 1479/1, suprafata teren 500 mp	
Teren categoria drum extravilan	Tarla 178, parcela 1481, suprafata teren 1400 mp	
Teren categoria drum extravilan	Tarla 178, parcela 1481/1, suprafata teren 500 mp	
Teren categoria curti constructii extravilan	Tarla 178, parcela 1483, suprafata teren 800 mp	
Teren categoria drum extravilan	Tarla 178, parcela 1484, suprafata teren 900 mp	
Teren categoria drum extravilan	Tarla 178, parcela 1484/1, suprafata teren 500 mp	
Teren categoria drum extravilan	Tarla 178, parcela 1486, suprafata teren 5100 mp	
Teren categoria drum extravilan	Tarla 178, parcela 1488, suprafata teren 6200 mp	
Teren categoria drum extravilan	Tarla 178, parcela 1490, suprafata teren 800 mp	
Teren categoria drum extravilan	Tarla 178, parcela 1490/1, suprafata teren 400 mp	
Teren categoria drum extravilan	Tarla 178, parcela 1492, suprafata teren 700 mp	
Teren categoria drum extravilan	Tarla 178, parcela 1492/1, suprafata teren 400 mp	
Teren categoria drum extravilan	Tarla 178, parcela 1494, suprafata teren 1500 mp	
Teren categoria drum extravilan	Tarla 178, parcela 1496, suprafata teren 11200 mp	
Teren categoria drum extravilan	Tarla 178, parcela 1498, suprafata teren 1000 mp	
Teren categoria drum extravilan	Tarla 178, parcela 1500, suprafata teren 1200 mp	
Teren categoria drum extravilan	Tarla 178, parcela 1502, suprafata teren 1400 mp	
Teren categoria drum extravilan	Tarla 178, parcela 1504, suprafata teren 1500 mp	
Teren categoria drum extravilan	Tarla 178, parcela 1506, suprafata teren 1400 mp	
Teren categoria drum extravilan	Tarla 178, parcela 1508, suprafata teren 1500 mp	
Teren categoria drum extravilan	Tarla 178, parcela 1510, suprafata teren 1700 mp	
Teren categoria drum extravilan	Tarla 178, parcela 1512, suprafata teren 1900 mp	
Teren categoria drum extravilan	Tarla 178, parcela 1514, suprafata teren 1500 mp	

Teren categoria drum extravilan	Tarla 178, parcela 1516, suprafata teren 400 mp	
Teren categoria drum extravilan	Tarla 178, parcela 1516/1, suprafata teren 400 mp	
Teren categoria drum extravilan	Tarla 178, parcela 1516/2, suprafata teren 500 mp	
Teren categoria drum extravilan	Tarla 178, parcela 1516/3, suprafata teren 400 mp	
Teren categoria drum extravilan	Tarla 178, parcela 1516/4, suprafata teren 400 mp	
Teren categoria drum extravilan	Tarla 178, parcela 1516/5, suprafata teren 200 mp	
Teren categoria padure extravilan	Tarla 178, parcela 1517/1, suprafata teren 2000 mp	
Teren categoria drum extravilan	Tarla 178, parcela 1518, suprafata teren 400 mp	
Teren categoria drum extravilan	Tarla 178, parcela 1518/1, suprafata teren 400 mp	
Teren categoria drum extravilan	Tarla 178, parcela 1518/2, suprafata teren 500 mp	
Teren categoria drum extravilan	Tarla 178, parcela 1518/3, suprafata teren 400 mp	
Teren categoria drum extravilan	Tarla 178, parcela 1518/4, suprafata teren 400 mp	
Teren categoria drum extravilan	Tarla 178, parcela 1518/5, suprafata teren 200 mp	
Teren categoria drum extravilan	Tarla 178, parcela 1520, suprafata teren 400 mp	
Teren categoria drum extravilan	Tarla 178, parcela 1520/1, suprafata teren 400 mp	
Teren categoria drum extravilan	Tarla 178, parcela 1520/2, suprafata teren 500 mp	
Teren categoria drum extravilan	Tarla 178, parcela 1520/3, suprafata teren 400 mp	
Teren categoria drum extravilan	Tarla 178, parcela 1520/4, suprafata teren 400 mp	
Teren categoria drum extravilan	Tarla 178, parcela 1520/5, suprafata teren 200 mp	
Teren categoria drum extravilan	Tarla 178, parcela 1522, suprafata teren 400 mp	
Teren categoria drum extravilan	Tarla 178, parcela 1522/1, suprafata teren 400 mp	
Teren categoria drum extravilan	Tarla 178, parcela 1522/2, suprafata teren 500 mp	
Teren categoria drum extravilan	Tarla 178, parcela 1522/3, suprafata teren 400 mp	
Teren categoria drum extravilan	Tarla 178, parcela 1522/4, suprafata teren 400 mp	

Teren categoria drum extravilan	Tarla 178, parcela 1522/5, suprafata teren 300 mp	
Teren categoria drum extravilan	Tarla 178, parcela 1524, suprafata teren 400 mp	
Teren categoria drum extravilan	Tarla 178, parcela 1524/1, suprafata teren 400 mp	
Teren categoria drum extravilan	Tarla 178, parcela 1524/2, suprafata teren 500 mp	
Teren categoria drum extravilan	Tarla 178, parcela 1524/3, suprafata teren 400 mp	
Teren categoria drum extravilan	Tarla 178, parcela 1524/4, suprafata teren 400 mp	
Teren categoria drum extravilan	Tarla 178, parcela 1524/5, suprafata teren 300 mp	
Teren categoria drum extravilan	Tarla 178, parcela 1526, suprafata teren 400 mp	
Teren categoria drum extravilan	Tarla 178, parcela 1526/1, suprafata teren 400 mp	
Teren categoria drum extravilan	Tarla 178, parcela 1526/2, suprafata teren 500 mp	
Teren categoria drum extravilan	Tarla 178, parcela 1526/3, suprafata teren 400 mp	
Teren categoria drum extravilan	Tarla 178, parcela 1526/4, suprafata teren 400 mp	
Teren categoria drum extravilan	Tarla 178, parcela 1526/5, suprafata teren 300 mp	
Teren categoria drum extravilan	Tarla 178, parcela 1528, suprafata teren 400 mp	
Teren categoria drum extravilan	Tarla 178, parcela 1528/1, suprafata teren 400 mp	
Teren categoria drum extravilan	Tarla 178, parcela 1528/2, suprafata teren 500 mp	
Teren categoria drum extravilan	Tarla 178, parcela 1528/3, suprafata teren 500 mp	
Teren categoria drum extravilan	Tarla 178, parcela 1528/4, suprafata teren 400 mp	
Teren categoria drum extravilan	Tarla 178, parcela 1528/5, suprafata teren 400 mp	
Teren categoria drum extravilan	Tarla 178, parcela 1530, suprafata teren 400 mp	
Teren categoria drum extravilan	Tarla 178, parcela 1530/1, suprafata teren 400 mp	
Teren categoria drum extravilan	Tarla 178, parcela 1530/2, suprafata teren 500 mp	
Teren categoria drum extravilan	Tarla 178, parcela 1530/3, suprafata teren 400 mp	
Teren categoria drum extravilan	Tarla 178, parcela 1530/4, suprafata teren 400 mp	

Teren categoria drum extravilan	Tarla 178, parcela 1530/5, suprafata teren 500 mp	
Teren categoria drum extravilan	Tarla 178, parcela 1532, suprafata teren 400 mp	
Teren categoria drum extravilan	Tarla 178, parcela 1532/1, suprafata teren 400 mp	
Teren categoria drum extravilan	Tarla 178, parcela 1532/2, suprafata teren 500 mp	
Teren categoria drum extravilan	Tarla 178, parcela 1532/3, suprafata teren 400 mp	
Teren categoria drum extravilan	Tarla 178, parcela 1532/4, suprafata teren 400 mp	
Teren categoria drum extravilan	Tarla 178, parcela 1532/5, suprafata teren 300 mp	
Teren categoria drum extravilan	Tarla 178, parcela 1534, suprafata teren 400 mp	
Teren categoria drum extravilan	Tarla 178, parcela 1534/1, suprafata teren 400 mp	
Teren categoria drum extravilan	Tarla 178, parcela 1534/2, suprafata teren 500 mp	
Teren categoria drum extravilan	Tarla 178, parcela 1534/3, suprafata teren 400 mp	
Teren categoria drum extravilan	Tarla 178, parcela 1534/4, suprafata teren 400 mp	
Teren categoria drum extravilan	Tarla 178, parcela 1534/5, suprafata teren 300 mp	
Teren categoria drum extravilan	Tarla 179, parcela 1536, suprafata teren 600 mp	
Teren categoria drum extravilan	Tarla 179, parcela 1536/1, suprafata teren 900 mp	
Teren categoria drum extravilan	Tarla 179, parcela 1536/2, suprafata teren 700 mp	
Teren categoria drum extravilan	Tarla 179, parcela 1536/3, suprafata teren 600 mp	
Teren categoria drum extravilan	Tarla 179, parcela 1536/4, suprafata teren 600 mp	
Teren categoria drum extravilan	Tarla 179, parcela 1538, suprafata teren 13400 mp	
Teren categoria drum extravilan	Tarla 180, parcela 1540, suprafata teren 600 mp	
Teren categoria drum extravilan	Tarla 180, parcela 1542, suprafata teren 5700 mp	
Teren categoria drum extravilan	Tarla 180, parcela 1543, suprafata teren 12500 mp	
Teren categoria drum extravilan	Tarla 180, parcela 1543/1, suprafata teren 9200 mp	
Teren categoria drum extravilan	Tarla 180, parcela 1543/2, suprafata teren 9200 mp	

Teren categoria drum extravilan	Tarla 180, parcela 1543/3, suprafata teren 9300 mp	
Teren categoria drum extravilan	Tarla 180, parcela 1544, suprafata teren 9000 mp	
Teren categoria drum extravilan	Tarla 180, parcela 1546, suprafata teren 900 mp	
Teren categoria drum extravilan	Tarla 180, parcela 1548, suprafata teren 900 mp	
Teren categoria drum extravilan	Tarla 180, parcela 1550, suprafata teren 800 mp	
Teren categoria drum extravilan	Tarla 180, parcela 1552, suprafata teren 800 mp	
Teren categoria drum extravilan	Tarla 180, parcela 1554, suprafata teren 800 mp	
Teren categoria drum extravilan	Tarla 180, parcela 1556, suprafata teren 800 mp	
Teren categoria drum extravilan	Tarla 180, parcela 1558, suprafata teren 800 mp	
Teren categoria drum extravilan	Tarla 180, parcela 1560, suprafata teren 800 mp	
Teren categoria drum extravilan	Tarla 180, parcela 1562, suprafata teren 800 mp	
Teren categoria drum extravilan	Tarla 180, parcela 1564, suprafata teren 800 mp	
Teren categoria drum extravilan	Tarla 180, parcela 1566, suprafata teren 800 mp	
Teren categoria drum extravilan	Tarla 180, parcela 1568, suprafata teren 800 mp	
Teren categoria drum extravilan	Tarla 180, parcela 1570, suprafata teren 800 mp	
Teren categoria drum extravilan	Tarla 180, parcela 1574, suprafata teren 1300 mp	
Teren categoria drum extravilan	Tarla 180, parcela 1576, suprafata teren 900 mp	
Teren categoria drum extravilan	Tarla 180, parcela 1579, suprafata teren 900 mp	
Teren categoria drum extravilan	Tarla 180, parcela 1581, suprafata teren 900 mp	
Teren categoria drum extravilan	Tarla 180, parcela 1583, suprafata teren 900 mp	
Teren categoria drum extravilan	Tarla 180, parcela 1585, suprafata teren 900 mp	
Teren categoria drum extravilan	Tarla 180, parcela 1587, suprafata teren 900 mp	
Teren categoria drum extravilan	Tarla 180, parcela 1589, suprafata teren 900 mp	
Teren categoria drum extravilan	Tarla 180, parcela 1591, suprafata teren 900 mp	

Teren categoria drum extravilan	Tarla 180, parcela 1593, suprafata teren 900 mp	
Teren categoria drum extravilan	Tarla 180, parcela 1595, suprafata teren 900 mp	
Teren categoria drum extravilan	Tarla 180, parcela 1597, suprafata teren 900 mp	
Teren categoria drum extravilan	Tarla 180, parcela 1599, suprafata teren 900 mp	
Teren categoria drum extravilan	Tarla 180, parcela 1601, suprafata teren 900 mp	
Teren categoria drum extravilan	Tarla 180, parcela 1603, suprafata teren 900 mp	
Teren categoria drum extravilan	Tarla 180, parcela 1605, suprafata teren 7600 mp	
Teren categoria drum extravilan	Tarla 180, parcela 1605/1, suprafata teren 1000 mp	
Teren categoria drum extravilan	Tarla 180, parcela 1607, suprafata teren 1100 mp	
Teren categoria drum extravilan	Tarla 180, parcela 1609, suprafata teren 800 mp	
Teren categoria drum extravilan	Tarla 180, parcela 1611, suprafata teren 900 mp	
Teren categoria drum extravilan	Tarla 180, parcela 1613, suprafata teren 900 mp	
Teren categoria drum extravilan	Tarla 180, parcela 1615, suprafata teren 900 mp	
Teren categoria drum extravilan	Tarla 180, parcela 1617, suprafata teren 900 mp	
Teren categoria drum extravilan	Tarla 180, parcela 1619, suprafata teren 900 mp	
Teren categoria drum extravilan	Tarla 180, parcela 1621, suprafata teren 900 mp	
Teren categoria curti constructii extravilan	Tarla 180, parcela 1622, suprafata teren 900 mp	
Teren categoria drum extravilan	Tarla 180, parcela 1624, suprafata teren 900 mp	
Teren categoria drum extravilan	Tarla 180, parcela 1626, suprafata teren 900 mp	
Teren categoria drum extravilan	Tarla 180, parcela 1628, suprafata teren 900 mp	
Teren categoria drum extravilan	Tarla 180, parcela 1630, suprafata teren 900 mp	
Teren categoria drum extravilan	Tarla 180, parcela 1631, suprafata teren 7000 mp	
Teren categoria drum extravilan	Tarla 180, parcela 1633, suprafata teren 900 mp	
Teren categoria drum extravilan	Tarla 180, parcela 1635, suprafata teren 900 mp	

Teren categoria drum extravilan	Tarla 180, parcela 1637, suprafata teren 900 mp	
Teren categoria drum extravilan	Tarla 180, parcela 1639, suprafata teren 800 mp	
Teren categoria drum extravilan	Tarla 180, parcela 1641, suprafata teren 800 mp	
Teren categoria drum extravilan	Tarla 180, parcela 1643, suprafata teren 800 mp	
Teren categoria drum extravilan	Tarla 180, parcela 1645, suprafata teren 700 mp	
Teren categoria drum extravilan	Tarla 180, parcela 1647, suprafata teren 700 mp	
Teren categoria drum extravilan	Tarla 180, parcela 1649, suprafata teren 700 mp	
Teren categoria drum extravilan	Tarla 180, parcela 1651, suprafata teren 700 mp	
Teren categoria drum extravilan	Tarla 180, parcela 1653, suprafata teren 700 mp	
Teren categoria drum extravilan	Tarla 180, parcela 1655, suprafata teren 700 mp	
Teren categoria drum extravilan	Tarla 180, parcela 1657, suprafata teren 700 mp	
Teren categoria drum extravilan	Tarla 180, parcela 1659, suprafata teren 700 mp	
Teren categoria drum extravilan	Tarla 180, parcela 1661, suprafata teren 700 mp	
Teren categoria drum extravilan	Tarla 180, parcela 1663, suprafata teren 700 mp	
Teren categoria drum extravilan	Tarla 180, parcela 1665, suprafata teren 800 mp	
Teren categoria drum extravilan	Tarla 180, parcela 1667, suprafata teren 700 mp	
Teren categoria drum extravilan	Tarla 180, parcela 1669, suprafata teren 700 mp	
Teren categoria drum extravilan	Tarla 180, parcela 1671, suprafata teren 700 mp	
Teren categoria drum extravilan	Tarla 180, parcela 1673, suprafata teren 700 mp	
Teren categoria drum extravilan	Tarla 180, parcela 1675, suprafata teren 700 mp	
Teren categoria drum extravilan	Tarla 180, parcela 1677, suprafata teren 700 mp	
Teren categoria drum extravilan	Tarla 180, parcela 1679, suprafata teren 700 mp	
Teren categoria drum extravilan	Tarla 180, parcela 1681, suprafata teren 700 mp	
Teren categoria drum extravilan	Tarla 180, parcela 1683, suprafata teren 700 mp	

Teren categoria drum extravilan	Tarla 180, parcela 1685, suprafata teren 700 mp	
Teren categoria drum extravilan	Tarla 180, parcela 1687, suprafata teren 10100 mp	
Teren categoria vie extravilan	Tarla 181, parcela 76/1, nr. CF 89964/2021, nr. cadastral 89964, suprafata teren 699 mp, teren neimprejmuit	
Teren categoria vie extravilan	Tarla 181, parcela 97, nr. CF 89211/2021, nr. cadastral 89211, suprafata teren 266 mp, teren neimprejmuit	
Teren categoria vie extravilan	Tarla 181, parcela 169, nr. CF 89290/2021, nr. cadastral 89290, suprafata teren 908 mp, teren neimprejmuit	
Teren categoria vie extravilan	Tarla 181, parcela 316, nr. CF 89446/2021, nr. cadastral 89446, suprafata teren 1350 mp, teren neimprejmuit	
Teren categoria vie extravilan	Tarla 181, parcela 364/1/1, nr. CF 89091/2021, nr. cadastral 89091, suprafata teren 2836 mp, teren neimprejmuit	
Teren categoria vie extravilan	Tarla 181, parcela 365/1, nr. CF 89090/2021, nr. cadastral 89090, suprafata teren 709 mp, teren neimprejmuit	
Teren categoria drum extravilan	Tarla 181, parcela 1690, suprafata teren 416 difer	
Teren categoria drum extravilan	Tarla 181, parcela 1690, nr. CF 89892/2021, nr. cadastral 89892, suprafata teren 384 mp, teren neimprejmuit,	
Teren categoria drum extravilan	Tarla 181, parcela 1692, suprafata teren 416 difer	
Teren categoria drum extravilan	Tarla 181, parcela 1692, nr. CF 89897/2021, nr. cadastral 89897, suprafata teren 384 mp, teren neimprejmuit,	
Teren categoria drum extravilan	Tarla 181, parcela 1694, suprafata teren 416 difer	
Teren categoria drum extravilan	Tarla 181, parcela 1694, nr. CF 89902/2021, nr. cadastral 89902, suprafata teren 384 mp, teren neimprejmuit,	
Teren categoria drum extravilan	Tarla 181, parcela 1696, suprafata teren 314 difer	
Teren categoria drum extravilan	Tarla 181, parcela 1696, nr. CF 89907/2021, nr. cadastral 89907, suprafata teren 386 mp, teren neimprejmuit,	
Teren categoria drum extravilan	Tarla 181, parcela 1698, nr. CF 89887/2021, nr. cadastral 89887, suprafata teren 2389 mp, teren neimprejmuit,	
Teren categoria drum extravilan	Tarla 181, parcela 1700, suprafata teren 326 difer	
Teren categoria drum extravilan	Tarla 181, parcela 1700 nr. CF 89906/2021, nr. cadastral 89906, suprafata teren 374 mp, teren neimprejmuit,	

Teren categoria drum extravilan	Tarla 181, parcela 1702, suprafata teren 328 difer	
Teren categoria drum extravilan	Tarla 181, parcela 1702 nr. CF 89901/2021, nr. cadastral 89901, suprafata teren 372 mp, teren neimprejmit,	
Teren categoria drum extravilan	Tarla 181, parcela 1704, suprafata teren 328 difer	
Teren categoria drum extravilan	Tarla 181, parcela 1704, nr. CF 89896/2021, nr. cadastral 89896, suprafata teren 372 mp, teren neimprejmit,	
Teren categoria drum extravilan	Tarla 181, parcela 1706, suprafata teren 328 difer	
Teren categoria drum extravilan	Tarla 181, parcela 1706, nr. CF 89891/2021, nr. cadastral 89891, suprafata teren 372 mp, teren neimprejmit,	
Teren categoria drum extravilan	Tarla 181, parcela 1708, nr. CF 89886/2021, nr. cadastral 89886, suprafata teren 2379 mp, teren neimprejmit,	
Teren categoria drum extravilan	Tarla 181, parcela 1710, suprafata teren 227 difer	
Teren categoria drum extravilan	Tarla 181, parcela 1710, nr. CF 89890/2021, nr. cadastral 89890, suprafata teren 373 mp, teren neimprejmit,	
Teren categoria drum extravilan	Tarla 181, parcela 1712, suprafata teren 227 difer	
Teren categoria drum extravilan	Tarla 181, parcela 1712, nr. CF 89895/2021, nr. cadastral 89895, suprafata teren 373 mp, teren neimprejmit,	
Teren categoria drum extravilan	Tarla 181, parcela 1714, suprafata teren 227 difer	
Teren categoria drum extravilan	Tarla 181, parcela 1714, nr. CF 89900/2021, nr. cadastral 89900, suprafata teren 373 mp, teren neimprejmit,	
Teren categoria drum extravilan	Tarla 181, parcela 1714, suprafata teren 227 difer	
Teren categoria drum extravilan	Tarla 181, parcela 1716, nr. CF 89905/2021, nr. cadastral 89905, suprafata teren 373 mp, teren neimprejmit,	
Teren categoria drum extravilan	Tarla 181, parcela 1718, nr. CF 89885/2021, nr. cadastral 89885, suprafata teren 2368 mp, teren neimprejmit,	
Teren categoria drum extravilan	Tarla 181, parcela 1720, suprafata teren 225 difer	
Teren categoria drum extravilan	Tarla 181, parcela 1720, nr. CF 89884/2021, nr. cadastral 89884, suprafata teren 375 mp, teren neimprejmit,	
Teren categoria drum extravilan	Tarla 181, parcela 1722, suprafata teren 225 difer	

Teren categoria drum extravilan	Tarla 181, parcela 1722, nr. CF 89894/2021, nr. cadastral 89894, suprafata teren 375 mp, teren neimprejmuit,	
Teren categoria drum extravilan	Tarla 181, parcela 1724, suprafata teren 225 difer	
Teren categoria drum extravilan	Tarla 181, parcela 1724, nr. CF 89899/2021, nr. cadastral 89899, suprafata teren 375 mp, teren neimprejmuit,	
Teren categoria drum extravilan	Tarla 181, parcela 1726, suprafata teren 225 difer	
Teren categoria drum extravilan	Tarla 181, parcela 1726, nr. CF 89904/2021, nr. cadastral 89904, suprafata teren 375 mp, teren neimprejmuit,	
Teren categoria drum extravilan	Tarla 181, parcela 1728, nr. CF 89889/2021, nr. cadastral 89889, suprafata teren 375 mp, teren neimprejmuit,	
Teren categoria drum extravilan	Tarla 181, parcela 1730, suprafata teren 395 difer	
Teren categoria drum extravilan	Tarla 181, parcela 1730, nr. CF 89903/2021, nr. cadastral 89903, suprafata teren 305 mp, teren neimprejmuit,	
Teren categoria drum extravilan	Tarla 181, parcela 1732, suprafata teren 396 difer	
Teren categoria drum extravilan	Tarla 181, parcela 1732, nr. CF 89898/2021, nr. cadastral 89898, suprafata teren 304 mp, teren neimprejmuit,	
Teren categoria drum extravilan	Tarla 181, parcela 1734, suprafata teren 396 difer	
Teren categoria drum extravilan	Tarla 181, parcela 1734, nr. CF 89893/2021, nr. cadastral 89893, suprafata teren 304 mp, teren neimprejmuit,	
Teren categoria drum extravilan	Tarla 181, parcela 1736, suprafata teren 396 difer	
Teren categoria drum extravilan	Tarla 181, parcela 1736, nr. CF 89888/2021, nr. cadastral 89888, suprafata teren 304 mp, teren neimprejmuit,	
Teren categoria drum extravilan	Tarla 181, parcela 1738, nr. CF 89882/2021, nr. cadastral 89882, suprafata teren 2347 mp, teren neimprejmuit,	
Teren categoria drum extravilan	Tarla 181, parcela 1738/1, nr. CF 89883/2021, nr. cadastral 89883, suprafata teren 2351 mp, teren neimprejmuit,	
Teren categoria drum extravilan	Tarla 181, parcela 1740, suprafata teren 700 mp	
Teren categoria drum extravilan	Tarla 181, parcela 1742, suprafata teren 700 mp	
Teren categoria drum extravilan	Tarla 181, parcela 1744, suprafata teren 700 mp	
Teren categoria drum extravilan	Tarla 181, parcela 1746, suprafata teren 700 mp	

Teren categoria drum extravilan	Tarla 181, parcela 1748, nr. CF 89881/2021, nr. cadastral 89881, suprafata teren 2336 mp, teren neimprejmuit,	
Teren categoria drum extravilan	Tarla 181, parcela 1750, suprafata teren 700 mp	
Teren categoria drum extravilan	Tarla 181, parcela 1752, suprafata teren 700 mp	
Teren categoria drum extravilan	Tarla 181, parcela 1754, suprafata teren 700 mp	
Teren categoria drum extravilan	Tarla 181, parcela 1756, suprafata teren 700 mp	
Teren categoria drum extravilan	Tarla 181, parcela 1758, nr. CF 89880/2021, nr. cadastral 89880, suprafata teren 2324 mp, teren neimprejmuit,	
Teren categoria drum extravilan	Tarla 181, parcela 1760, suprafata teren 700 mp	
Teren categoria drum extravilan	Tarla 181, parcela 1762, suprafata teren 600 mp	
Teren categoria drum extravilan	Tarla 181, parcela 1764, suprafata teren 700 mp	
Teren categoria drum extravilan	Tarla 181, parcela 1766, suprafata teren 700 mp	
Teren categoria drum extravilan	Tarla 181, parcela 1768, nr. CF 89876/2021, nr. cadastral 89876, suprafata teren 5528 mp, teren neimprejmuit,	
Teren categoria drum extravilan	Tarla 181, parcela 1768/1, nr. CF 89879/2021, nr. cadastral 89879, suprafata teren 2351 mp, teren neimprejmuit,	
Teren categoria drum extravilan	Tarla 182, parcela 6/d, suprafata teren 2500 mp	
Teren categoria drum extravilan	Tarla 182, parcela 7/d, suprafata teren 4200 mp	
Teren categoria drum extravilan	Tarla 182, parcela 1769/1, nr. CF 89878/2021, nr. cadastral 89878, suprafata teren 2049 mp, teren neimprejmuit,	
Teren categoria drum extravilan	Tarla 182, parcela 1769/2, nr. CF 89874/2021, nr. cadastral 89874, suprafata teren 3732 mp, teren neimprejmuit,	
Teren categoria drum extravilan	Tarla 182, parcela 1769/3, nr. CF 89875/2021, nr. cadastral 89875, suprafata teren 4353 mp, teren neimprejmuit,	
Teren categoria curti constructii extravilan	Tarla 182, parcela 1770, nr. CF 89877, nr. cadastral 89877, suprafata teren 2700 mp, teren neimprejmuit	
Teren categoria drum extravilan	Tarla 182, parcela De 1771, lot 1, nr. CF 89965/2021, nr. cadastral 89965, suprafata teren 15382 mp, teren neimprejmuit,	
Teren categoria drum extravilan	Tarla 182, parcela De 1771, lot 2, nr. CF 89966/2021, nr. cadastral 89966, suprafata teren 16010 mp, teren neimprejmuit,	

Teren categoria drum extravilan	Tarla 182, parcela 1772, nr. CF 89856/2021, nr. cadastral 89856, suprafata teren 7000 mp, teren neimprejmuit, De 1772	
Teren categoria drum extravilan	Tarla 184, parcela 8/d, suprafata teren 5000 mp	
Teren categoria drum extravilan	Tarla 184, parcela 1817 nr. CF 89869/2021, nr. cadastral 89869, suprafata teren 3098 mp, teren neimprejmuit	
Teren categoria drum extravilan	Tarla 184, parcela 1831 nr. CF 89871/2021, nr. cadastral 89871, suprafata teren 9555 mp, teren neimprejmuit	
Teren categoria drum extravilan	Tarla 185, parcela 1833 nr. CF 89870/2021, nr. cadastral 89870, suprafata teren 3884 mp, teren neimprejmuit	
Teren categoria drum extravilan	Tarla 187, parcela 5/d, suprafata teren 7500 mp	
Teren categoria arabil extravilan	Tarla 187, parcela 171/1, nr. CF 87871/2021, nr. cadastral 87871, suprafata teren 2500 mp, teren neimprejmuit	H.C.L. Nr. 53/2010
Teren categoria neproductiv extravilan	Tarla 187, parcela 1835/1, nr. CF 89908, nr. cadastral 89908, suprafata teren 804 mp, teren neimprejmuit	
Teren categoria drum extravilan	Tarla 187, parcela 1836 nr. CF 89873/2021, nr. cadastral 89873, suprafata teren 7760 mp, teren neimprejmuit	
Teren categoria drum extravilan	Tarla 188, parcela 4/d, suprafata teren 8000 mp	
Teren categoria neproductiv extravilan	Tarla 189, parcela 1840/3, nr. CF 89872, nr. cadastral 89872, suprafata teren 1190 mp, teren neimprejmuit	
Teren categoria drum extravilan	Tarla 189/1, parcela 1840/2, suprafata teren 5400 mp	
Teren categoria drum extravilan	Tarla 189/1, parcela 1841 nr. CF 89868/2021, nr. cadastral 89868, suprafata teren 8501 mp, teren neimprejmuit	
Teren categoria padure extravilan	Tarla 190, parcela 1845 nr. CF 87721/2021, nr. cadastral 87721, suprafata teren 6943 mp, teren neimprejmuit	
Teren categoria drum extravilan	Tarla 190, parcela 1845/1 nr. CF 87722/2021, nr. cadastral 87722, suprafata teren 3515 mp, teren neimprejmuit	
Teren categoria padure extravilan	Tarla 190, parcela 1847, nr. CF 87725/2021, nr. cadastral 87725, suprafata teren 5475 mp, teren neimprejmuit	
Teren categoria drum extravilan	Tarla 190, parcela 1848, suprafata teren 1648 mp diferenta	
Teren categoria drum extravilan	Tarla 190, parcela 1848, nr. CF 87726/2021, nr. cadastral 87726, suprafata teren 3652 mp, teren neimprejmuit	

Teren categoria drum extravilan	Tarla 190, parcela 1849, suprafata teren 18400	
Teren categoria drum extravilan	Tarla 190, parcela 1852, suprafata teren 4000	
Teren categoria drum extravilan	Tarla 190, parcela 1859 nr. CF 87740/2021, nr. cadastral 87740, suprafata teren 11079 mp, teren neimprejmuit	
Teren categoria padure extravilan	Tarla 191, parcela 1951 nr. CF 87729/2021, nr. cadastral 87729, suprafata teren 5971 mp, teren neimprejmuit	
Teren categoria padure extravilan	Tarla 191, parcela 1952 nr. CF 87730/2021, nr. cadastral 87730, suprafata teren 3984 mp, teren neimprejmuit	
Teren categoria drum extravilan	Tarla 192, parcela 44/d, suprafata teren 3500 mp	
Teren categoria padure extravilan	Tarla 192, parcela 1854 nr. CF 87727/2021, nr. cadastral 87727, suprafata teren 7669 mp, teren neimprejmuit	
Teren categoria drum extravilan	Tarla 192, parcela 1855 nr. CF 87728/2021, nr. cadastral 87728, suprafata teren 6417 mp, teren neimprejmuit	
Teren categoria drum extravilan	Tarla 192, parcela 1856 nr. CF 87724/2021, nr. cadastral 87724, suprafata teren 4990 mp, teren neimprejmuit	
Teren categoria padure extravilan	Tarla 192, parcela 1857, nr. CF 87723/2021, nr. cadastral 87723, suprafata teren 7484 mp, teren neimprejmuit	
Teren categoria drum extravilan	Tarla 193, parcela 14/d, suprafata teren 8300 mp	
Teren categoria padure extravilan	Tarla 193, parcela 1859, nr. CF 87719/2021, nr. cadastral 87719, suprafata teren 7011 mp, teren neimprejmuit	
Teren categoria padure extravilan	Tarla 193, parcela 1859/1, nr. CF 87720/2021, nr. cadastral 87720, suprafata teren 4676 mp, teren neimprejmuit	
Teren categoria drum extravilan	Tarla 194, parcela 1863, nr. CF 86787/2020, nr. cadastral 86787, suprafata teren 7601 mp, teren neimprejmuit	
Teren categoria drum extravilan	Tarla 194, parcela 1864, nr. CF 86788/2020, nr. cadastral 86788, suprafata teren 26559 mp, teren neimprejmuit	
Teren categoria drum extravilan	Tarla 194, parcela 1866, nr. CF 86789/2020, nr. cadastral 86789, suprafata teren 9268 mp, teren neimprejmuit	
Teren categoria arabil extravilan	Tarla 195, parcela 38/1, nr. CF 85784/2020, nr. cadastral 85784, suprafata teren 4405 mp, teren neimprejmuit	
Teren categoria drum extravilan	Tarla 196, parcela 26/d, suprafata teren 1700 mp	

Teren categoria drum extravilan	Tarla 196, parcela 1867/2 nr. CF 86774/2020 nr. cadastral 86774, suprafata teren 7050 mp, teren neimprejmuit	
Teren categoria padure extravilan	Tarla 197, parcela 1869, suprafata teren 2200 mp	
Teren categoria drum extravilan	Tarla 197, parcela 1871, suprafata teren 6300 mp	
Teren categoria drum extravilan	Tarla 197, parcela 1873, suprafata teren 6000 mp	
Teren categoria drum extravilan	Tarla 197, parcela 1875, suprafata teren 5700 mp	
Teren categoria drum extravilan	Tarla 197, parcela 1877, suprafata teren 1600 mp	
Teren categoria drum extravilan	Tarla 197, parcela 1878, suprafata teren 2300 mp	
Teren categoria drum extravilan	Tarla 197, parcela 1879, suprafata teren 1100 mp	
Teren categoria drum extravilan	Tarla 197, parcela 1883, suprafata teren 1600 mp	
Teren categoria drum extravilan	Tarla 197, parcela 1884, suprafata teren 2400 mp	
Teren categoria drum extravilan	Tarla 197, parcela 1885, suprafata teren 900 mp	
Teren categoria drum extravilan	Tarla 197, parcela 1889, suprafata teren 1600 mp	
Teren categoria drum extravilan	Tarla 197, parcela 1890, suprafata teren 2300 mp	
Teren categoria drum extravilan	Tarla 197, parcela 1891, suprafata teren 1100 mp	
Teren categoria drum extravilan	Tarla 197, parcela 1895, suprafata teren 1600 mp	
Teren categoria drum extravilan	Tarla 197, parcela 1896, suprafata teren 2300 mp	
Teren categoria drum extravilan	Tarla 197, parcela 1897, suprafata teren 1100 mp	
Teren categoria drum extravilan	Tarla 197, parcela 1901, suprafata teren 1700 mp	
Teren categoria drum extravilan	Tarla 197, parcela 1902, suprafata teren 2300 mp	
Teren categoria drum extravilan	Tarla 197, parcela 1903, suprafata teren 1100 mp	
Teren categoria curti constructii extravilan	Tarla 197, parcela 1907, suprafata teren 3000 mp	
Teren categoria drum extravilan	Tarla 197, parcela 1908, suprafata teren 1700 mp	
Teren categoria drum extravilan	Tarla 197, parcela 1910, suprafata teren 1100 mp	
Teren categoria drum extravilan	Tarla 197, parcela 1914, suprafata teren 1700 mp	

Teren categoria drum extravilan	Tarla 197, parcela 1915, suprafata teren 2400 mp	
Teren categoria drum extravilan	Tarla 197, parcela 1916, suprafata teren 1100 mp	
Teren categoria drum extravilan	Tarla 197, parcela 1920, suprafata teren 1700 mp	
Teren categoria drum extravilan	Tarla 197, parcela 1921, suprafata teren 2400 mp	
Teren categoria drum extravilan	Tarla 197, parcela 1922, suprafata teren 1100 mp	
Teren categoria drum extravilan	Tarla 197, parcela 1926, suprafata teren 1700 mp	
Teren categoria drum extravilan	Tarla 197, parcela 1927, suprafata teren 2400 mp	
Teren categoria drum extravilan	Tarla 197, parcela 1928, suprafata teren 8300 mp	
Teren categoria drum extravilan	Tarla 197, parcela 1932, suprafata teren 1700 mp	
Teren categoria drum extravilan	Tarla 197, parcela 1933, suprafata teren 2400 mp	
Teren categoria drum extravilan	Tarla 197, parcela 1934, suprafata teren 1100 mp	
Teren categoria drum extravilan	Tarla 197, parcela 1937, suprafata teren 600 mp	
Teren categoria drum extravilan	Tarla 197, parcela 1940, suprafata teren 1700 mp	
Teren categoria drum extravilan	Tarla 197, parcela 1941, suprafata teren 1600 mp	
Teren categoria drum extravilan	Tarla 197, parcela 1942, suprafata teren 1000 mp	
Teren categoria drum extravilan	Tarla 197, parcela 1943, suprafata teren 1100 mp	
Teren categoria curti constructii extravilan	Tarla 197, parcela 1946/1, suprafata teren 1300 mp	
Teren categoria neproductiv extravilan	Tarla 197, parcela 1947, suprafata teren 12600 mp	
Teren categoria ape statatoare extravilan	Tarla 197, parcela 1948, suprafata teren 700 mp	
Teren categoria ape statatoare extravilan	Tarla 197, parcela 1949, suprafata teren 700 mp	
Teren categoria drum extravilan	Tarla 197, parcela 1953, suprafata teren 2500 mp	
Teren categoria drum extravilan	Tarla 197, parcela 1953/1, suprafata teren 9800 mp	
Teren categoria drum extravilan	Tarla 197, parcela 1955, suprafata teren 1800 mp	
Teren categoria drum extravilan	Tarla 197, parcela 1957, suprafata teren 1800 mp	

Teren categoria drum extravilan	Tarla 197, parcela 1959, suprafata teren 1800 mp	
Teren categoria drum extravilan	Tarla 197, parcela 1961, suprafata teren 1800 mp	
Teren categoria drum extravilan	Tarla 197, parcela 1963, suprafata teren 1800 mp	
Teren categoria padure extravilan	Tarla 198, parcela 1965/1, suprafata teren 3100 mp	
Teren categoria neproductiv extravilan	Tarla 198, parcela 1966, suprafata teren 7300 mp	
Teren categoria ape salinoare extravilan	Tarla 198, parcela 1967, suprafata teren 5100 mp	
Teren categoria ape stanoare extravilan	Tarla 198, parcela 1967/1, suprafata teren 19700 mp	
Teren categoria neproductiv extravilan	Tarla 198, parcela xxx, suprafata teren 21400 mp	
Teren categoria drum extravilan	Tarla 198, parcela 21/d, suprafata teren 4100 mp	
Teren categoria drum extravilan	Tarla 198, parcela 22/d, suprafata teren 4100 mp	
Teren categoria drum extravilan	Tarla 198, parcela 24/d, suprafata teren 5400 mp	
Teren categoria drum extravilan	Tarla 198, parcela 25/d, suprafata teren 6900 mp	
Teren categoria ape stanoare extravilan	Tarla 198, parcela 1969, suprafata teren 1800 mp	
Teren categoria drum extravilan	Tarla 199, parcela 1976 nr. CF 86804/2020 nr. cadastral 86804, suprafata teren 3490 mp, teren neimprejmuit	
Teren categoria padure extravilan	Tarla 200, parcela 1978 nr. CF 86790/2020, nr. cadastral 86790, suprafata teren 27670 mp, teren neimprejmuit	
Teren categoria neproductiv extravilan	Tarla 200, parcela 1979 nr. CF 86792/2020, nr. cadastral 86792, suprafata teren 6370 mp, teren neimprejmuit	
Teren categoria drum extravilan	Tarla 200, parcela 1979/1 nr. CF 86791/2020, nr. cadastral 86791, suprafata teren 1273 mp, teren neimprejmuit	
Teren categoria drum extravilan	Tarla 200, parcela 1980 nr. CF 86793/2020, nr. cadastral 86793, suprafata teren 7474 mp, teren neimprejmuit	
Teren categoria drum extravilan	Tarla 201, parcela 1981/1 nr. CF 86794/2020, nr. cadastral 86794, suprafata teren 7502 mp, teren neimprejmuit	
Teren categoria drum extravilan	Tarla 202, parcela 15/d, suprafata teren 2500 mp	
Teren categoria arabil extravilan	Tarla 202, parcela 54, nr. CF 87340/2021, nr. cadastral 87340, suprafata teren 25210 mp, teren neimprejmuit	
Teren categoria neproductiv extravilan	Tarla 202, parcela 1983/1, suprafata teren 6000 mp	

Teren categoria neproductiv extravilan	Tarla 202, parcela 1983/3, suprafata teren 12700 mp	
Teren categoria neproductiv extravilan	Tarla 202, parcela 1984/1, nr. CF 87731/2021, nr. cadastral 87731, suprafata teren 1581 mp, teren neimprejmuit	
Teren categoria drum extravilan	Tarla 202, parcela 1985/1, nr. CF 87734/2021, nr. cadastral 87734, suprafata teren 559 mp, teren neimprejmuit	
Teren categoria drum extravilan	Tarla 202, parcela 1987, lot 1, nr. CF 87735/2021, nr. cadastral 87735, suprafata teren 5125 mp, teren neimprejmuit	
Teren categoria drum extravilan	Tarla 202, parcela 1987, lot 2, nr. CF 87736/2021, nr. cadastral 87736, suprafata teren 4292 mp, teren neimprejmuit	
Teren categoria drum extravilan	Tarla 202, parcela 1989, suprafata teren 5800 mp	
Teren categoria drum extravilan	Tarla 202, parcela 1991 nr. CF 84025/2019, nr. cadastral 84025, suprafata teren 10296 mp, teren neimprejmuit	
Teren categoria drum extravilan	Tarla 203, parcela 13/d, suprafata teren 3000 mp	
Teren categoria drum extravilan	Tarla 203, parcela 16/d nr. CF 84022/2019, nr. cadastral 84022, suprafata teren 5566 mp, teren neimprejmuit	
Teren categoria neproductiv extravilan	Tarla 203, parcela N 1988, nr. CF 84020, nr. cadastral 84020, suprafata teren 13357 mp, teren neimprejmuit	
Teren categoria neproductiv extravilan	Tarla 203, parcela 1993, seprafata teren 5889 mp-diferenta	
Teren categoria neproductiv extravilan	Tarla 203, parcela N 1993, nr. CF 84023, nr. cadastral 84023, suprafata teren 15911 mp, teren neimprejmuit	
Teren categoria drum extravilan	Tarla 203, parcela 1994, suprafata teren 1079 mp - diferenta	
Teren categoria drum extravilan	Tarla 203, parcela 1994 nr. CF 87737/2021, nr. cadastral 87737, suprafata teren 4221 mp, teren neimprejmuit	
Teren categoria arabil extravilan	Tarla 205, parcela 24/1, nr. CF 87714/2021, nr. cadastral 87714, suprafata teren 9591 mp, teren neimprejmuit	
Teren categoria arabil extravilan	Tarla 205, parcela 25/2, nr. CF 87680/2021, nr. cadastral 87680, suprafata teren 7500 mp, teren neimprejmuit	
Teren categoria arabil extravilan	Tarla 205, parcela 55, nr. CF 87640/2021, nr. cadastral 87640, suprafata teren 3670 mp, teren neimprejmuit	
Teren categoria neproductiv extravilan	Tarla 205, parcela 1996/1 nr. CF 87739/2021, nr. cadastral 87739, suprafata teren 2360 mp, teren neimprejmuit	

Teren categoria drum extravilan	Tarla 205, parcela 1997 nr. CF 87738/2021, nr. cadastral 87738, suprafata teren 4380 mp, teren neimprejmuit	
Teren categoria arabil extravilan	Tarla 206, parcela 12/1, nr. CF 89963/2021, nr. cadastral 89963, suprafata teren 13540 mp, teren neimprejmuit	
Teren categoria arabil extravilan	Tarla 206, parcela 16/1, nr. CF 88475/2021, nr. cadastral 88475, suprafata teren 3000 mp, teren neimprejmuit	II.C.L. Nr. 53/2010
Teren categoria ape statatoare extravilan	Tarla 206, parcela 1998, suprafata teren 29000 mp	
Teren categoria drum extravilan	Tarla 206, parcela 1998/1 nr. CF 89867/2021, nr. cadastral 89867, suprafata teren 8813 mp, teren neimprejmuit	
Teren categoria ape statatoare extravilan	Tarla 206, parcela 1998/3, nr. CF 89865/2021, nr. cadastral 89865, suprafata teren 11190 mp, teren neimprejmuit	
Teren categoria drum extravilan	Tarla 206, parcela 1998/4 nr. CF 89864/2021, nr. cadastral 89864, suprafata teren 1704 mp, teren neimprejmuit	
Teren categoria drum extravilan	Tarla 206, parcela 1999 nr. CF 89863/2021, nr. cadastral 89863, suprafata teren 9788 mp, teren neimprejmuit	
Teren categoria ape statatoare extravilan	Tarla 206, parcela 2000, suprafata teren 114400 mp	
Teren categoria ape statatoare extravilan	Tarla 206, parcela 2000/1, nr. CF 89866/2021, nr. cadastral 89866, suprafata teren 64453 mp, teren neimprejmuit	
Teren categoria drum extravilan	Tarla 207, parcela 3/d, suprafata teren 10100 mp	
Teren categoria ape statatoare extravilan	Tarla 207, parcela 2000/2, nr. CF 89861/2021, nr. cadastral 89861, suprafata teren 6360 mp, teren neimprejmuit	
Teren categoria drum extravilan	Tarla 207, parcela 2000/3, nr. CF 89862/2021, nr. cadastral 89862, suprafata teren 297 mp, teren neimprejmuit	
Teren categoria drum extravilan	Tarla 207, parcela 2001, nr. CF 89860/2021, nr. cadastral 89860, suprafata teren 9770 mp, teren neimprejmuit	
Teren categoria drum extravilan	Tarla 208, parcela 1/d, suprafata teren 23200 mp	
Teren categoria drum extravilan	Tarla 208, parcela 2002/1, nr. CF 89859/2021, nr. cadastral 89859, suprafata teren 10346 mp, teren neimprejmuit	
Teren categoria ape statatoare extravilan	Tarla 208, parcela 2002/2, nr. CF 89858/2021, nr. cadastral 89858, suprafata teren 65126 mp, teren neimprejmuit	
Teren categoria drum extravilan	Tarla 208, parcela 2002/3, nr. CF 89857/2021, nr. cadastral 89857, suprafata teren 11999 mp, teren neimprejmuit	
Teren categoria drum extravilan	Tarla 209, parcela 11/d, nr. CF 87717/2021, nr. cadastral 87717, suprafata teren 3526 mp, teren neimprejmuit	

Teren categoria drum extravilan	Tarla 209, parcela 12/d, nr. CF 87715/2021, nr. cadastral 87715, suprafata teren 9809 mp, teren neimprejmuit	
Teren categoria drum extravilan	Tarla 209, parcela 2004, suprafata teren 11700 mp	
Teren categoria drum extravilan	Tarla 210, parcela 9/d, nr. CF 84163/2019, nr. cadastral 84163, suprafata teren 10202 mp, teren neimprejmuit	
Teren categoria drum extravilan	Tarla 210, parcela 10/d, nr. CF 84333/2019, nr. cadastral 84333, suprafata teren 10746 mp, teren neimprejmuit	
Teren categoria curti constructii extravilan	Tarla 210, parcela 2006, suprafata teren 5800 mp	
Teren categoria drum extravilan	Tarla 210, parcela 2007, suprafata teren 1500 mp	
Teren categoria drum extravilan	Tarla 211, parcela 2009, nr. CF 86795/2020, nr. cadastral 86795, suprafata teren 7580 mp, teren neimprejmuit	
Teren categoria curti constructii extravilan	Tarla 211, parcela 2010, nr. CF 86796/2020, nr. cadastral 86796, suprafata teren 710 mp, teren neimprejmuit	
Teren categoria drum extravilan	Tarla 212, parcela 18/d, suprafata teren 7600 mp	
Teren categoria neproductiv extravilan	Tarla 212, parcela 2011, suprafata teren 12100 mp	
Teren categoria drum extravilan	Tarla 212, parcela 2011/1, nr. CF 86798/2020, nr. cadastral 86798, suprafata teren 7775 mp, teren neimprejmuit	
Teren categoria curti constructii extravilan	Tarla 212, parcela 2012, nr. CF 86797/2020, nr. cadastral 86797, suprafata teren 2500 mp, teren neimprejmuit	
Teren categoria drum extravilan	Tarla 212, parcela 2013, nr. CF 86799/2020, nr. cadastral 86799, suprafata teren 7792 mp, teren neimprejmuit	
Teren categoria drum extravilan	Tarla 212, parcela 2014, nr. CF 86803/2020, nr. cadastral 86803, suprafata teren 9914 mp, teren neimprejmuit	
Teren categoria drum extravilan	Tarla 213, parcela 20/d, suprafata teren 5300 mp	
Teren categoria arabil extravilan	Tarla 213, parcela 2015/1, nr. CF 86805/2020, nr. cadastral 86805, suprafata teren 5224 mp, teren neimprejmuit	
Teren categoria drum extravilan	Tarla 213, parcela 2017, nr. CF 86809/2020, nr. cadastral 86809, suprafata teren 4633 mp, teren neimprejmuit	
Teren categoria neproductiv extravilan	Tarla 213, parcela 2018, nr. CF 86808/2020, nr. cadastral 86808, suprafata teren 19946 mp, teren neimprejmuit	

Teren categoria drum extravilan	Tarla 213, parcela 2019, nr. CF 86807/2020, nr. cadastral 86807, suprafata teren 3742 mp, teren neimprejmuit	
Teren categoria drum extravilan	Tarla 214, parcela 23/d, suprafata teren 6200 mp	
Teren categoria arabil extravilan	Tarla 214, parcela 86, nr. CF 86686/2020, nr. cadastral 86686, suprafata teren 3500 mp, teren neimprejmuit	
Teren categoria drum extravilan	Tarla 214, parcela 2020/1, nr. CF 86813/2020, nr. cadastral 86813, suprafata teren 1111 mp, teren neimprejmuit	
Teren categoria neproductiv extravilan	Tarla 214, parcela 2020/2, nr. CF 86814/2020, nr. cadastral 86814, suprafata teren 3516 mp, teren neimprejmuit	
Teren categoria drum extravilan	Tarla 214, parcela 2020/3, nr. CF 86815/2020, nr. cadastral 86815, suprafata teren 1512 mp, teren neimprejmuit	
Teren categoria drum extravilan	Tarla 214, parcela 2021, nr. CF 86816/2020, nr. cadastral 86816, suprafata teren 6643 mp, teren neimprejmuit	
Teren categoria drum extravilan	Tarla 214, parcela 2021/1, nr. CF 86801/2020, nr. cadastral 86801, suprafata teren 1344 mp, teren neimprejmuit	
Teren categoria drum extravilan	Tarla 214, parcela 2022, nr. CF 86810/2020, nr. cadastral 86810, suprafata teren 2627 mp, teren neimprejmuit	
Teren categoria drum extravilan	Tarla 214, parcela 2022/1, nr. CF 86806/2020, nr. cadastral 86806, suprafata teren 5220 mp, teren neimprejmuit	
Teren categoria neproductiv extravilan	Tarla 214, parcela 2023, nr. CF 86811/2020, nr. cadastral 86811, suprafata teren 15153 mp, teren neimprejmuit	
Teren categoria drum extravilan	Tarla 214, parcela 2024, nr. CF 86812/2020, nr. cadastral 86812, suprafata teren 3304 mp, teren neimprejmuit	
Teren categoria arabil extravilan	Tarla 215, parcela 40/1, nr. CF 86466/2020, nr. cadastral 86466, suprafata teren 14486 mp, teren neimprejmuit	
Teren categoria drum extravilan	Tarla 216, parcela 17/d, suprafata teren 7800 mp	
Teren categoria ape statatoare extravilan	Tarla 216, parcela 2026, suprafata teren 12200 mp	
Teren categoria drum extravilan	Tarla 216, parcela 2026/1, nr. CF 86800/2020, nr. cadastral 86800, suprafata teren 7765 mp, teren neimprejmuit	
Teren categoria neproductiv extravilan	Tarla 216, parcela 2027, nr. CF 86802/2020, nr. cadastral 86802, suprafata teren 39000 mp, teren neimprejmuit	
Teren categoria drum extravilan	Tarla 217, parcela 2004, nr. CF 84460/2019, nr. cadastral 84460, suprafata teren 9773 mp, teren neimprejmuit	

Teren categoria padure extravilan	Tarla 218, parcela 2029, suprafata teren 9400 mp	
Teren categoria neproductiv extravilan	Zona canale, 87200 mp	

Principalele entități privind societatea civilă, respectiv partidele politice, sindicatele, cultele, instituțiile de utilitate publică, precum și celelalte organizații nonguvernamentale, care au sediul sau punctul declarat că funcționează la nivelul unității administrativ-teritoriale oraș Însurăței

I. Principalele organizații neguvernamentale

La nivelul unității administrativ-teritoriale oraș Însurăței nu există și nu își desfășoară activitatea organizații neguvernamentale.

II. Principalele partide politice

- Partidul Social Democrat;
- Partidul Național Liberal;
- Aalianța pentru Unirea Românilor;
- Alianța Dreapta Unită USR-PMP-FOPRȚA DREPTUL

III. Principalele organizații sindicale sau asociații profesionale

La nivelul unității administrativ-teritoriale oraș Însurăței nu există și nu își desfășoară activitatea organizații sindicale sau asociații profesionale.

IV. Cultele religioase

1. Protoeria Însurăței

- Parohia Sf. Împărați Constantin și Elena, preot paroh, Dumitru Constantin, tel. 0763688658, oraș Însurăței, str. Șoseaua Brăilei, nr. 22;
- Parohia Sf. Ilic, preot paroh, Căpraru Lică, tel. 0753895242, oraș Însurăței, str. Mihail Kogălniceanu, nr. 16 A;
- Parohia Sf. Nicolae, preot paroh Stan Gabriel, tel. 0766259980, oraș Însurăței, sat Lacu-Rezii, str. Gutuiului, nr. 6;

2. BISERICA BAPTISTĂ, pastor, Constantin Neculai, tel. 0743505981, oraș Însurăței, str. Lacu Rezii, nr. 74;

3. BISERICA CREȘTIN EVANGHELICĂ Elim, pastor, Ciorncă Florin, tel. 0722718836, oraș Însurăței, str. Independenței, nr. 34;

4. BISERICA PENTICOSTALĂ, pastor, Moraru Liviu, tel. 0744898240, sediu de desfășurare a adunării, casă situată pe strada Nicolae Iorga, nr. 26.

**Lista cu denumirea înfrățirilor, cooperărilor sau asocierilor încheiate de unitatea
administrative-teritorială oraș Însurăței**

Printre asocierile încheiate de unitatea administrative-teritorială oraș Însurăței, se numără:

1. Asociația de Dezvoltare Intercomunitară „Dunărea” Brăila, ce are ca obiect de activitate serviciile de utilități publice, în scopul reglementării, înființării, organizării, finanțării, exploatarei și gestionării în comun a serviciului de alimentare cu apă și de canalizare al unităților administrative-teritoriale membre;
2. Asociația de Dezvoltare Intercomunitară „Eco Dunărea” Brăila, ce are ca obiect de activitate serviciile de utilități publice, în scopul reglementării, înființării, organizării, finanțării, exploatarei și gestionării în comun a serviciului de salubritate al unităților administrative-teritoriale membre;
3. Grupul de Acțiune Locală „Câmpia Brăilei”, ce are ca principal scop dezvoltarea zonei din care fac parte localitățile cuprinse în asociație prin elaborarea și implementarea unei Strategii Integrate de Dezvoltare Locală (SDL), prin gestionarea fondurilor europene nerambursabile, în sensul creșterii competitivității economice și administrative, a îmbunătățirii mediului și a spațiului rural și implicit, a creșterii calității vieții și diversificării activităților economice din teritoriul reprezentat de Asociație;
4. Asociația de Dezvoltare Intercomunitară Investiții Teritoriale Integrate „Balta Mică a Brăilei” ce are ca principal obiectiv crearea unui cadru de cooperare între unitățile administrativ-teritoriale în vederea coordonării activităților de dezvoltare durabilă în domenii precum infrastructura de transport, turistică și de agrement, agricultură și creșterea animalelor, mediul economic, protecția mediului și biodiversitate, conservarea culturii și meșteșugurilor tradiționale, promovarea zonci, sănătate și securitate pentru facilitarea cooperării și schimbului de informații între furnizorii de servicii publice.
5. Asocierie cu Consiliul Județean Brăila, pentru realizarea în comun a unor obiective de investiții de interes local;
6. Asocierie cu UAT comuna Zăvoaia (stadiu incipient, conectare conductă gaze naturale).

Programele, proiectele sau activitățile, după caz, a căror finanțare se asigură din bugetul local, prin care se promovează/consolidează elemente de identitate locală de natură culturală, istorică, obiceiuri și/sau tradiții

Nr. Crt.	Denumirea programului, proiectului sau activității, după caz	Descrierea elementelor de identitate locală de natură culturală, istorică, obiceiurilor și/sau tradițiilor care se promovează/consolidează	Perioada în care se realizează
0	1	2	3
1.	Ansamblul folcloric „Mușețeanca”	Promovarea și revitalizarea obiceiurilor și tradițiilor zonale	Pe tot parcursul anului
2.	Zilele orașului Însurăței	Activități cultural-sportive, promovarea talentelor, obiceiurilor și tradițiilor locale, spectacol de muzică și dansuri	Sfârșitul lunii mai
3.	Ziua eroilor	Evenimente specifice pentru comemorarea celor ce s-au sacrificat în slujba forțelor armate	În fiecare an, cu prilejul sărbătorii Înălțării Domnului
4.	Celebrarea zilei de 1 decembrie (Ziua Națională a României)	Evenimente patriotice, parade militare, ceremonii de depunere a coroanelor și jerbelor de flori la monumentul eroilor, oficializare slujbă specifică „Te Deum”	Decembrie
5.	Celebrarea zilei de 24 ianuarie (Ziua Unirii Principatelor Române)	Ceremonie de depunere coroane și flori	Ianuarie
6.	Celebrarea sărbătorilor de iarnă	Activități specifice de iarnă, intonarea colindelor, primirea colidătorilor	Decembrie-ianuarie

Comisia pentru elaborarea statutului oraşului Însurăţei

Marin Costel, consilier achiziţii publice

Caragaţă George, inspector de specialitate

Babeţ Liviu, inspector SVSU

Dumitru Daniela, inspector DAS

Roadevin Nicoleta-Denisa, consilier juridic



ROMÂNIA
JUDEȚUL BRĂILA
ORAȘUL ÎNSURĂȚEI
PRIMĂRIA

Str. Șoseaua Brăilei nr. 18, telefon 0239 660312, tel/ fax 0239 660480
e-mail: primariainsuratei@yahoo.com

Nr.6281/12.06.2025

REFERAT DE APROBARE

a proiectului de hotărâre privind aprobarea Statutului Unității Administrativ-Teritoriale Oraș Însurăței, județul Brăila

În temeiul prevederilor art.30 alin.(1) lit.c) din Legea nr.24/2000 privind normele de tehnică legislativă pentru elaborarea actelor normative, republicată în anul 2010, cu modificările și completările ulterioare, adresez rugămintea comisiei de specialitate să avizeze și consiliului local să aprobe proiectul de hotărâre în forma prezentată și fundamentată prin prezentul referat.

Necesitatea/oportunitatea promovării/adoptării acestei hotărâri, o argumentez astfel :

Consiliul Local al orașului Însurăței, în conformitate cu prevederile art. 104 coroborate cu prevederile art.129 alin.(2) lit.a), alin.(3) lit.a) din Ordonanța de Urgență a Guvernului nr.57/2019 privind Codul administrativ, cu modificările și completările ulterioare și cu respectarea prevederilor anexei nr.1 la Ordinul Ministrului Dezvoltării, Lucrărilor Publice și Administrație nr.25/2021 pentru aprobarea modelului orientativ al statutului unității administrativ-teritoriale, precum și a modelului orientativ al regulamentului de organizare și funcționare a consiliului local, aprobă prin hotărâre Statutul Unității Administrativ-Teritoriale Oraș Însurăței, județul Brăila.

Potrivit art. 289 alin.(16) din Ordonanța de Urgență a Guvernului nr.57/2019 privind Codul administrativ Statutul Unității Administrativ-Teritoriale Oraș Însurăței, județul Brăila, se publică pe pagina de internet a autorității noastre publice, în secțiunea dedicată statutului.

În scopul cunoașterii de către comunitatea locală și mediul de afaceri privat a datelor și elementelor specifice prin care Unitatea Administrativ-Teritoriale Oraș Însurăței se distinge în raport cu alte unități similare, precum și a elementelor locale de natură culturală, istorică, a obiceiurilor și/sau tradițiilor, a patrimoniului acestuia, a infrastructurii și a investițiilor, pe baza cărora se pot dezvolta programe, proiecte sau activități, contribuind la ridicarea prestigiului și atractivității localității, vă rog să fiți de acord cu hotărârea în forma prezentată.

Primar,

Carșote Florentina



ROMÂNIA
JUDEȚUL BRĂILA
ORAȘUL ÎNSURĂȚEI
PRIMĂRIA

*Str. Șoseaua Brăilei nr. 18, telefon 0239 660312, tel/ fax 0239 660480
e-mail: primariainsuratei@yahoo.com*

Nr. 6283/12.06.2025

Raport de specialitate

al proiectului de hotărâre privind aprobarea Statutului Unității Administrativ-Teritoriale Oraș Însurăței, județul Brăila

Comisia formată din reprezentanții compartimentelor de specialitate și constituită prin dispoziția primarului orașului Însurăței nr. 598/02.10.2019 a elaborat, cu respectarea prevederilor anexei nr.1 la Ordinul Ministrului Dezvoltării, Lucrărilor Publice și Administrație nr.25/2021 pentru aprobarea modelului orientativ al statutului unității administrativ-teritoriale, precum și a modelului orientativ al regulamentului de organizare și funcționare a consiliului local, propunerea privind Statutul Unității Administrativ-Teritoriale Oraș Însurăței.

În conformitate cu prevederile art. 104 coroborate cu prevederile art.129 alin.(2) lit.a), alin.(3) lit.a) din Ordonanța de Urgență a Guvernului nr.57/2019 privind Codul administrativ, cu modificările și completările ulterioare, Consiliul Local al orașului Însurăței aprobă prin hotărâre Statutul Unității Administrativ-Teritoriale Oraș Însurăței, județul Brăila.

Sub incidența articolului menționat mai sus, acesta cuprinde date și elemente specifice prin care unitatea administrativ-teritorială se distinge în raport cu alte unități similare, precum și prevederi privitoare la:

- a) reședința și însemnele specifice ale unității administrativ-teritoriale și modalitățile de utilizare a acestora, conform prevederilor legale;
- b) autoritățile administrației publice locale, sediul acestora, date privind constituirea și organizarea autorităților administrației publice locale;
- c) întinderea și delimitarea teritorială a unității administrativ-teritoriale, localitățile componente, amplasarea acestora, prezentarea grafică și descriptivă, distanța dintre localitățile componente, rangul unității administrativ-teritoriale, stabilit potrivit prevederilor legislației privind amenajarea teritoriului național;
- d) date privind înființarea unității administrativ-teritoriale, prima atestare documentară, evoluția istorică;
- e) criteriile potrivit cărora se poate conferi și retrage persoanelor fizice române sau străine calitatea de cetățean de onoare pentru unitatea administrativ-teritorială respectivă;
- f) componența și structura populației unității administrativ-teritoriale, defalcate inclusiv pe localități componente; aspectele privind numărul populației se actualizează în urma recensământului în vederea respectării dreptului cetățenilor aparținând unei minorități naționale de a folosi limba sa maternă în relația cu administrația publică locală și cu serviciile publice deconcentrate;
- g) căile de comunicație existente și categoria acestora;
- h) date privitoare la principalele instituții din domeniul educației, cercetării, culturii, sănătății, asistenței sociale, presei, radioului, televiziunii și altele asemenea;
- i) principalele funcțiuni economice, capacități de producție diversificate din sectorul secundar și terțiar, precum și din agricultură;
- j) serviciile publice existente;
- k) informații privind bunurile din patrimoniul unității administrativ-teritoriale;

l) informații relevante privind societatea civilă, respectiv partidele politice, sindicatele, cultele și organizațiile nonguvernamentale care își desfășoară activitatea în unitatea administrativ-teritorială;

m) modul de cooperare sau asociere, după caz, cu persoane juridice de drept public sau de drept privat române sau străine;

n) procedura privind atribuirea și schimbarea denumirilor de străzi, piețe și de obiective de interes public local;

o) modalități de consultare a populației unității administrativ-teritoriale pentru probleme de interes local sau județean, după caz;

p) procedura privind acordarea titlului și certificatului de fiu/fică al/a comunei, orașului, municipiului sau județului ori cea privind acordarea titlului de cetățean de onoare.

Statutul unității administrativ-teritoriale oraș Însurăței cuprinde, în mod obligatoriu, elementele locale de identitate de natură culturală, istorică, obiceiuri și/sau tradiții pe baza cărora se pot dezvolta programe, proiecte sau activități, după caz, a căror finanțare se asigură din bugetul local.

Potrivit art. 289 alin.(16) din Ordonanța de Urgență a Guvernului nr.57/2019 privind Codul administrativ Statutul Unității Administrativ-Teritoriale Oraș Însurăței, județul Brăila, se publică pe pagina de internet a autorității noastre publice, în secțiunea dedicată statutului.

Raportat la considerentele legale invocate, supunem dezbaterii Consiliului Local proiectul de hotărâre prezentat, în vederea adoptării unei hotărâri în acest sens.

Comisia pentru elaborarea statutului orașului Însurăței

Marin Costel, consilier achiziții publice

Caragață George, inspector de specialitate

Babeț Liviu, inspector SVSU

Dumitru Daniela, inspector DAS



ROMÂNIA
JUDEȚUL BRĂILA
ORAȘUL ÎNSURĂȚEI
PRIMĂRIA

Str. Șoseaua Brăilei, nr. 18, telefon:0239 660 312, fax:0239 660 480

e-mail: primariainsuratei@yahoo.com

Nr. 6284/12.06.2025

Raport de specialitate

la proiectul de hotărâre privind aprobarea Statutului unității administrativ-teritoriale
oraș Însurăței

Având în vedere dispozițiile O.U.G. nr. 57/2019 privind Codul administrativ, cu modificările și completările ulterioare, și anume:

- **art. 104:** „(1) Consiliul local, respectiv consiliul județean, aprobă statutul unității administrativ-teritoriale prin hotărâre care se poate modifica și completa, în funcție de modificările apărute la nivelul elementelor specifice ale acestora. Acesta cuprinde date și elemente specifice prin care unitatea administrativ-teritorială se distinge în raport cu alte unități similare, precum și prevederi privitoare la:
 - a) reședința și însemnele specifice ale unității administrativ-teritoriale și modalitățile de utilizare a acestora, conform prevederilor legale;
 - b) autoritățile administrației publice locale, sediul acestora, date privind constituirea și organizarea autorităților administrației publice locale;
 - c) întinderea și delimitarea teritorială a unității administrativ-teritoriale, localitățile componente, amplasarea acestora, prezentarea grafică și descriptivă, distanța dintre localitățile componente, rangul unității administrativ-teritoriale, stabilit potrivit prevederilor legislației privind amenajarea teritoriului național;
 - d) date privind înființarea unității administrativ-teritoriale, prima atestare documentară, evoluția istorică;
 - e) criteriile potrivit cărora se poate conferi și retrage persoanelor fizice române sau străine calitatea de cetățean de onoare pentru unitatea administrativ-teritorială respectivă;
 - f) componența și structura populației unității administrativ-teritoriale, defalcate inclusiv pe localități componente; aspectele privind numărul populației se actualizează în urma recensământului în vederea respectării dreptului cetățenilor aparținând unei minorități naționale de a folosi limba sa maternă în relația cu administrația publică locală și cu serviciile publice deconcentrate;
 - g) căile de comunicație existente și categoria acestora;
 - h) date privitoare la principalele instituții din domeniul educației, cercetării, culturii, sănătății, asistenței sociale, presei, radioului, televiziunii și altele asemenea;

i) principalele funcțiuni economice, capacități de producție diversificate din sectorul secundar și terțiar, precum și din agricultură;

j) serviciile publice existente;

k) informații privind bunurile din patrimoniul unității administrativ-teritoriale;

l) informații relevante privind societatea civilă, respectiv partidele politice, sindicatele, cultele și organizațiile nonguvernamentale care își desfășoară activitatea în unitatea administrativ-teritorială;

m) modul de cooperare sau asociere, după caz, cu persoane juridice de drept public sau de drept privat române sau străine;

n) procedura privind atribuirea și schimbarea denumirilor de străzi, piețe și de obiective de interes public local;

o) modulități de consultare a populației unității administrativ-teritoriale pentru probleme de interes local sau județean, după caz;

p) procedura privind acordarea titlului și certificatului de învecinătate al/a comunei, orașului, municipiului sau județului ori cea privind acordarea titlului de cetățean de onoare.

(2) Statutul unității administrativ-teritoriale cuprinde, în mod obligatoriu, elementele locale de identitate de natură culturală, istorică, obiceiuri și/sau tradiții pe baza cărora se pot dezvolta programe, proiecte sau activități, după caz, a căror finanțare se asigură din bugetul local.”;

- **art. 129 alin. (3) lit. a):** „În exercitarea atribuțiilor prevăzute la alin. (2) lit. a), consiliul local:

a) aprobă statutul comunei, orașului sau municipiului, precum și regulamentul de organizare și funcționare a consiliului local; prin ordin*) al ministrului de resort se aprobă un model orientativ al statutului unității administrativ-teritoriale, precum și un model orientativ al regulamentului de organizare și funcționare a consiliului local”;

- **art. 289 alin. (16) lit. a):** „Inventarul bunurilor din domeniul public al unității administrativ-teritoriale:

a) constituie anexă la statutul unității administrativ-teritoriale și se actualizează ori de câte ori intervin evenimente de natură juridică”;

- **art. 1 alin. (2) lit. a) din Anexa nr. 1 la actul normativ antementionat, ce reglementează procedura de organizare și publicare a monitoarelor oficiale ale unităților/subdiviziunilor administrativ-teritoriale, în format electronic:** „La activarea etichetei "MONITORUL OFICIAL LOCAL" se deschid șase subetichete:

a) STATUTUL UNITĂȚII ADMINISTRATIV-TERITORIALE”;

În considerarea prevederilor Ordinului MDI.PA nr. 25/2021 pentru aprobarea modelului orientativ al statutului unității administrativ-teritoriale, precum și a modelului orientativ al regulamentului de organizare și funcționare a consiliului local;

În acord cu art. 7 alin. (2) din Legea nr. 287/2009 privind Codul civil, republicată: „Actele normative adoptate, în condițiile legii, de autoritățile și instituțiile administrației publice locale se aplică numai în raza lor de competență teritorială”;

În conformitate cu dispozițiile art. 121 alin. (1)-(2) din Constituția României, republicată: „(1) *Autoritățile administrației publice, prin care se realizează autonomia locală în comune și în orașe, sunt consiliile locale alese și primarii aleși, în condițiile legii.*

(2) Consiliile locale și primarii funcționează, în condițiile legii, ca autorități administrative autonome și rezolvă treburile publice din comune și din orașe”.

Statutul orașului Însurăței reprezintă un cumul de informații, realități, norme și structuri care, din punct de vedere istoric, geografic, demografic, economic, social, cultural, urbanistic și al deschiderii spre colaborare și universalitate, definesc identitatea și autonomia locală.

Principalul scop al statutului subzistă în configurația complexă și completă a orașului Însurăței, ca persoană juridică, mai exact, cuprinzând aspecte privitoare la delimitarea teritoriului, istoricul întemeierii și atestării documentare a orașului, populația și structura etnică, reședința, autoritățile administrației publice locale, denumirea instituțiilor socio-culturale, determinarea căilor de comunicație, activitățile economice desfășurate, precum și sfera serviciilor specifice, procedura acordării distincțiilor, modalitățile de participare a cetățenilor la viața politică, social-economică și culturală a localității, bunurile aparținând domeniului public și privat al unității administrativ-teritoriale oraș Însurăței, însemnul acestuia, etc.

Astfel, fundamentat pe motivările în drept și în fapt prezentate anterior se supune spre analiză și aprobare plenului Consiliului Local al orașului Însurăței proiectul de hotărâre privind aprobarea Statutului unității administrativ-teritoriale oraș Însurăței.

Consilier juridic,

Roadevin Nicoleta-Denisa



ROMÂNIA
JUDEȚUL BRĂILA
ORAȘUL ÎNSURĂȚEI
PRIMAR

Str. Șoseaua Brăilei nr. 18, telefon 0239 660312, tel/ fax 0239 660480,
e-mail: primariainsuratei@yahoo.com

DISPOZIȚIA NR.598
din 02.10.2019

Privind: constituirea comisiei pentru elaborarea statutului orașului Însurăței, județul Brăila.

PRIMARUL ORAȘULUI ÎNSURĂȚEI, JUDEȚUL BRĂILA:

Având în vedere raportul de specialitate înregistrat la Primăria orașului Însurăței, cu nr.9651/02.10.2019;

În temeiul prevederilor art.155 alin.(1), lit.e), art.196 alin.(1) lit.b), art.240 și art.243 alin.(1) lit.a) din Ordonanța de Urgență a Guvernului nr.57/2019 privind Codul administrativ,

DISPUNE:

Art.1.- Se constituie comisia pentru elaborarea statutului orașului Însurăței, județul Brăila, în următoarea componență:

- a) Marin Costel, auditor, compartiment de audit –președinte;
- b) Caragașă George, inspector de specialitate, compartiment proiecte și achiziții publice-membru;
- c) Babeș Liviu, inspector, Serviciul Voluntar pentru Situații de Urgență-membru;
- d) Dumitru Daniela, inspector-Direcția de Asistență Socială-membru;
- e) Alexandru Dumitru, inspector, Camera agricolă-membru.

Art.2.-(1) Cu ducerea la îndeplinire a prezentei dispoziții se în sarcinează comisia constituită în acest sens.

(2) Nerespectarea sau neîndeplinirea atribuțiilor, obligațiilor și a responsabilităților ce îi revine comisiei constituită în acest sens, atrage răspunderea administrativ-disciplinară, civilă sau penală, în condițiile legii și ale codului administrativ.

Art.3.- Prezenta dispoziție va fi adusă la cunoștința celor interesați și publicată pe pagina proprie de internet prin grija secretarului general al unității administrativ-teritoriale Însurăței.

Primar,



Contrasemnează pentru legalitate secretarul general
al unității administrativ-teritoriale Însurăței,

PÎRLOG FĂNICĂ



ROMÂNIA
JUDEȚUL BRĂILA
ORAȘUL ÎNSURĂȚEI
PRIMAR

Str.Șoseaua Brăilei nr. 18, telefon 0239 660312, fax 0239 660480, e-mail:
primariainsuratei@yahoo.com

PROIECT DE HOTĂRÂRE
din 19.06.2025

privind alocarea unei sume de bani din bugetul local al unității administrativ-teritoriale oraș Însurăței pe anul în curs, pentru finanțarea nerambursabilă a programelor sportive ale Asociației Clubul Sportiv «VIITORUL» Însurăței, județul Brăila, constituită ca persoană juridică de drept privat fără scop patrimonial, deținătoare a certificatului de identitate sportivă

Consiliul Local al Orașului Însurăței, județul Brăila, întrunit în ședință ordinară, azi data de mai sus,

Având în vedere:

- referatul de aprobare al Primarului orașului Însurăței înregistrat la Primăria Orașului Însurăței, județul Brăila, cu nr. 6286/12.06.2025;
- raportul de specialitate comun al viceprimarului orașului Însurăței, al Serviciului financiar contabil și al compartimentului proiecte și achiziții publice înregistrat la Primăria Orașului Însurăței, județul Brăila, cu nr. 6287/12.06.2025;
- raportul de specialitate al compartimentului juridic înregistrat la Primăria Orașului Însurăței, județul Brăila, cu nr. 6289/12.05.2025;
- solicitarea președintelui Asociației Clubul Sportiv «VIITORUL» Însurăței înregistrată la Primăria Orașului Însurăței cu nr.6290/12.06.2025;
- avizele cu caracter consultativ ale comisiilor de specialitate ale Consiliului Local al orașului Însurăței, județul Brăila;
- aducerea la cunoștință publică a Proiectului de Hotărâre, prin anunțul publicat pe pagina web a autorității publice și la sediul acesteia, nr. 4839/06.05.2025;
- prevederile Hotărârii Consiliului Local al orașului Însurăței nr. 10/2025 privind aprobarea bugetului local al unității administrativ-teritoriale oraș Însurăței pe anul 2025;
- prevederile Hotărârii Consiliului Local al orașului Însurăței nr.24/12.05.2025 pentru aprobarea Regulamentului privind acordarea finanțărilor nerambursabile din fondurile bugetului local al unității administrativ-teritoriale oraș Însurăței proiectelor și programelor sportive, din cadrul programelor sportive de utilitate publică, inițiate de către structurile sportive fără scop patrimonial;

Văzând Actul constitutiv, Statutul Asociației Clubul Sportiv «VIITORUL» Însurăței și certificatul de înscriere a persoanei juridice fără scop patrimonial nr.5/20.08.2013;

Luând în considerare prevederile art.35 alin.(1) din Legea nr. 273/2006 privind finanțele publice locale, cu modificările și completările ulterioare;

Analizând temeiurile juridice, respectiv:

- art.3, art. 18¹, art. 67¹ alin.(3), art.69, art. 71 alin.(4), precum și celelalte dispoziții incidente din Legea educației fizice și sportului nr.69/2000, cu modificările și completările ulterioare;
- prevederile Legii nr. 350/2005 privind regimul finanțărilor nerambursabile din fonduri publice alocate pentru activități nonprofit de interes general, cu modificările și completările ulterioare;

- art. 2 alin.(1) și (2), precum și celelalte dispoziții incidente din Ordinul nr.664/2018 privind finanțarea din fonduri publice a proiectelor și programelor sportive, cu modificările și completările ulterioare;
- prevederile Legii nr. 98/2016 privind achizițiile publice;
- prevederile H.G. nr. 884/2001 privind aprobarea Regulamentului de punere în aplicare a dispozițiilor Legii educației fizice și sportului nr. 69/2000;
- prevederile H.G. nr. 1447/2007 privind aprobarea Normelor financiare pentru activitatea sportivă, cu modificările și completările ulterioare;
- prevederile Legii nr. 273/2006 privind finanțele publice locale;
- prevederile Ordinului (MTS) nr. 631/2017 privind aprobarea modelului-cadru al contractului de activitate sportivă;
- prevederile H. G. nr. 264/2003 privind stabilirea acțiunilor și categoriilor de cheltuieli, criteriilor, procedurilor și limitelor pentru efectuarea de plăți în avans din fonduri publice;
- prevederile Ordinului (MF) pentru aprobarea Normelor metodologice privind angajarea, lichidarea, ordonanțarea și plata cheltuielilor instituțiilor publice, precum și organizarea, evidența și raportarea angajamentelor bugetare și legale;
- prevederile Legii nr. 544/2001 privind liberul acces la informațiile de interes public;

Sub imperiul prevederilor art. 84, art.87, art.88, art. 96, art. 105 alin.(1), art.106 și art. 110 alin.(1) din Ordonanța de Urgență a Guvernului nr.57/2019 privind Codul administrativ, cu modificările și completările ulterioare;

Proiectul de hotărâre propus are caracter individual, context în care nu sunt incidente dispozițiile Legii nr. 52/2003 privind transparența decizională în administrația publică;

În scopul încurajării și susținerii condițiilor optime pentru desfășurarea activităților sportive la nivelul orașului Însurăței și implicit promovarea unui stil de viață sănătos, în condițiile legii;

În temeiul prevederilor art.129 alin.(2) lit.b), alin.(4) lit.a), alin. (7) lit.f) coroborate cu prevederile art.139 alin.(3) lit.a), art.140 alin.(1), art. 196 alin.(1) lit.a), art.197, art. 198, art.240 și art.243, alin.(1) lit.a) din Ordonanța de Urgență a Guvernului nr.57/2019 privind Codul administrativ, cu modificările și completările ulterioare;

HOTĂRĂȘTE:

Art.1.- (1) Se aprobă alocarea sumei de 25.000 lei din bugetul local al unității administrativ-teritoriale oraș Însurăței pe anul în curs, pentru finanțarea programelor sportive ale Asociației Clubul Sportiv «VIITORUL» Însurăței, cu sediul în strada Lacu Rezii nr.27, oraș Însurăței, județul Brăila, constituită ca persoană juridică de drept privat fără scop patrimonial și deținătoare a certificatului de identitate sportivă cu numărul de identificare din Registrul sportiv BR/A2/00295/2013.

(2) Sumă este prevăzută în bugetul local al unității administrativ-teritoriale oraș Însurăței pe anul 2025 capitolul 67.02, subcapitol 6702.05, titlu XI, articol 59.11, pentru finanțarea programelor sportive din anul 2025 ale Asociației Clubul Sportiv «VIITORUL» Însurăței.

(3) Repartizarea sumei prevăzute la alin.(1) se face în baza contractului de finanțare nerambursabilă ce se încheie cu Asociația Clubul Sportiv «VIITORUL» Însurăței, în care sunt prevăzute condițiile de gestionare/raportare a sumei alocate, alte drepturi și obligații reciproce ale părților contractante.

(4) Plățile către beneficiar se face în tranșe, în raport cu faza proiectului și cheltuielile aferente, în funcție de evaluarea posibilelor riscuri financiare, durata și evoluția în timp a activității finanțate ori de costurile interne de organizare și funcționare ale beneficiarului.

(5) Prima tranșă, reprezentând avansul, nu poate depăși 30% din finanțarea acordată, iar ultima tranșă va fi de 10% din valoarea finanțării nerambursabile.

(6) Suma avansată și nejustificată prin raportări intermediare nu poate depăși, în nici un moment al derulării contractului, valoarea de 30% din valoarea finanțării.

(7) Sumele acordate și nejustificate de către beneficiar vor fi restituite împreună cu dobânzile legale, calculate conform legii.

Art.2.- (1) Se aprobă contractul de finanțare nerambursabilă, conform anexei nr.1, care face parte integrantă din prezenta hotărâre.

(2) Se împuternicește doamna Carșote Florentina, Primarul orașului Însurăței, să semneze în numele unității administrativ-teritoriale oraș Însurăței și în interesul colectivității locale, contractul de finanțare nerambursabilă, cu respectarea procedurilor de atribuire a acestuia prevăzute în regulament, precum și orice alte acte necesare în vederea ducerii la îndeplinire a prezentului act administrativ.

Art.3.-(1) Cu ducere la îndeplinire a prezentei hotărâri, se însărcinează primarul și viceprimarul orașului Însurăței, Serviciul financiar contabil, din cadrul aparatului de specialitate al primarului orașului Însurăței și Asociația Clubul Sportiv «VIITORUL» Însurăței, județul Brăila.

(2) Nerespectarea sau îndeplinirea necorespunzătoare a atribuțiilor, obligațiilor și a responsabilităților prevăzute de prezenta hotărâre, de actele normative în vigoare sau încălcarea acestora de către persoanele responsabile, atrage răspunderea administrativ-disciplinară, civilă sau penală, în condițiile legii și ale codului administrativ.

Art.4.- Prezenta hotărâre va fi adusă la cunoștință celor interesați și publicată pe pagina proprie de internet, prin grija secretarului și a administratorului rețelei electronice.

Aceasta hotărâre a fost adoptată cu respectarea cerințelor art.139 alin.(3) lit.a) din Ordonanța de Urgență a Guvernului nr.57/2019 privind Codul administrativ, cu un numar de _____ voturi, din numarul total de _____ consilieri locali. Numărul consilierilor locali în funcție 15.

Inițiat de Primar,

CARȘOTE FLORENTINA

**Avizează pentru legalitate
secretarul general al orașului Însurăței,**

PÎRLOG FĂNICA

Anexa nr. 6 la Regulament

**CONTRACT-CADRU
privind finanțarea acțiunilor/activităților din cadrul proiectului/programului*1)
Fotbal/ Sportul pentru toți în anul 2025**

*1) Se va menționa proiectul/programul în cadrul căruia se regăsesc acțiunile/activitățile finanțate.

CAPITOLUL I

Părțile

Instituția finanțatoare PRIMĂRIA ORAȘULUI ÎNSURĂȚEI, cu sediul în ÎNSURĂȚEI, str. ȘOS. BRĂILEI, nr. 18, județul/sectorul BRĂILA, codul fiscal 4721220, cont RO82TREZ24A670501591100X, deschis la TREZORERIA OPERATIVĂ ÎNSURĂȚEI, reprezentată prin CARȘOTE FLORENTINA, în calitate de PRIMAR și LIPAN MARIOARA, în calitate de ȘEF SERVICIU FINANCIAR- CONTABIL, denumită în continuare instituția finanțatoare, și

Structura sportivă ASOCIAȚIA CLUB SPORTIV "VIITORUL" , cu sediul în localitatea ÎNSURĂȚEI, str. Lacu Rezi nr. 27, județul Brăila, telefon, cont, deschis la Banca Transilvania, certificat de identitate sportivă nr. 0075338, reprezentată prin Oprea George, în calitate de Președinte, și Alexandru Tincuța, în calitate de responsabil financiar, denumită în continuare structură sportivă,

în baza dispozițiilor Legii nr. 350/2005 privind regimul finanțărilor nerambursabile din fonduri publice alocate pentru activități nonprofit de interes general, cu modificările și completările ulterioare, ale Legii educației fizice și sportului nr. 69/2000, cu modificările și completările ulterioare, ale Hotărârii Guvernului nr. 884/2001 pentru aprobarea Regulamentului de punere în aplicare a dispozițiilor Legii educației fizice și sportului nr. 69/2000 și ale Ordinului ministrului tineretului și sportului nr. 664/2018 privind finanțarea din fonduri publice a proiectelor și programelor sportive, au convenit încheierea prezentului contract.

CAPITOLUL II

Obiectul și valoarea contractului

ART. 1

Obiectul prezentului contract îl constituie finanțarea proiectului/programului, respectiv a acțiunilor/activităților din cadrul proiectului/programului sportiv Fotbal din cadrul proiectului Sportul pentru toți, prevăzute în anexa nr. 1.

ART. 2

Instituția finanțatoare repartizează structurii sportive suma de 25000 lei, pentru finanțarea acțiunilor/activităților prevăzute la art. 1.

CAPITOLUL III

Durata contractului

ART. 3

Prezentul contract intră în vigoare la data semnării lui de către părți și este valabil până la data de 31.12.2025 .

CAPITOLUL IV

Drepturile și obligațiile părților

ART. 4

Structura sportivă are următoarele drepturi și obligații:

a) să utilizeze suma prevăzută la art. 2 exclusiv pentru finanțarea cheltuielilor aferente acțiunilor/activităților prevăzute în anexa nr. 1, potrivit destinației stabilite prin contract în anexa nr. 2 și în conformitate cu dispozițiile legale în vigoare;

b) să realizeze acțiunile/activitățile prevăzute la art. 1, obiectivele și indicatorii prevăzuți în anexa nr. 3;

c) să promoveze denumirea instituției finanțatoare în cadrul acțiunilor/activităților finanțate prin modalitățile convenite între părți;

d) să permită persoanelor delegate de instituția finanțatoare să efectueze controlul privind modul de utilizare a fondurilor prevăzute la art. 2;

e) să contribuie la valoarea totală de finanțare a programului, după caz;

f) să întocmească și să transmită instituției finanțatoare, în termen de zile calendaristice de la data încheierii acțiunilor/activităților, următoarele documente:

- raport privind realizarea obiectivului/obiectivelor, după caz, și a indicatorilor prevăzuți în contract;

- raport financiar însoțit de documentele justificative de cheltuieli;

g) să restituie, în situația nerespectării dispozițiilor legale și a prevederilor prezentului contract, în termen de 15 zile de la data comunicării somației de plată din partea organului de control, sumele primite, precum și penalitățile aferente acestora, calculate potrivit dispozițiilor legale în vigoare;

h) să respecte prevederile actului constitutiv și ale statutului propriu, precum și statutul și regulamentele federației sportive naționale la care este afiliată;

i) să promoveze spiritul de fairplay, să întreprindă măsurile necesare pentru prevenirea și combaterea violenței și dopajului în cadrul acțiunilor/activităților finanțate potrivit prezentului contract.

ART. 5

Instituția finanțatoare are următoarele drepturi și obligații:

a) să supravegheze și să controleze modul de utilizare a sumei repartizate, precum și modul de respectare a dispozițiilor legale;

b) să plătească suma prevăzută la art. 2, astfel:

- în avans, 30%, din valoarea contractului/acțiunii/activității, după caz;

- în termen de 5 zile calendaristice de la prezentarea documentelor prevăzute la art. 4 lit. f);

c) în cazul în care structura sportivă nu respectă prevederile prezentului contract, instituția finanțatoare are dreptul de a solicita restituirea sumelor acordate, precum și sistarea virării sau diminuarea sumei repartizate, după caz.

CAPITOLUL V

Răspunderea contractuală

ART. 6

(1) Pentru neexecutarea sau executarea necorespunzătoare a obligațiilor asumate prin prezentul contract, partea în culpă răspunde în condițiile prezentului contract și ale dispozițiilor legale în vigoare.

(2) Pentru nedepunerea în termenul convenit prin prezentul contract a documentelor prevăzute la art. 4 lit. f), instituțiile finanțatoare au dreptul să perceapă penalități de întârziere de% pentru fiecare zi de întârziere, calculate la valoarea avansului acordat sau la suma datorată, după caz.

ART. 7

Forța majoră exonerează de răspundere partea care o invocă, în condițiile legii.

CAPITOLUL VI

Litigii

ART. 8

Divergențele care pot apărea între părți pe parcursul derulării prezentului contract vor face obiectul unei concilierii pe cale amiabilă. În situația în care aceasta nu s-a realizat, partea nemulțumită se poate adresa instanței de judecată competente, în condițiile legii.

CAPITOLUL VII

Dispoziții finale

ART. 9

(1) Regimul de gestionare a sumelor repartizate de instituția finanțatoare și controlul financiar se realizează în condițiile legii. Angajarea, lichidarea, ordonanțarea și plata cheltuielilor efectuate de structura sportivă în baza prezentului contract se fac potrivit normelor privind finanțele publice.

(2) Curtea de Conturi poate exercita control financiar asupra derulării activităților nonprofit finanțate din fonduri publice.

ART. 10

Prevederile prezentului contract au putere deplină pentru părți și se constituie în norme cu caracter tehnic, financiar și administrativ.

ART. 11

Modificarea clauzelor prezentului contract se face cu acordul părților numai pentru acțiuni viitoare și se consemnează într-un act adițional.

ART. 12

Anexele nr. 1, 2 și 3 fac parte integrantă din prezentul contract.

ART. 13

Prezentul contract se încheie în 3 exemplare, dintre care două exemplare pentru instituția finanțatoare și un exemplar pentru structura sportivă.

Instituția finanțatoare
Primăria orașului Însurăței.

Conducătorul instituției,
Carșote Florentina - primar

Compartimentul financiar-contabil
Lipan Marioara -șef serviciu financiar-contabil

Compartimentul juridic
Roadevin Nicoleta- Denisa

Structura sportivă
ASOCIAȚIA CLUB
SPORTIV VIITORUL ÎNSURĂȚEI
(reprezentanți legali)
Oprea George – președinte

Responsabil financiar,
Alexandru Tincuța

Anexa nr. 1 la Contract

Structura sportivă ASOCIAȚIA CLUB SPORTIV VIITORUL ÎNSURĂȚEI .
Acțiunile/Activitățile din cadrul programului/proiectului Fotbal/ Sportul pentru toți

Nr. crt.	Denumirea acțiunii/activității	Locul de desfășurare	Perioada acțiunii	Nr. de participanți	Costul acțiunii	Alte mențiuni
1.	Fotbal	Stadionul "Mihail Alexandru" Însurăței	2025-2026		30000	

Reprezențanți legali:
Oprea George- președinte
(numele, prenumele, funcția, semnătura și ștampila structurii sportive)

Bugetul de venituri și cheltuieli

Denumirea entitatii ASOCIAȚIA CLUB SPORTIV VIITORUL INSURĂȚEI

Bugetul acțiunii/activității din cadrul programului/proiectului Fotbal/ Sportul pentru toți

Nr. crt.	Acțiunea/activitatea/ categoriile de cheltuieli	Valoarea Totală (lei)	din care	
			din fonduri publice (lei)	din venituri proprii ale structurii sportive (lei)
1.	Acțiunea/activitatea Fotbal Total 30000 lei, din care: a) fotbaliști b) arbitri c) observatori d) alte cheltuieli Exemplu: a) cazare: 10 persoane x 50 lei/zi x 5 zile = 2500 lei	30000 12000 6500 1500 10000	25000	5000
2.	Acțiunea/activitatea....., total....., din care: a)..... b).....			
TOTAL				

*1) Categoriile de cheltuieli.

Reprezentanți legali:

Oprea George – președinte

(numele, prenumele, funcția, semnătura și ștampila structurii sportive)

Structura sportivă ASOCIAȚIA CLUB SPORTIV VIITORUL INSURĂȚEI

Scopul, obiectivele și indicatorii de evaluare ai proiectului/programului

A. Scopul:

Promovarea sportului

B. Obiective:

Obiectivul general: promovarea sportului

Obiective specifice: susținerea și dezvoltarea sportului, încurajarea practicării activităților sportive

C. Indicatori

C1. Indicatori de eficiență (denumire, unitate de măsură):

- a. Numărul de pase corecte,
- b. Numărul de dueluri câștigate,
- c. Numărul de interceptări,
- d. Numărul de șuturi pe poartă,
- e. Calitatea deciziilor luate.

C2. Indicatori fizici (denumire, unitate de măsură):

- a. viteza,
- b. forța,
- c. rezistența,
- d. flexibilitatea
- e. coordonarea.

C3. Indicatori de rezultat (denumire, unitate de măsură):

- a. scorul
- b. timpul,
- c. distanța

Reprezentanți legali:

Oprea George – președinte,

(numele, prenumele, funcția, semnătura și ștampila structurii sportive)

Structura sportivă ASOCIAȚIA CLUB SPORTIV VIITORUL ÎNSURĂȚEI
Nr. 9 din 12.06.2025

**CERERE DE FINANȚARE-CADRU
pentru finanțarea proiectelor/programelor sportive**

A. Date privind structura sportivă

1. Denumirea structurii sportive ASOCIAȚIA CLUB SPORTIV VIITORUL ÎNSURĂȚEI
2. Adresa ORAȘ ÎNSURĂȚEI, STR. LACU REZI, NR. 27, JUDEȚUL BRĂILA
3. Certificat de identitate sportivă nr. 0075338
4. Cont nr., deschis la BANCA TRANSILVANIA
5. Cod fiscal 32151281
6. Alte date de identificare:
Telefon
- E-mail
- Fax
- Web
7. Echipa responsabilă de derularea proiectului (numele și prenumele, funcția în cadrul structurii sportive, telefon)
 - 7.1. Coordonator OPREA GEORGE
 - 7.2. Responsabil financiar ALEXANDRU TINCUȚA
 - 7.3. Responsabil cu probleme tehnice
 - 7.4. Alți membri, după caz

B. Date privind proiectul/programul

1. Denumirea proiectului/programului SPORTUL PENTRU TOȚI
2. Scopul Menținerea unei bune stări de sănătate și consolidarea socializării cetățenilor prin crearea unui cadru social și organizatoric favorizant, promovarea sportului, valorificarea aptitudinilor concurenților.
3. Obiective specifice încurajarea practicării activităților fizice și sportive, în mod continuu și susținut, de cât mai mulți membri ai comunității locale, atragerea și stimularea tuturor categoriilor de cetățeni, fără nicio discriminare, în mod liber și voluntar, independent sau în cadru organizat, pentru practicarea activităților fizice și sportive, etc.
4. Activități/Acțiuni din cadrul proiectului/programului Fotbal
5. Perioada de derulare/acțiune/activitate 2025-2026
6. Locul de desfășurare/acțiune/activitate Dtadionul Mihail Alexandru Însurăței
7. Participanți (numărul și structura)/acțiune/activitate - 60
8. Costurile estimate ale proiectului/programului (Se va detalia pe acțiuni/activități, categorii de cheltuieli și surse de finanțare.), conform tabelului de mai jos:

Nr. crt.	Programul/proiectul, acțiunea/activitatea, categoriile de cheltuieli	Valoarea totală	Suma solicitată din fonduri publice	Venituri proprii ale structurii sportive
1.	<p>I. Programul/Proiectul total Sportul pentru toți</p> <p>1. Acțiunea/Activitatea Fotbal, total 30000 lei, din care:</p> <ul style="list-style-type: none"> - fotbaliști = 12000 lei - arbitri = 6500 lei - observatori = 1500 lei - alte cheltuieli = 10000 lei <p>(Se detaliază pe categorii de cheltuieli.)</p> <p>1.2. Acțiunea/Activitatea, total,, din care:</p> <ul style="list-style-type: none"> - - - - 	30000	25000	5000

*1) Categoriile de cheltuieli ce se pot finanța din fonduri publice pentru proiecte/programe sunt cele prevăzute în Normele privind reglementarea unor probleme financiare în activitatea sportivă, aprobate prin Hotărârea Guvernului nr. 1.447/2007, privind aprobarea Normelor financiare pentru activitatea sportivă, cu modificările și completările ulterioare.

C. Resurse umane și financiare ale structurii sportive, angrenate în realizarea acțiunilor/activităților din cadrul proiectului/programului

1. Resurse umane

1.1. Număr de personal salariat - total1....., din care antrenori (pentru cluburile sportive)

.....

1.2. Număr de secții pe ramură de sport (pentru cluburile sportive)

1.3. Număr de sportivi legitimați pe secții

1.4. Număr de cluburi sportive afiliate la asociația pe ramură de sport județeană/a municipiului

București

.....1.....

1.5. Număr de asociații fără personalitate juridică afiliate la asociația pe ramură de sport județeană/a municipiului București1.....

2. Resurse financiare

2.1. Venituri proprii realizate în anul precedent - total 15000 lei, din care:

- donații, sponsorizări 15000 lei;

- venituri din activități economice (închirieri, prestări de servicii, reclamă, publicitate etc.)
..... lei;

- cotizații, taxe, penalități etc. lei;

- alte venituri lei.

2.2. Venituri proprii estimate a se realiza în anul curent - total 30000 lei, din care:

- donații, sponsorizări 25000 lei;

- venituri din activități economice (prestări de servicii, închirieri, reclamă, publicitate etc.)
5000 lei;

- cotizații, taxe, penalități etc. lei;

- alte venituri lei.

D. La prezenta cerere de finanțare se anexează în mod obligatoriu următoarele documente:

1. raport de activitate, cuprinzând datele relevante pentru susținerea cererii de finanțare;

2. declarația de imparțialitate, în conformitate cu anexa la Legea nr. 350/2005 privind regimul finanțărilor nerambursabile din fonduri publice alocate pentru activități nonprofit de interes general, cu modificările și completările ulterioare;

3. declarație conform modelului de mai jos.

Președinte,

Oprea George

Anexa nr. 2 la Regulament

Bugetul de venituri și cheltuieli

Denumirea entitatii ASOCIAȚIA CLUB SPORTIV VIITORUL INSURĂȚEI

Bugetul acțiunii/activității din cadrul programului/proiectului Fotbal/ Sportul pentru toți.

Nr. crt.	Acțiunea/activitatea/ categoriile de cheltuieli	Valoarea Totală (lei)	din care	
			din fonduri publice (lei)	din venituri proprii ale structurii sportive (lei)
1.	Acțiunea/activitatea Fotbal Total 30000 lei, din care: a) fotbaliști b) arbitri c) observatori d) alte cheltuieli Exemplu: a) cazare: 10 persoane x 50 lei/zi x 5 zile = 2500 lei	30000 12000 6500 1500 10000	25000	5000
2.	Acțiunea/activitatea....., total....., din care: a)..... b).....			
TOTAL				

*1) Categoriile de cheltuieli.

Reprezentanți legali:

Oprea George – președinte

(numele, prenumele, funcția, semnătura și ștampila structurii sportive)

Scopul, obiectivele și indicatorii de evaluare ai proiectului/programului

A. Scopul:

Promovarea sportului

B. Obiective:

Obiectivul general: promovarea sportului

Obiective specifice: susținerea și dezvoltarea sportului, încurajarea practicării activităților sportive

C. Indicatori

C1. Indicatori de eficiență (denumire, unitate de măsură):

- a. Numărul de pase corecte,
- b. Numărul de dueluri câștigate,
- c. Numărul de interceptii,
- d. Numărul de șuturi pe poartă,
- e. Calitatea deciziilor luate.

C2. Indicatori fizici (denumire, unitate de măsură):

- a. viteza,
- b. forța,
- c. rezistența,
- d. flexibilitatea
- e. coordonarea.

C3. Indicatori de rezultat (denumire, unitate de măsură):

- a. scorul
- b. timpul,
- c. distanța

Reprezentanți legali:

Oprea George – președinte,

(numele, prenumele, funcția, semnătura și ștampila structurii sportive)

DECLARAȚIE

Subsemnatul Oprea George, reprezentant legal al structurii sportive ASOCIAȚIA CLUB SPORTIV VIITORUL INSURĂȚEI , declarăm pe propria răspundere, cunoscând prevederile art. 326 din Codul penal cu privire la falsul în declarații, că structura sportivă pe care o reprezentăm îndeplinește condițiile prevăzute de Ordinul ministrului tineretului și sportului nr. 664/2018 privind finanțarea din fonduri publice a proiectelor sportive, respectiv:

- a) este structură sportivă recunoscută în condițiile legii;
- b) a publicat pe pagina oficială de internet proprie informațiile și documentele prevăzute la art. 19 din prezentul Regulament;
- c) nu are obligații de plată exigibile și nu este în litigiu cu instituția finanțatoare;
- d) nu are obligații de plată exigibile privind impozitele și taxele către stat, precum și contribuțiile către asigurările sociale de stat;
- e) informațiile furnizate instituției finanțatoare în vederea obținerii finanțării sunt veridice;
- f) nu se află în situația de nerespectare a dispozițiilor statutare, a actelor constitutive și a regulamentelor proprii;
- g) *se obligă să participe cu o contribuție financiară, după caz;*
- h) nu face obiectul unei proceduri de dizolvare sau de lichidare și nu se află în stare de dizolvare ori de lichidare, în conformitate cu prevederile legale în vigoare;
- i) nu beneficiază de un alt contract de finanțare din fonduri publice pentru același proiect de la aceeași autoritate finanțatoare în cursul anului fiscal curent;
- j) nu a beneficiat/va beneficia în anul fiscal în curs de finanțare nerambursabilă de la instituția, în sumă de lei.

Data 12.06.2025

Reprezentanți legali:
Oprea George – președinte
(numele, prenumele, funcția, semnătura și ștampila structurii sportive)

Declarație de imparțialitate

Reprezintă conflict de interese orice situație care îl împiedică pe beneficiar în orice moment să acționeze în conformitate cu obiectivele autorității finanțatoare, precum și situația în care executarea obiectivă și imparțială a funcțiilor oricărei persoane implicate în implementarea proiectului poate fi compromisă din motive familiale, politice, economice sau orice alte interese comune cu o altă persoană.

Subsemnatul Oprea George, în calitate de președinte al Asociației Club Sportiv VIITORUL INSURĂȚEI, ca persoană cu drept de reprezentare a entității (structurii sportive solicitantă), în ceea ce privește implementarea proiectului/programului sportiv, mă oblig să iau toate măsurile preventive necesare pentru a evita orice conflict de interese, așa cum este acesta definit mai sus, și, de asemenea, mă oblig să informez autoritatea finanțatoare despre orice situație ce generează sau ar putea genera un asemenea conflict.

Data: 12.06.2025

Entitatea/Structura sportivă:

ASOCIAȚIA CLUB SPORTIV VIITORUL INSURĂȚEI

Reprezentant legal:

Oprea George – președinte

Semnătura:

MINISTERUL FINANTELOR

AGENȚIA NAȚIONALĂ DE ADMINISTRARE FISCALĂ


Index încărcare: 920140843 din 17.06.2025

Ați depus un formular tip S1015 cu numărul de înregistrare **INTERNT-920140843** din data de **17.06.2025** pentru perioada de raportare 12 2024 pentru CIF: **32151281**

Signature Not Verified

Digitally signed by Ministerul
Finanțelor Publice
Date: 2025.06.17 09:05:05 EEST
Reason: Document MPP

Nu există erori de validare.



BALANTA DE VERIFICARE SINTEITICA la 31.12.2024

Pag. 1

Cont	Denumire cont	Solduri început de an		Rulaje luna curenta		Rulaje cumulate în an		Totala sume		Solduri sfarsit de perioada		
		DEBITOARE	CREDITOARE	DEBITOARE	CREDITOARE	DEBITOARE	CREDITOARE	DEBITOARE	CREDITOARE	DEBITOARE	CREDITOARE	
101	Capital subscris nevarsat	0.00	3 300.00	0.00	0.00	0.00	0.00	0.00	0.00	0.00	3 300.00	101
117	Rezult. reportat	2 919.45	0.00	0.00	0.00	0.00	0.00	2 919.45	0.00	2 919.45	0.00	117
1171	Rezult. reportat reprez. profitul nerepartizat sau pierd. neacoperita	2 383.33	0.00	0.00	0.00	2 716.87	8 045.02	5 100.20	8 045.02	0.00	2 944.82	1171
121	Profit sau pierdere	0.00	8 045.02	844.00	0.00	31 466.87	17 716.87	31 466.87	25 761.89	5 704.98	0.00	121
	Clasa 1	5 302.78	11 345.02	844.00	0.00	34 183.74	25 761.89	39 486.52	37 106.91	8 624.43	6 244.82	
421	Personal - salarii datorate	0.00	-1 400.00	9.00	825.00	2 580.00	9 900.00	2 580.00	8 500.00	0.00	5 920.00	421
4315	Contributie de asigurari sociale	0.00	1 646.00	0.00	0.00	240.00	0.00	240.00	1 646.00	0.00	1 406.00	4315
4316	Contributie de asigurari sociale de sanatate	0.00	887.00	0.00	0.00	0.00	0.00	0.00	887.00	0.00	887.00	4316
436	Contributie asiguratorie pt. munca	0.00	572.00	0.00	19.00	343.00	228.00	343.00	800.00	0.00	457.00	436
444	Impozitul pe venituri de natura salariilor	0.00	775.00	0.00	9.00	0.00	156.00	0.00	931.00	0.00	931.00	444
4481	Alte datorii fata de bugetul statului	876.00	0.00	0.00	0.00	0.00	0.00	876.00	0.00	876.00	0.00	4481
455	Sume datorate actionarilor/asociatilor	0.00	50.00	50.00	0.00	50.00	0.00	50.00	50.00	0.00	0.00	455
4551	Actionari/asociati - conturi curente	0.00	3 900.00	6 700.00	0.00	6 700.00	2 800.00	6 700.00	6 700.00	0.00	0.00	4551
	Clasa 4	876.00	6 430.00	6 759.00	853.00	9 913.00	13 084.00	10 789.00	19 514.00	876.00	9 601.00	
5121	Conturi la banci in lei	11 247.04	0.00	0.00	6 750.00	30 000.00	36 707.80	41 247.04	36 707.80	4 539.24	0.00	5121
5311	Casa in lei	349.20	0.00	0.00	0.00	16 800.00	15 343.05	17 149.20	15 343.05	1 806.15	0.00	5311
	Clasa 5	11 596.24	0.00	0.00	6 750.00	46 800.00	52 050.85	58 396.24	52 050.85	6 345.39	0.00	
602	Cheft. cu mat. consumabile	0.00	0.00	0.00	0.00	51.73	51.73	51.73	51.73	0.00	0.00	602
6022	Cheft. privind combustibili	0.00	0.00	0.00	0.00	628.33	628.33	628.33	628.33	0.00	0.00	6022
604	Cheft. privind mat. nestocate	0.00	0.00	0.00	0.00	1 263.53	1 263.53	1 263.53	1 263.53	0.00	0.00	604
623	Cheft. de protocol, reclama si publicitate	0.00	0.00	0.00	0.00	590.34	590.34	590.34	590.34	0.00	0.00	623
627	Cheft. cu serviciile bancare si asimilate	0.00	0.00	0.00	0.00	89.92	89.92	89.92	89.92	0.00	0.00	627
628	Alte cheltuieli cu serviciile executate de terti	0.00	0.00	0.00	0.00	6 830.00	6 830.00	6 830.00	6 830.00	0.00	0.00	628
635	Cheft. cu alte impozite, taxe si varsaminte asimilate	0.00	0.00	0.00	0.00	3 840.00	3 840.00	3 840.00	3 840.00	0.00	0.00	635
641	Cheft. cu salariile personalului	0.00	0.00	825.00	825.00	9 900.00	9 900.00	9 900.00	9 900.00	0.00	0.00	641
6461	Cheft. privind contrib. asiguratorie pt. munca coresp. salariatilor	0.00	0.00	19.00	19.00	228.00	228.00	228.00	228.00	0.00	0.00	6461
	Clasa 6	0.00	0.00	844.00	844.00	23 421.85	23 421.85	23 421.85	23 421.85	0.00	0.00	

BALANTA DE VERIFICARE SINTEITICA la 31.12.2024

Pag. 2

Cont	Denumire cont	Solduri început de an		Rulaje luna curenta		Rulaje cumulate în an		Total sume		Solduri sfarsit de perioada	
		DEBITOARE	CREDITOARE	DEBITOARE	CREDITOARE	DEBITOARE	CREDITOARE	DEBITOARE	CREDITOARE	DEBITOARE	CREDITOARE
7399	ALTE VENITURI DIN AFSP	0.00	0.00	0.00	0.00	15 000.00	15 000.00	15 000.00	15 000.00	0.00	0.00
	Clasa 7	0.00	0.00	0.00	0.00	15 000.00	15 000.00	15 000.00	15 000.00	0.00	0.00
	TOTAL GENERAL	17 775.02	17 775.02	8 447.00	8 447.00	129 318.59	129 318.59	147 093.61	147 093.61	15 845.82	15 845.82

7399

PRESEDINTE,
OPREA GEORGE

CONTABIL,
ALEXANDRU TINCUTA

Întocmit,






ROMÂNIA
JUDEȚUL BRĂILA
ORAȘUL ÎNSURĂȚEI
PRIMĂRIA

Str.Șoseaua Brăilei nr. 18, telefon: 0239 660312, fax: 0239 660480,
e-mail: primariainsuratei@yahoo.com

Nr. 4840/06.05.2025

ANUNȚ

**PRIVIND PARTICIPAREA LA PROCEDURA DE ACORDARE A FINANȚĂRILOR
NERAMBURSABILE DIN FONDURILE BUGETULUI LOCAL AL UNITĂȚII
ADMINISTRATIV-TERITORIALE ORAȘ ÎNSURĂȚEI PROIECTELOR ȘI
PROGRAMELOR SPORTIVE, DIN CADRUL PROGRAMELOR SPORTIVE DE
UTILITATE PUBLICĂ, INIȚIATE DE CĂTRE STRUCTURILE SPORTIVE FĂRĂ
SCOP PATRIMONIAL**

Primăria orașului Însurăței, județul Brăila, cu sediul în str. Șoseaua Brăilei, nr. 18, oraș Însurăței, județul Brăilei, telefon: 0239 660312, C.I.F.: 4721220, în conformitate cu prevederile Legii nr. 350/2005 privind regimul finanțărilor nerambursabile din fonduri publice alocate pentru activități nonprofit de interes general, organizează procedura de selecție a proiectelor și programelor sportive, din cadrul programelor sportive de utilitate publică.

Informații cu privire la metodologia de solicitare a finanțărilor, reglementate de Regulamentul privind acordarea finanțărilor nerambursabile din fondurile bugetului local al unității administrativ-teritoriale oraș Însurăței proiectelor și programelor sportive, din cadrul programelor sportive de utilitate publică, inițiate de către structurile sportive fără scop patrimonial, pot fi obținute de la sediul Primăriei orașului Însurăței, începând cu data de 06.05.2025.

Solicitantul va depune a dosarul de finanțare pentru programul/proiectul sportiv/acțiunea sportivă la registratura Primăriei orașului Însurăței.

Data limită de depunere a proiectelor este **12.06.2025** ora 14⁰⁰.



CONSILIER PROIECTE ȘI ACHIZIȚII PUBLICE,

Marin Costel

ȘEF SERVICIU FINANCIAR-CONTABIL,

Lipan Marioara



ROMÂNIA
JUDEȚUL BRĂILA
ORAȘUL ÎNSURĂȚEI
PRIMĂRIA

Str.Șoseaua Brăilei nr. 18, telefon 0239 660312, tel/ fax 0239 660480
e-mail: primariainsuratei@yahoo.com

Nr.6286/12.06.2025

REFERAT DE APROBARE

a proiectului de hotărâre privind alocarea unei sume de bani din bugetul local al unității administrativ-teritoriale oraș Însurăței pe anul în curs, pentru finanțarea nerambursabilă a programelor sportive ale Asociației Clubul Sportiv «VIITORUL» Însurăței, județul Brăila, constituită ca persoană juridică de drept privat fără scop patrimonial, deținătoare a certificatului de identitate sportivă

În temeiul prevederilor art.30 alin.(1) lit.c) din Legea nr.24/2000 privind normele de tehnică legislativă pentru elaborarea actelor normative, republicată în anul 2010, cu modificările și completările ulterioare, adresez rugămintea comisiei de specialitate să avizeze și consiliului local să aprobe proiectul de hotărâre în forma prezentată și fundamentată prin prezentul referat.

Necesitatea/oportunitatea promovării/adoptării acestei hotărâri, o argumentez astfel :

Potrivit competențelor instituite și reglementate de art.129 alin.(1) și alin.(2), lit.b) și lit.d) alin.(7), lit. b), alin. (7) lit.e) și f) și de art.155 alin.(1), lit.d) și alin.(5), lit.c) din O.U.G. nr. 57/2019 privind Codul administrativ, cu modificările și completările ulterioare, Primarul Orașului Însurăței și Consiliul Local al Orașului Însurăței, asigură în condițiile legii cadrul necesar pentru furnizarea serviciilor publice de interes local privind tineretul și sportul în orașul Însurăței, județul Brăila.

Competența în acest domeniu a autorităților administrației publice locale este reglementată și de legea specifică educației fizice și sportului, respectiv de prevederile art.3, art. 18¹, art. 67¹ alin.(3) și art.69, precum și de celelalte dispoziții incidente din Legea educației fizice și sportului nr.69/2000, cu modificările și completările ulterioare

Pentru organizarea în concret a actelor normative invocate care au drept scop asigurarea de către autoritățile administrației publice locale a condițiilor organizatorice, financiare și materiale de practicare a educației fizice și sportului de către cetățenii orașului Însurăței, Consiliul Local al orașului Însurăței prin hotărârea nr.24 din 12.05.2025 a aprobat Regulamentul privind acordarea finanțărilor nerambursabile din fondurile bugetului local al unității administrativ-teritoriale oraș Însurăței proiectelor și programelor sportive, din cadrul programelor sportive de utilitate publică, inițiate de către structurile sportive fără scop patrimonial.

Potrivit regulamentului de finanțare, categoriile de solicitanți eligibili care trebuie să îndeplinească criteriile și condițiile de acces la fondurile publice sunt structurile sportive, unitățile și instituțiile de învățământ pentru asociațiile sportive școlare și universitare, alte organizații și instituții pentru

proiecte și programe sportive, denumite generic « structuri sportive fără scop patrimonial », așa cum sunt enumerate la ART. 18¹ și ART. 69 din Legea educației fizice și sportului nr.69/2000.

Finanțarea acordată se va utiliza numai pentru proiectele/programele sportive de utilitate publică, inițiate și organizate de către solicitanți eligibili care îndeplinesc criteriile și condițiile de acces la fondurile publice prevăzute în anexa nr.2 la Ordinul nr.664/2018 și la ART. 8 din regulament.

Structurile sportive fără scop patrimonial, în condițiile regulamentului, beneficiază de sume de la bugetul local al unității administrativ-teritoriale oraș Însurăței aprobat pentru finanțarea de programe sportive. Aceste sume se asigură pe bază de contracte încheiate între structurile sportive respective și organele administrației publice locale. Contractul cuprinde prevederi cu privire la: obiectul și volumul activităților specifice, parametrii sportivi de realizat, suma stabilită pentru finanțarea programelor, defalcată pe obiective, activități și natura cheltuielilor, obligațiile și responsabilitățile părților. Regimul de gestionare a sumelor astfel primite și controlul financiar se fac în condițiile Legii 273/2006 privind finanțele publice locale. Prevederile contractului au putere deplină pentru cele două părți, constituindu-se în norme cu caracter tehnic, financiar și administrativ.

În bugetul local al unității administrativ-teritoriale oraș Însurăței pe anul în curs, aprobat prin Hotărârea Consiliului Local al orașului Însurăței nr. 10/2025, s-a alocat suma de 50.000 lei pentru susținerea programelor sportive, din care 25.000 lei pentru finanțarea programelor sportive ale Asociației Clubul Sportiv «VIITORUL» Însurăței.

Luând în considerare cererea președintelui Asociației Clubul Sportiv «VIITORUL» Însurăței înregistrată la Primăria Orașului Însurăței cu nr.6290/12.06.2025, prin care solicită repartizarea sumei în baza contractului de finanțare nerambursabilă prevăzut în anexa la prezenta hotărâre, se va încheia cu respectarea procedurilor de atribuire prevăzute în regulament, între Orașul Însurăței prin Consiliul Local al orașului Însurăței și Asociația Clubul Sportiv «VIITORUL» Însurăței, în care sunt prevăzute condițiile de gestionare/raportare a sumei alocate, alte drepturi și obligații reciproce ale părților contractante. Asociația Clubul Sportiv «VIITORUL» Însurăței, cu sediul în strada Lacu Rezii nr.27, oraș Însurăței, județul Brăila, este constituită ca persoană juridică de drept privat fără scop patrimonial și deținătoare a certificatului de identitate sportivă cu numărul de identificare din Registrul sportiv BR/A2/00295/2013.

În scopul încurajării și susținerii condițiilor optime pentru desfășurarea activităților sportive la nivelul orașului Însurăței și implicit promovarea unui stil de viață sănătos, în condițiile legii, vă rog să fiți de acord cu hotărârea în forma prezentată.

Primar,

Carșote Florentina

RAPORT DE SPECIALITATE

Alexandru Paul- Ștefan, viceprimarul orașului Însurăței, Lipan Marioara, șef serviciu financiar – contabilitate din cadrul Primăriei orașului Însurăței, județul Brăila și Marin Costel, consilier achiziții publice, vă propunem inițierea în vederea aprobării a unui proiect de hotărâre de alocare unei sume de bani pentru finanțarea activităților sportive ale Asociației Clubul Sportiv "Viitorul" Însurăței pentru anul 2025, precum și aprobarea contractului de susținere financiară valabil în anul 2025.

Vă solicităm acest lucru în conformitate cu prevederile "Regulamentului privind acordarea finanțărilor nerambursabile din fondurile bugetului local al unității administrativ-teritoriale oraș Însurăței proiectelor și programelor sportive, din cadrul programelor sportive de utilitate publică, inițiate de către structurile sportive fără scop patrimonial", elaborat în conformitate cu prevederile Legii nr. 69/2000- legea educației fizice și sportului, art. 3, coroborat cu art. 18¹, art. 67, art. 67¹, alin. (3), art. 69, art. 71, alin. (4), aprobat prin HCL nr. 24/12.05.2025.

Potrivit regulamentului de finanțare, categoriile de solicitanți eligibili care trebuie să îndeplinească criteriile și condițiile de acces la fondurile publice sunt structurile sportive, unitățile și instituțiile de învățământ pentru asociațiile sportive școlare și universitare, alte organizații și instituții pentru proiecte și programe sportive, denumite generic « structuri sportive fără scop patrimonial », așa cum sunt enumerate la ART. 18¹ și ART. 69 din Legea educației fizice și sportului nr.69/2000.

Finanțarea acordată se va utiliza numai pentru proiectele/programele sportive de utilitate publică, inițiate și organizate de către solicitanți eligibili care îndeplinesc criteriile și condițiile de acces la fondurile publice prevăzute în anexa nr.2 la Ordinul nr.664/2018 și la ART. 8 din regulament.

Structurile sportive fără scop patrimonial, în condițiile regulamentului, beneficiază de sume de la bugetul local al unității administrativ-teritoriale oraș Însurăței aprobat pentru finanțarea de programe sportive. Aceste sume se asigură pe bază de contracte încheiate între structurile sportive respective și organele administrației publice locale. Contractul cuprinde prevederi cu privire la: obiectul și volumul activităților specifice, parametrii sportivi de realizat, suma stabilită pentru finanțarea programelor, defalcată pe obiective, activități și natura cheltuielilor, obligațiile și responsabilitățile părților. Regimul de gestionare a sumelor astfel primite și controlul financiar se fac în condițiile Legii 273/2006 privind finanțele publice locale. Prevederile contractului au putere deplină pentru cele două părți, constituindu-se în norme cu caracter tehnic, financiar și administrativ.

Potrivit dispozițiilor ART.1 din Ordinul 664/2018, programele sportive de utilitate publică în cadrul cărora se finanțează proiecte din fonduri publice ale bugetului local al unității administrativ-teritoriale oraș Însurăței, pentru activitățile desfășurate de ACS Viitorul Însurăței sunt aferente programului "Sportul pentru toți" (P2).

În bugetul local aprobat pentru anul 2025, prin HCL nr. 9/2025, a fost aprobată suma de 50000 lei la capitolul 67.02 – cultura, recreere și religie, subcapitolul 6702.05- servicii recreative și sportive, paragraful 6702.05.01- sport, titlul XI- alte cheltuieli, articolul 59.11- asociații și fundații, pentru susținerea tuturor activităților sportive la nivelul unității administrativ teritoriale locale Însurăței.

Urmare a celor enumerate mai sus, vă solicităm să propuneți ca suma ce va fi alocată în anul 2025 pentru susținerea activității ACS Viitorul să fie de 25000 lei, în conformitate cu bugetul de venituri și cheltuieli prezentat de aceasta și cu solicitarea președintelui Asociației Clubul Sportiv «VIITORUL» Însurăței înregistrată la Primăria Orașului Însurăței cu nr.6290/12.06.2025, prin care solicită repartizarea sumei în baza contractului de finanțare nerambursabilă prevăzut în anexa la prezenta hotărâre, se va încheia cu respectarea procedurilor de atribuire prevăzute în regulament, între Orașul Însurăței prin Consiliul Local al orașului Însurăței și Asociația Clubul Sportiv

«VIITORUL» Însurăței, în care sunt prevăzute condițiile de gestionare/raportare a sumei alocate, alte drepturi și obligații reciproce ale părților contractante.

Atașăm prezentului raport anexele 1- 6 la Regulamentul privind acordarea finanțărilor nerambursabile din fondurile bugetului local al unității administrativ-teritoriale oraș Însurăței proiectelor și programelor sportive, din cadrul programelor sportive de utilitate publică, inițiate de către structurile sportive fără scop patrimonial, precum și situațiile financiare încheiate la data de 31 decembrie 2024 ale ACS Viitorul Însurăței, depuse la ANAF.

Viceprimar,
Alexandru Paul- Ștefan

Șef serviciu financiar- contabil,
Lipan Marioara

Consilier achiziții publice
Marin Costel



ROMÂNIA
JUDEȚUL BRĂILA
ORAȘUL ÎNSURĂȚEI
PRIMĂRIA

Str. Șoseaua Brăilei, nr. 18, telefon:0239 660 312, fax:0239 660 480

e-mail: primariainsuratei@yahoo.com

Nr. 6289/12.06.2025

Raport de specialitate

la proiectul de hotărâre alocarea unei sume de bani din bugetul local al unității administrativ-teritoriale oraș Însurăței pe anul în curs, pentru finanțarea nerambursabilă a programelor sportive ale Asociației Clubul Sportiv „VIITORUL” Însurăței, județul Brăila, constituită ca persoană juridică de drept privat fără scop patrimonial, deținătoare a certificatului de identitate sportivă

Având în vedere:

- solicitarea de finanțare nr. 6290/12.06.2025, înaintată de către președintele Asociației Club Sportiv „Viitorul Însurăței”;
- prevederile H.C.L. al orașului Însurăței nr. 24/12.05.2025 pentru aprobarea Regulamentului privind acordarea finanțărilor nerambursabile din fondurile bugetului local al unității administrativ-teritoriale oraș Însurăței proiectelor și programelor sportive, din cadrul programelor sportive de utilitate publică, inițiate de către structurile sportive fără scop patrimonial;

În considerarea prevederilor Legii nr. 350/2005 privind regimul finanțărilor nerambursabile din fonduri publice alocate pentru activități nonprofit de interes general, și anume:

- **art. 5:** „Atribuirea contractelor de finanțare nerambursabilă se face exclusiv pe baza selecției publice de proiecte, procedură care permite atribuirea unui contract de finanțare nerambursabilă din fonduri publice, prin selectarea acestuia de către o comisie, cu respectarea principiilor prevăzute la art. 4.”;
- **art. 10:** „Atribuirea de contracte de finanțare nerambursabilă se va face în limita fondurilor publice alocate programelor aprobate anual în bugetele autorităților finanțatoare.”;
- **art. 11:** „Procedurile de planificare și executare a plafoanelor fondurilor destinate finanțării nerambursabile, procedurile de atribuire a contractelor de finanțare nerambursabilă, contractele de finanțare nerambursabilă încheiate de autoritatea finanțatoare cu beneficiarii, precum și rapoartele de execuție bugetară privind finanțările nerambursabile constituie informații de interes public, potrivit dispozițiilor Legii nr. 544/2001 privind liberul acces la informațiile de interes public.”;

În acord cu dispozițiile Legii educației fizice și sportului nr. 69/2000, cu modificările și completările ulterioare, mai exact:

- **art. 3 alin. (1):** „Autoritățile administrației publice, unitățile și instituțiile de învățământ, instituțiile sportive, precum și organismele neguvernamentale de profil au obligația să sprijine sportul pentru toți și sportul de performanță și să asigure condițiile organizatorice și materiale de practicare a educației fizice și sportului în comunitățile locale.”;
- **art. 18[^]1 alin. (2) lit. b):** „Prin hotărâre a autorităților deliberative ale administrației publice locale se pot aloca sume din bugetul local pentru: (...) b) finanțarea programelor sportive ale cluburilor sportive de drept privat înființate pe raza unității administrativ-teritoriale, constituite ca persoane juridice fără scop patrimonial, deținătoare ale certificatului de identitate sportivă; (...);
- **art. 67[^]1 alin. (3):** „Condițiile, criteriile și procedura, precum și cuantumul pe fiecare categorie de cheltuieli, respectiv fiecare categorie de participanți la activitățile sportive, se stabilesc, după caz, prin hotărâre a Guvernului, respectiv prin hotărâre a autorităților deliberative ale administrației publice locale.”;
- **art. 69 alin. (1):** „Structurile sportive fără scop patrimonial și Comitetul Olimpic și Sportiv Român, în condițiile prezentei legi, pot beneficia de sume de la bugetul de stat și de la bugetele locale pentru finanțarea de programe sportive. Aceste sume se asigură pe bază de contracte încheiate între structurile sportive respective și organele administrației publice centrale sau locale, după caz.”;
- **art. 71 alin. (4):** „Autoritățile publice nu pot acorda finanțare cluburilor sportive de drept public și cluburilor sportive de drept privat finanțate din fonduri publice în proporție de cel puțin 50% din bugetul total anual, dacă acestea nu și-au îndeplinit, până la data depunerii cererii de finanțare, obligația de comunicare, prin publicare pe pagina de internet proprie, a datelor și informațiilor prevăzute la art. 29 alin. (4) și (5).”;

În temeiul prevederilor H.G. nr. 884/2001 pentru aprobarea Regulamentului de punere în aplicare a dispozițiilor Legii educației fizice și sportului nr. 69/2000;

Conform reglementărilor Legii nr. 273/2006 privind finanțele publice locale, cu modificările și completările ulterioare;

În virtutea prevederilor O.U.G. nr. 57/2019 privind Codul administrativ, cu modificările și completările ulterioare, respectiv:

- **art. 129 alin. (1):** „Consiliul local are inițiativă și hotărăște, în condițiile legii, în toate problemele de interes local, cu excepția celor care sunt date prin lege în competența altor autorități ale administrației publice locale sau centrale.”, **alin. (2) lit. b) și lit. d):** „Consiliul local exercită următoarele categorii de atribuții: b) atribuții privind dezvoltarea economico-socială și de mediu a comunei, orașului sau municipiului; (...) d) atribuții privind gestionarea serviciilor de interes local;”, **alin. 4 lit. a):** „În exercitarea atribuțiilor prevăzute la alin. (2) lit. b), consiliul local: a) aprobă, la

propunerea primarului, bugetul unității administrativ-teritoriale, virările de credite, modul de utilizare a rezervei bugetare și contul de încheiere a exercițiului bugetar (...); precum și alin. (7) lit. f): „În exercitarea atribuțiilor prevăzute la alin. (2) lit. d), consiliul local asigură, potrivit competenței sale și în condițiile legii, cadrul necesar pentru furnizarea serviciilor publice de interes local privind: (...) f) sportul (...);

- **art. 139 alin. (3) lit. d):** „Se adoptă cu majoritatea absolută prevăzută la art. 5 lit. cc) a consilierilor locali în funcție următoarele hotărâri ale consiliului local: (...) d) hotărârile privind participarea la programe de dezvoltare județeană, regională, zonală sau de cooperare transfrontalieră (...);

În conformitate cu reglementările Ordinului MTS nr. 664/2018 privind finanțarea din fonduri publice a proiectelor și programelor sportive;

Proiectul de hotărâre are ca principal obiectiv încurajarea cetățenilor orașului Însurăței în practicarea sportului de performanță sau ca simplă activitate de agrement, precum și asigurarea unui context oportun dezvoltării continue a sportului și promovarea practicării activităților de educație fizică și sport, inclusiv a sportului de performanță într-un cadru sigur, în scopul obținerii performanței sportive, dar și a socializării, educației și sănătății practicanților.

Practicarea unui sport se concretizează în putere, anduranță, rezistență psihică și fizică, iar prin sportul de performanță se urmărește valorificarea aptitudinilor individului, respectiv a locuitorilor orașului Însurăței, într-un sistem organizat de selecție, pregătire și competiție, având ca scop realizarea de recorduri și obținerea de victorii.

Din analiza documentației depuse la sediul Primăriei orașului Însurăței de către președintele ACS „Viitorul Însurăței” rezultă faptul că solicitantul îndeplinește condițiile de eligibilitate și criteriile de accesare a finanțării nerambursabile din bugetul local al unității administrativ-teritoriale oraș Însurăței pe anul în curs, acestea fiind reglementate și în Regulamentul privind acordarea finanțărilor nerambursabile din fondurile bugetului local al unității administrativ-teritoriale oraș Însurăței proiectelor și programelor sportive, din cadrul programelor sportive de utilitate publică, inițiate de către structurile sportive fără scop patrimonial, aprobat prin H.C.L. al orașului Însurăței nr. 24/12.05.2025. Contractul de finanțare nerambursabilă se va încheia cu respectarea procedurilor prevăzute în Regulamentul antemenționat, între Orașul Însurăței prin Consiliul Local al orașului Însurăței și Asociația Club Sportiv „Viitorul Însurăței”.

Astfel, fundamentat pe precizările anterioare, se supune spre dezbaterea și aprobarea Consiliului Local al orașului Însurăței, proiectul de hotărâre ce privește alocarea unei sume de bani din bugetul local al unității administrativ-teritoriale oraș Însurăței pe anul în curs, pentru finanțarea nerambursabilă a programelor sportive ale Asociației Clubul Sportiv „VIITORUL” Însurăței, județul Brăila, constituită ca persoană juridică de drept privat fără scop patrimonial, deținătoare a certificatului de identitate sportivă.

Consilier juridic,

Roadevin Nicoleta-Denisa

Asociatia de Dezvoltare Intercomunitara Dunarea Braila
Inregistrata in Registrul Asociatiilor si Fundatiilor la Judecatoria Braila sub nr. 1/08.01.2008

Soseaua Buzaului nr.3 A, corp 2, Tel.0239/637363/Fax 0239/629222; CIF 23195920

www.adidbraila.ro ; E-mail adidbraila@yahoo.com

Nr. 485 din 12.05.2025

*Dna secretar
Catin*
C A T R E,



Unitatea Administrativ Teritoriala Judetul Braila - Domnului Presedinte Chiriac Francisk Iulian
Unitatea Administrativ Teritoriala Municipiul Braila - Domnului Primar Viorel Marian Dragomir
Doamnelor si Domnilor Primari ai :

Unitatilor Administrativ Teritoriale - Orasele : Faurei, Ianca, Insuratei

Unitatilor Administrativ Teritoriale - Comunele : Baraganul, Bertestii de Jos, Cazasu, Chiscani, Ciocile, Ciresu, Dudesti, Frecatei, Galbenu, Gropeni, Jirlau, Marasu, Maxineni, Mircea Voda, Movila Miresii, Romanu, Salcia Tudor, Silistea, Stancuta, Surdila Gaiseanca, Sutesti, Tichilesti, Ulmu, Vadeni, Visani si Zavoiaia

In conformitate cu prevederile Art.17 alin.(2) litera a) punctul 4 litera f) din Statutul Asociatiei de Dezvoltare Intercomunitara Dunarea Braila, in calitate de delegatar, am solicitat Operatorului SC Compania de Utilitati Publice Dunarea Braila SA, sa ne prezinte periodic stadiul fizic al lucrarilor prevazute in Contractele de Lucrari din cadrul Proiectului Regional de Dezvoltare a Infrastructurii de Apa si Apa Uzata din Judetul Braila in perioada 2014-2020.

Atasat va inaintam spre informare, documentul care prezinta situatia descrisa mai sus.

Cu stima,


DIRECTOR EXECUTIV

DORU DAMIAN



Compartiment Strategii, Programe, Investitii si
Monitorizarea executarii Contractului de Delegare

Ing. Puznava Aura Ionela



**STADIUL CONTRACTELOR DE LUCRARI LA 12.05.2025 DIN CADRUL
PROIECTULUI REGIONAL DE DEZVOLTARE A INFRASTRUCTURII DE APA SI APA UZATA DIN
JUDETUL BRAILA, IN PERIOADA 2014 -2020**

NR. CRT.	DENUMIRE CONTRACT	COD CONTRACT	STADIUL FIZIC AL LUCRARILOR
1	Proiectare si executie lucrari retele de alimentare cu apa si canalizare Municipiul Braila (zona Nord) – UAT Braila	CL 1 Lot 1	<p>Etapa proiectare-finalizata. Etapa executie</p> <ul style="list-style-type: none"> - s-au finalizat lucrarile de infiintare retele apa potabila pe str.Frasinului, Mihu Dragomir, Vadul Catagatei si stradela Bujorului - s-au finalizat lucrarile de reabilitare retele apa prin inlocuire pe str. Zimbrului si sos. Focsani -s-au finalizat lucrarile de infiintare canalizare pe str.Furnicii, Frasinului, Artarului, Paltinului, Garoafelor, Visinului, Bujorului, Fagului, Dudului, Muncii, Uranus, Panciu, Decebal, Adjud, Siriu, Soveja, Zimbrului, Piata Carpati, Olimpului, St.O.Iosif, Bobalna , Emil Racovita , Mihu Dragomir , Panciu, Vadul Dunarii, sos. Rm. Sarat, Independentei, Ancorei, Sergent Tataru, Mare. S-au montat : SPAU 1 Paltinului, SPAU 2 Zimbrului, SPAU 3 Decebal , SPAU 7 Rm. Sarat, SPAU 4 Independentei, SPAU 9 Vadul Rizeriei. S-au montat grupuri electrogene – turnat platforma, imprejmuire + Grup Electrogen SPAU 1, 2, 3, 4, 7 si 9.SPAU-rile 1, 2, 3 au fost puse in functiune. In afara de acestea s-au obtinut contracte de furnizare energie electrica de la DEER pentru SPAU 1,2,3,7. Reabilitare canalizare prin CIPP (finalizate): str.C. Negruzzi, B. St. Delavrancea, Odobesti, Transilvaniei, Nicolae Grigorescu, Diana, Pacii, Tamplari, Marasesti, Aleea Sucevitei, Stefan cel Mare, Mihail Kogalniceanu. S-a solicitat aviz de incepere lucrari cu sapatura deschisa pe str. Mihail Kogalniceanu pentru alimentare cu apa si bransamente. Primaria Municipiului a aprobat lucrarile doar daca se efectueaza pe spatiul verde sau trotuar, fara afectarea carosabilului.S-a proiectat aceasta varianta. Au inceput lucrarile pe str. Carantinei - inlocuire retea apa, B-dul Independentei-reabilitare CIPP canalizare.

NR. CRT.	DENUMIRE CONTRACT	COD CONTRACT	STADIUL FIZIC AL LUCRARILOR
2	Proiectare si executie lucrari retele de alimentare cu apa si canalizare Municipiul Braila (zona Sud)- UAT Braila	CL 1 Lot 2	<p>Etapa proiectare-finalizata. Etapa executie :</p> <p>Reabilitare canalizare prin CIPP : str. Ion Bancila, Rubinelor, Aleea Culturii, Milcov, Aleea Margaretelor, Aleea Micsunelelor, Petru Maior, Pomilor, Vapoarelor, Veche, Albinei, Malului, Bdul Independentei, Stefan cel Mare, Daciei, Rosiori. Se lucreaza pe Bdul A.I.Cuza.</p> <p>Pentru retele noi canalizare – cu refacere carosabil cf. HCLM 143 – s-a primit raspuns negativ de la Primaria Municipiului Braila (Aviz 61/14.04.2025).</p> <p>Reabilitare cond. existente apa potabila :s-a obtinut aviz incepere lucrari pentru str. Gr. Alexandrescu, se lucreaza la By-Pass uri si inlocuire vane in camine, pe Prelungirea Randunicii s-au inlocuit prin relining 958m (din 958m), se executa racordarile la retelele existente.</p> <p>S-a finalizat forajul orizontal pe str. Alecu Russo, Scolilor, Sos de Centura. Se lucreaza la bransamente.</p> <p>S-au depus cereri aviz ptr. lucrari cu sapatura deschisa ptr. Castanului, Sebesului, Comunarzi, Negoiu, Milcov, Sandu Aldea, Industria Sarmei.</p> <p>Pentru lucrarile cu sapatura deschisa Primaria nu a dat aviz de incepere. Solicita foraj orizontal dirijat, procedura care nu se poate implementa la lucrari de infiintare canalizare cu racorduri. Antreprenorul a depus revedicare in acest sens.</p>
3	Proiectare si executie aductiuni apa potabila, retea evacuare ape uzate conventional curate din STAP Chiscani si aductiune apa bruta de la Captare la STAP Chiscani – UAT Braila - Aductiuni	CL 2 Lot 1	<p>Etapa proiectare – finalizata Etapa executie:</p> <p>Aductiune STAP Chiscani - STAP Chiscani – Gospodaria de apa Radu Negru conducta de aductiune diametru 1000 - 8215 ml - executat 14 buc camine; armare, cofrare, turnare beton, echipre elemente hidraulice.</p>
4	Lucrari in STAP Chiscani, GA Braila, Complex magazinare Radu Negru si aductiuni STAP Chiscani - STAP Gropeni	CL 2 Lot 2	<p>Etapa proiectare – finalizata Etapa executie</p> <p>- a inceput executia aductiunii STAP Chiscani – STAP Gropeni De 315 – 8914 ml, Laborator constructie noua (STAP Chiscani):</p> <ul style="list-style-type: none"> - Terasamente + perna; Cofrare /armare stalpi cota 0.00 si turnare beton in stalpi - plan parter si suprasstructura parter(inclusiv placa la cota +6.63) <p>- Finalizat lucrarile de sapatura la cablul electric STAP Chiscani – post Trafo Distrisan (tronsoanele 2-4)</p> <p>- pozare 8 buc camine cu elementele hidraulice aferente -Aductiune apa bruta STAP Chiscani – priza Dunarii DN 1200 – 2211 ml</p>

NR. CRT.	DENUMIRE CONTRACT	COD CONTRACT	STADIUL FIZIC AL LUCRARILOR
5	Proiectare si executie extindere SEAU Braila - Introducere treaptă terțiară si SEAU Braila - Instalatie de uscare, neutralizare si valorificare termica a namolului Braila	CL 3	Contract nr. 5 / 31.01.2024 Valoare contract: 102.600.000,00 Ron, exclusiv TVA Etapa proiectare - nefinalizata.
6	Proiectare si executie Statie de tratare apa si retele alimentare cu apa Insula Mare a Brailei – UAT Marasu si UAT Frecatei, Instalatia de productie hipoclorit din GA lanca si front captare in STAP Victoria	CL 4	Continua lucrarile la Statia de tratare, zidarie si placa la camera tehnica, placi de sustinere container statie de pompare, rezervor. Insula Mare a Brailei – CONDUCTA DE ADUCTIUNE: - Aductiunea Marasu – Magureni 1980 m +495m - Aductiunea Plopi spre Magureni 2300 m - Aductiunea Titcov spre Frecatei 2880 +210 m - Aductiunea Magureni – Plopi – 11 500m – 5 buc camine - CONDUCTA DISTRIBUTIE 1695m - Marasu 400 m - Distributie Marasu - Distributie Magureni, Plopi - Continuare lucrari Statie Marasu - Bransamente conformare Titcov, Frecatei, Salcia - Sapatura pentru ingrosatorul de namol, Structura de rezistenta la statia de tratare - Termoizolatie, sapa de panta, tencuieli, glafuri la cladirea administrativa. Etapa executie: - aductiune Apollo ÷ G.A. Muchea ÷ Latinu ÷ Gulianca 41.960 m (De 225mm, De 200mm, De 180mm, De 160mm, De 110mm) - aductiune G.A. Gulianca ÷ Cuza Voda 13.176 m (Dn 160mm si Dn 200mm) - aductiune G.A. Gulianca ÷ Olaneasca 2.039 m (Dn 110mm) - aductiune Muchea ÷ Cotu Lung 6.541 m (Dn 140mm) - aductiune Oancea ÷ Romanu 6.813 m (Dn 160mm) - aductiune Corbu Nou ÷ Corbu Vechi 13.334 m (Dn 200mm) - aductiune Latinu ÷ Oancea 3.864 m (Dn 125mm) - aductiune GA Latinu – Latinu 1.165 m (Dn 125mm) - reabilitare retea distributie loc. Corbu Nou 11.642 m (Dn 63mm, Dn 110mm) - executie bransamente pe retea distributie Corbu Nou - executie si echipare camine de vane in localitatea Corbu Nou - montare hidranti pe conducta de distributie in localitatea Corbu Nou - reabilitare retea distributie loc. Cuza Voda 9.322 m (Dn 63mm, Dn 110mm)
7	Conducta de aductiune GA Apollo-Muchea-Latinu-Gulianca si GA, Aductiuni secundare si retele distributie in sistemul zonal Braila	CL 5 Lot 1	

NR. CRT.	DENUMIRE CONTRACT	COD CONTRACT	STADIUL FIZIC AL LUCRARILOR
7	Conducta de aductiune GA Apollo-Muchea-Latinu-Gulianca si GA, Aductiuni secundare si retele distribuite in sistemul zonal Braila	CL 5 Lot 1	<ul style="list-style-type: none"> - executie bransamente pe retea distribuite in loc. Cuza Voda - extindere retea distributie loc. Cuza Voda 1.251 m (Dn 63mm) - montare camine de bransament in localitatea Cuza Voda - infiintare conducta distributie Gulianca 5.286 m (Dn 63mm, Dn110mm) - montare camine de bransament in localitatea Gulianca - executie si echipare camine de vane in localitatea Gulianca - infiintare conducta distributie Olaneasca 5.159 m (Dn 63mm, Dn110mm) - montare camine de bransament in localitatea Olaneasca - executie si echipare camine de vane in localitatea Olaneasca - infiintare conducta distributie Cotu Lung 3.761 m (Dn 63mm, Dn110mm) - montare camine bransament, hidranti pe conducta de distributie Cotu Lung - reabilitare conducta distributie Latinu 1.441 m (Dn 63mm, Dn110mm) - montare camine de bransament in localitatea Latinu - infiintare conducta distributie Corbu Vechi 4.974 m (Dn 63mm, Dn110mm) - montare camine de bransament in localitatea Corbu Vechi - reabilitare conducta distributie Maxineni 7.745 m (Dn 63mm, Dn110mm) - montare camine de bransament in localitatea Maxineni - localitate Oancea 233 buc. bransamente conformare - localitate Salcia Tudor 383 buc. bransamente conformare
8	Aductiuni secundare si retele distribuite sistemul zonal Braila si canalizare UAT Vadeni	CL 5 Lot 2	<p>Etapa executie: UAT Vadeni</p> <ul style="list-style-type: none"> - conducta Aductiunea Baldovinesti - Vadeni = 5028 ml (finalizata) - conducta Aductiune De 110 = 102 ml (finalizata) - conducta Colector Vadeni - SEAU Braila = 7294 ml - conducta refulare De 90 = 1154 ml - conducta canalizare gravitationala in loc. Vadeni = 7098 ml - racorduri canalizare = 260 buc - conducta de apa reabilitata in loc. Vadeni = 2732 ml - bransamente apa potabila = 226 buc
9	Executie lucrari retele de alimentare cu apa - UAT Movila Miresii si canalizare - UAT Sutești, UAT Movila Miresii, UAT Cazasu, SPAU-uri si racorduri electrice	CL 6	<p>Etapa executie: UAT Sutești: Str. Zambilelor, Narciselor, Trandafirilor, Crinului, Margaretelor, Primariei, Marului, Ficusului, Ramnicu Sarat.</p> <ul style="list-style-type: none"> - conducta canalizare + conducta racord – 19.372 ml - refulare 2.456 ml - camine racord + vizita 1.177 buc

NR. CRT.	DENUMIRE CONTRACT	COD CONTRACT	STADIUL FIZIC AL LUCRARILOR
9	Executie lucrari retele de alimentare cu apa - UAT Movila Miresii si canalizare - UAT Sutesii, UAT Movila Miresii, UAT Cazasu, SPAU-uri si racorduri electrice	CL 6	<p>UAT Movila Miresii: Str Baraganului, Primaverii, Rapsodiei, Carpati, Nufertilor, Lalelelor, Trandafirilor, Ciresilor, Targului.</p> <ul style="list-style-type: none"> - conducta retea distributie apa – 5.058 ml - bransamente apa - 743 - refulare canalizare -3.095 ml - conducta canalizare + conducta refulare – 14.010 ml - reabilitare canalizare - 538 ml - camine racord + camine vizita – 795 buc(canalizare noua + reabilitare canalizare) <p>UAT Cazasu: -Strazile Principala, Narciselor, Ramnicu Sarat(in lucru) Str. Zorilor, Stanjenilor, Crizantemelor, Clopoteilor, Liliacului, Iasomieii, Begoniei, Ficusilor, Toporasilor, Ederei, Cactusilor (finalizate)</p> <ul style="list-style-type: none"> - conducta retea + conducta racord – 10.508 ml - refulare - 810 m - camine racord + vizita – 606 buc <p>Aductiune apa potabila Movila Miresii-Gemelele – 9.669 ml Colector ape uzate Sutesii-Movila Miresii-Tudor Vladimirescu – 49.765 ml</p> <p>Etapă executie:</p> <ul style="list-style-type: none"> - organizare de santier UAT Mircea Voda <p>UAT Mircea Voda:</p> <ul style="list-style-type: none"> - conducta canalizare: 6.723 ml - camine vizitare: 109 buc - camine racord: 205 buc - conducta refulare: 1.519 ml - conducta distributie (reabilitare): 4.519 ml - bransamente: 213 buc - camine vane: 8 buc - conducta distributie (extindere): 2.723 ml - bransamente: 97 buc - camine vane: 9 buc <p>- UAT Visani:</p> <ul style="list-style-type: none"> - conducta aductiune Visani-Caineni Bai-Plasoii: 9.954 ml - camine vane: 11 buc <p>UAT Galbenu:</p> <ul style="list-style-type: none"> - conducta aductiune Visani-Drogu-Zamfiresti: 7.437 ml
10	Executie lucrari retele de alimentare cu apa – UAT Faurci, UAT Mircea Voda, UAT Galbenu, UAT Visani si retele de canalizare UAT Mircea Voda	CL 7 Lot 1	

NR. CRT.	DENUMIRE CONTRACT	COD CONTRACT	STADIUL FIZIC AL LUCRARILOR
10	Executie lucrari retele de alimentare cu apa – UAT Faurei, UAT Mircea Voda, UAT Galbenu, UAT Visani si retele de canalizare UAT Mircea Voda	CL 7 Lot 1	<ul style="list-style-type: none"> - camine vane: 8 buc - conducta distributie: 11.199 ml - bransamente: 544 buc - camine vane: 54 buc - UAT Faurei: <ul style="list-style-type: none"> - conducta aductiune Faurei-Jirlau: 8.724 ml - camine vane: 7 buc
11	Executie lucrari retele de canalizare UAT Ianca, UAT Faurei, UAT Jirlau, UAT Surdila Gaiseanca si retele de apa UAT Jirlau	CL 7 Lot 2	<p>Etapa executie</p> <ul style="list-style-type: none"> - organizare de santier UAT Jirlau - UAT Jirlau: <ul style="list-style-type: none"> - conducta distributie: 3.940 ml - camine vane: 13 buc - bransamente: 896 buc - conducta vacuumatica: 4.458 ml - camine colectare vacuum: 125 buc - conducte racord: 4.216 ml - camine racord: 379 buc - UAT Ianca: - Perisoru: <ul style="list-style-type: none"> - conducta canalizare: 1.427 ml - camine vizitare: 32 buc - conducte racord: 764 ml - camine racord: 87 buc - conducta refulare: 1.738 ml - camine vane: 2 buc - Plopu: <ul style="list-style-type: none"> - conducta canalizare: 2.135 ml - camine vizitare: 48 buc - conducte racord: 968 ml - camine racord: 146 buc - conducta refulare: 2.371 ml
12	Executie lucrari retele de alimentare cu apa – UAT Stancuta, UAT Bertestii de Jos, UAT Chiscani	CL 8 Lot 1	<p>Etapa executie aductiuni:</p> <ul style="list-style-type: none"> - Gropeni- intersectie Stancuta/Cuza Voda -21860 ml si 22 camine - finalizat - intersectie Stancuta/Cuza Voda - Cuza Voda -- 4650 ml si 5 camine - finalizat

NR. CRT.	DENUMIRE CONTRACT	COD CONTRACT	STADIUL FIZIC AL LUCRARILOR
12	Executie lucrari retele de alimentare cu apa – UAT Stancuta, UAT Bertestii de Jos, UAT Chiscani	CL 8 Lot 1	<p>- intersectie Stancuta/Cuza Voda - Gospodaria de Apa Stancuta - GA Bertestii de Jos – 15183 ml si 25 camine</p> <p>- conducta de aductiune GA Chiscani-Chiscani - 862 ml si 4 camine</p> <p>- conducta de aductiune statiune Lacu Sarat – sat Lacu Sarat – 3366 ml si 15 camine</p> <p>- bransamente conformare Bertestii de Jos 285 buc.</p> <p>- bransamente conformare Lacu Sarat 548 buc.</p> <p>- bransamente conformare Cuza Voda 119 buc</p> <p>- lucrari GA Stancuta - montaj rezervor (inclusiv platforma), montaj containere statie clorinare si statie pompare (inclusiv platforma), montaj generator fix pentru exterior (inclusiv platforma), constructie camine in incinta gospodariei si echipare, montaj containere statie de pompare si statie de clorinare, montaj grup de pompare si executie instalatii hidromecanice la statia de pompare, montaj vana actionata electric, executie retele in incinta, sistem de iluminat, imprejmuire si poarta de acces auto si pietonala, realizare drum de acces spre si in gospodarie, montaj recipient hidrofor, montare debitmetru electromagnet, traductor nivel radar noncontact, lucrari instalatii tehnologice electrice, inclusiv prize de pamant, pregatire sistematizare teren incinta, amenajare peisagistica</p> <p>- lucrari GA Cuza Voda 1 – montaj container statie clorinare (inclusiv platforma), constructie camine in incinta gospodariei si echipare, realizare retele in incinta gospodariei, montaj statie de clorinare (partial), montaj vana cu actionare electrica, lucrari instalatii tehnologice electrice, inclusiv prize de pamant, montaj debitmetru DNI100, traductor nivel radar noncontact</p> <p>- lucrari GA Cuza Voda 2, 3 – montaj container statie clorinare (inclusiv platforma), constructie camine in incinta gospodariei si echipare, realizare retele in incinta gospodariei, montaj statie de clorinare (partial), montaj vana cu actionare electrica, lucrari instalatii tehnologice electrice, inclusiv prize de pamant, montaj debitmetru DNI100, traductor nivel radar noncontact</p> <p>- lucrari GA Bertestii de Jos - montaj containere clorinare (inclusiv platforma), constructie camine in incinta gospodariei si echipare, realizare retele in incinta gospodariei, montaj vana cu actionare electrica, lucrari instalatii tehnologice electrice, inclusiv prize de pamant, montaj debitmetru DN100, traductor nivel radar noncontact</p> <p>- lucrari GA Chiscani - montaj rezervor (inclusiv platforma), montaj containere statie clorinare si statie pompare (inclusiv platforma), constructie camine de vane in incinta gospodariei si echipare, montare vana electrica, montare generator electric fix (inclusiv platforma), lucrari instalatii tehnologice electrice, inclusiv prize de pamant, montaj debitmetru DN100, traductor nivel radar noncontact.</p>

NR. CRT.	DENUMIRE CONTRACT	COD CONTRACT	STADIUL FIZIC AL LUCRARILOR
13	Executie lucrari retele de alimentare cu apa – UAT Tichilesti, UAT Gropeni si canalizare UAT Tichilesti, UAT Gropeni, UAT Chiscani	CL 8 Lot 2	<p>Executie lucrari retele canalizare + refulare UAT Gropeni L = 7263 ml Executie lucrari retele canalizare + refulare UAT Chiscani L = 15073 ml Executie lucrari retele canalizare + refulare Tichilesti L = 6775 ml Executie lucrari alimentare cu apa Gropeni L = 5746 ml. Executie lucrari alimentare cu apa Tichilesti L = 1977 ml.</p> <p>Etapa executie</p> <p>Aductiune Ianca – Batogu -17820ml Aductiune Tataru-Coltea-Ciocile – 19680ml Aductiune Batogu-Dudescu-Tataru – 20200ml Aductiune Batogu-Ciresu-Jugureanu – 18470ml Aductiune Ciocile – Odaieni – 6180ml Aductiune Batogu – 2765ml Aductiune Ciresu-Scarlatesti-Vultureni – 3507ml Aductiune Dudescu-Zavoiaia – 4220ml Aductiune Chichinetu-Chioibasesti – 2300ml - bransamente conformare Ciocile 105 buc. - bransamente conformare Tataru 454 buc. - bransamente conformare Ulmu 462 buc.</p>
14	Executie lucrari retele de alimentare cu apa – UAT Ianca, UAT Ciresu, UAT Zavoiaia, UAT Ulmu, UAT Ciocile, UAT Duesti	CL 9	<p>Etapa executie</p> <p>UAT Baraganul</p> <p>- conducta canalizare inclusiv conducta de refulare – 28970 ml - 7 statii de pompare ape uzate</p> <p>UAT Insuratei</p> <p>- conducta canalizare inclusiv conducta de refulare – 9438 ml - 4 statii de pompare ape uzate</p> <p>UAT Zavoiaia</p> <p>- conducta canalizare inclusiv conducta de refulare – 18236 ml - 1 statie de pompare ape uzate</p> <p>UAT Ulmu</p> <p>- conducta canalizare inclusiv conducta de refulare – 19321 ml - 3 statii de pompare ape uzate</p> <p>Colector Ulmu – Zavoiaia – 13912 ml Colector Zavoiaia – Insuratei 12141 ml Colector Baraganul – Insuratei – 13856 ml</p>
15	Executie lucrari retele de canalizare UAT Ulmu, UAT Zavoiaia, UAT Insuratei, UAT Baraganul	CL 10	<p>Etapa executie</p> <p>UAT Baraganul</p> <p>- conducta canalizare inclusiv conducta de refulare – 28970 ml - 7 statii de pompare ape uzate</p> <p>UAT Insuratei</p> <p>- conducta canalizare inclusiv conducta de refulare – 9438 ml - 4 statii de pompare ape uzate</p> <p>UAT Zavoiaia</p> <p>- conducta canalizare inclusiv conducta de refulare – 18236 ml - 1 statie de pompare ape uzate</p> <p>UAT Ulmu</p> <p>- conducta canalizare inclusiv conducta de refulare – 19321 ml - 3 statii de pompare ape uzate</p> <p>Colector Ulmu – Zavoiaia – 13912 ml Colector Zavoiaia – Insuratei 12141 ml Colector Baraganul – Insuratei – 13856 ml</p>

Adresa privind Situatia Stadiului fizic al lucrarilor din cadrul Proiectului POIM la data de 12.05.2025

De la: A.D.I.D. Braila (adidbraila@yahoo.com)

Către: stancutaprimaria@yahoo.com; primariaciresu@yahoo.com; sil_prim@yahoo.com; primariaciocile@yahoo.com; primaria.mirceavoda@yahoo.com; consiliu@cjbraila.ro; primariamaxineni@yahoo.com; zavoaiabr@yahoo.com; duestibraila@yahoo.com; office@vadeni.ro; secretariat@salciatudor.ro; brmovilamiresii@yahoo.com; primariagropeni@gmail.com; clmvisani@yahoo.com; primaria_ulmu@yahoo.com; primariagalbenu@yahoo.com; bertestiidejos@br.e-adm.ro; primariamarasu@yahoo.com; primariagaiseanca@yahoo.com; primariacazasu@yahoo.com; primariatichilesti@yahoo.com; uatfrecatei@yahoo.com; primariainsurarei@yahoo.com; primaria.ianca@yahoo.com; primariabaraganulbr@yahoo.com; pmb@pmb.ro; primariaromanu@ymail.com; primariachiscani@yahoo.com; registratura@orasulfaurei.ro; uat.jirlau@yahoo.com; sutesti11@yahoo.com

Data: marți, 13 mai 2025 la 11:51 EEST

Va rugam confirmati primirea.

Va multumim,

ADID Braila



Adresa nr.485 din 12.05.2025 catre UAT -uri referitoare la stadiul contractelor din cadrul POIM.pdf
32.1kB



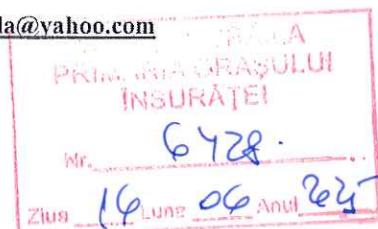
Situatie Contracte de lucrari 12.05.2025.pdf
337.5kB

Asociatia de Dezvoltare Intercomunitara Dunarea Braila
Inregistrata in Registrul Asociatiilor si Fundatiilor la Judecatoria Braila sub nr.1/08.01.2008
Soseaua Buzaului nr.3 A, corp 2, Tel.0239/637363/Fax 0239/629222; CIF 23195920
www.adidbraila.ro ; E-mail adidbraila@yahoo.com

Nr. 591 din 16.06.2025

*Ana secretar
Cantel*

C A T R E,



Unitatea Administrativ Teritoriala Judetul Braila - Domnului Presedinte Chiriac Francisk Iulian
Unitatea Administrativ Teritoriala Municipiul Braila - Domnului Primar Viorel Marian Dragomir
Doamnelor si Domnilor Primari ai :

Unitatilor Administrativ Teritoriale - Orasele : Faurei, Ianca, Insuratei

Unitatilor Administrativ Teritoriale - Comunele : Baraganul, Bertestii de Jos, Cazasu, Chiscani, Ciocile, Ciresu, Dudesti, Frecatei, Galbenu, Gropeni, Jirlau, Marasu, Maxineni, Mircea Voda, Movila Miresii, Romanu, Salcia Tudor, Silistea, Stancuta, Surdila Gaiseanca, Sutesti, Tichilesti, Ulmu, Vadeni, Visani si Zavoiaia

In conformitate cu prevederile Art.17 alin.(2) litera a) punctul 4 litera f) din Statutul Asociatiei de Dezvoltare Intercomunitara Dunarea Braila, in calitate de delegatar, am solicitat Operatorului SC Compania de Utilitati Publice Dunarea Braila SA, sa ne prezinte periodic stadiul fizic al lucrarilor prevazute in Contractele de Lucrari din cadrul Proiectului Regional de Dezvoltare a Infrastructurii de Apa si Apa Uzata din Judetul Braila in perioada 2014-2020.

Atasat va inaintam spre informare, documentul care prezinta situatia descrisa mai sus.


Cu stima,

DIRECTOR EXECUTIV



Compartiment Strategii, Programe, Investitii si
Monitorizarea executarii Contractului de Delegare

Ing. Puznava Aura Ionela



**STADIUL CONTRACTELOR DE LUCRARI, LA 10.06.2025, DIN CADRUL
PROIECTULUI REGIONAL DE DEZVOLTARE A INFRASTRUCTURII DE APA SI APA UZATA DIN
JUDETUL BRAILA, IN PERIOADA 2014 -2020**

NR. CRT.	DENUMIRE CONTRACT	COD CONTRACT	STADIUL FIZIC AL LUCRARILOR
1	Proiectare si executie lucrari retele de alimentare cu apa si canalizare Municipiul Braila (zona Nord) – UAT Braila	CL 1 Lot 1	<p>Etapa proiectare- finalizata. Etapa executie: -s-au finalizat lucrarile de infintare retele apa potabila pe str.Frasinului , Miha Dragomir , Vadul Catagatei si stradela Bujorului -s-au finalizat lucrarile de reabilitare retele apa prin inlocuire pe str. Zimbrului si sos. Focsani -s-au finalizat lucrarile de infintare canalizare pe str.Furnicii, Frasinului, Artarului, Paltinului, Garoafelor, Visinului, Bujorului, Fagului, Dudului, Muncii, Uranus, Panciu, Decebal, Adjud, Siriu, Soveja, Zimbrului, Piata Carpati, Olimpului, St.O.Iosif, Bobalna, Emil Racovita, Miha Dragomir, Panciu, Vadul Dunarii, sos. Rm. Sarat, Independentei, Ancorei, Sergent Tataru, Mare; S-au montat :SPAU 1 Paltinului, SPAU 2 Zimbrului, SPAU 3 Decebal, SPAU 7 Rm. Sarat, SPAU 4 Independentei, SPAU 9 Vadul Rizeriei; S-au montat grupuri electrogene – turnat platforma, imprejmuire + Grup Electrogen SPAU 1, 2, 3, 4, 7 si 9.SPAU-rile 1, 2, 3 au fost puse in functiune. In afara de acestea s-au obtinut contracte de furnizare energie electrica de la DEER pentru SPAU 1,2,3,7; Reabilitare canalizare prin CIPP (finalizate): str.C. Negruzi, B. St. Delavrancea, Odobesti, Transilvaniei, Nicolae Grigorescu, Diana, Pacii, Tamplari, Marasesti, Aleea Sucevitei, Stefan cel Mare, Mihail Kogalniceanu; S-a solicitat aviz de incepere lucrari cu sapatura deschisa pe str. Mihail Kogalniceanu pentru alimentare cu apa si bransamente. Primaria Municipiului a aprobat lucrarile doar daca se efectueaza pe spatiul verde sau trotuar, fara afectarea carosabilului.S-a proiectat aceasta varianta. Au inceput lucrarile pe str. Carantinei si M. Kogalniceanu - inlocuire retea apa, B-dul Independentei- reabilitare CIPP canalizare.</p>
2	Proiectare si executie lucrari retele de alimentare cu apa si canalizare Municipiul Braila (zona Sud)- UAT Braila	CL 1 Lot 2	<p>Etapa proiectare - finalizata. Etapa executie : Reabilitare canalizare prin CIPP: str. Ion Bancila, Rubinelor, Aleea Culturii, Milcov, Aleea Margaretelor, Aleea Micsunelelor, Petru Maior, Pomilor, Vapoarelor, Veche, Albinei, Malului, Bdul Independentei, Stefan cel Mare, Daciei, Rosiori;</p>

NR. CRT.	DENUMIRE CONTRACT	COD CONTRACT	STADIUL FIZIC AL LUCRARILOR
2	Proiectare si executie lucrari retele de alimentare cu apa si canalizare Municipiul Braila (zona Sud)- UAT Braila	CL 1 Lot 2	Se lucreaza pe Bdul A.I.Cuza. Reabilitare cond. existente apa potabila :s-a obtinut aviz incepere lucrari pentru pe str. Gr. Alexandrescu, se lucreaza la By-Pass uri si inlocuire vane in camine , pe Prelungirea Randunicii s-au inlocuit prin relining 958m ; se executa racordarile la retelele existente; S-a finalizat forajul orizontal pe str. Alecu Russo, Scolilor, Sos de Centura . Se lucreaza la bransament; A inceput forajul orizontal pe str. Milcov.
3	Proiectare si executie aductiuni apa potabila, retea evacuare ape uzate conventional curate din STAP Chiscani si aductiune apa bruta de la Captare la STAP Chiscani – UAT Braila - Aductiuni	CL 2 Lot 1	Etapa proiectare – finalizata Etapa executie: Aductiune STAP Chiscani - STAP Chiscani – Gospodaria de apa Radu Negru conducta de aductiune diametru 1000 - 8215 ml; - executat 14 buc camine; armare, cofrare, turnare beton, echipre elemente hidraulice. Etapa proiectare – finalizata
4	Lucrari in STAP Chiscani, GA Braila, Complex inmagazinare Radu Negru si aductiuni STAP Chiscani - STAP Gropeni	CL 2 Lot 2	Etapa executie - a inceput executia aductiunii STAP Chiscani – STAP Gropeni De 315 – 8914 ml; Laborator constructie noua (STAP Chiscani) - Terasamente + perna; Cofrare/armare stalpi cota 0.00 si turnare beton in stalpi – plan parter si suprastructura parter(inclusiv placa la cota +6.63); - Finalizat lucrarile de sapatura la cablul electric STAP Chiscani – post Trafo Distrisan (tronsoanele 2-4); - pozare 8 buc camine cu elementele hidraulice aferente; -Aductiune apa bruta STAP Chiscani – priza Dunarii DN 1200 – 2211 ml. Contract nr. 5 / 31.01.2024
5	Proiectare si executie extindere SEAU Braila - Introducere treaptă terțiară si SEAU Braila - Instalatie de uscare, neutralizare si valorificare termica a namolului Braila	CL 3	Valoare contract: 102.600.000,00 Ron, exclusiv TVA Etapa proiectare-nefinalizata.
6	Proiectare si executie Statie de tratare apa si retele alimentare cu apa Insula Mare a Brailei – UAT Marasu si UAT Frecatei, Instalatia de productie hipoclorit din GA Ianca si front captare in STAP Victoria	CL 4	Continua lucrarile la Statia de tratare, zidarie si placa la camera tehnica,placi de sustinere container statie de pompare, rezervor. Insula Mare a Brailei – CONDUCTA DE ADUCTIUNE: - Aductiunea Marasu – Magureni 1980 m +495m - Aductiunea Plopi spre Magureni 2300 m - Aductiunea Tircov spre Frecatei 2880 +210 m - Aductiunea Magureni – Plopi – 11 500m – 5 buc camine - CONDUCTA DISTRIBUTIE 1695m

NR. CRT.	DENUMIRE CONTRACT	COD CONTRACT	STADIUL FIZIC AL LUCRARILOR
6	Proiectare si executie Statie de tratare apa si retele alimentare cu apa Insula Mare a Brailei – UAT Marasu si UAT Frecatei, Instalatia de productie hipoclorit din GA Ianca si front captare in STAP Victoria	CL 4	<p>- Marasu 400 m</p> <p>- Distributie Marasu</p> <p>- Distributie Magureni, Plopi</p> <p>- Continuare lucrari Statie Marasu</p> <p>- Bransamente conformare Titcov, Frecatei, Salcia</p> <p>- Sapatura pentru ingrosatorul de namol, Structura de rezistenta la statia de tratare</p> <p>- Termoizolatie, sapa de panta tencuieli, glafuri la cladirea administrativa.</p> <p>REZERVOR- se asteapta venirea echipamentului pentru montarea si finalizarea obiectivului.</p> <p>STATIA DE TRATARE- s-a turnat placa cota zero, stalpii si s-a inceput zidaria.</p> <p>CLADIRE ADMINISTRATIVA- lucrari de finisaj; glet la pereti si tavane hidroizolatie terasa, copertina atic.</p> <p>IGROSATOR NAMOL- s-a realizat armarea radierului general si urmeaza turnarea betonului.</p> <p>Distributie Marasu - s-au finalizat 19 strazi .</p> <p>Bransamente Agaua- au fost realizate in intregime.</p> <p>Aductiunea Titcov-finalizata, urmeaza montarea caminelor si realizarea subtraversarii canalului de irigatii.</p> <p>LANCA – au inceput lucrarile, sapatura pentru fundatia cladirii.</p> <p>VICTORIA- s-a montat cabina putului, s-a executat priza de pamant si s-a realizat imprejmuirea si stalpul de iluminat.</p> <p>Etapa executie:</p> <p>- aductiune Apollo ÷ G.A. Muchea ÷ Latinu ÷ Gulianca 41.960 m (De 225mm, De200mm, De 180mm, De 160mm, De 110mm)</p> <p>-aductiune G.A. Gulianca ÷ Cuza Voda 13.176 m (Dn 160mm si Dn 200mm)</p> <p>-aductiune G.A. Gulianca ÷ Olaneasca 2.039 m (Dn 110mm)</p> <p>-aductiune Muchea ÷ Cotu Lung 6.541 m (Dn 140mm)</p> <p>-aductiune Oancea ÷ Romanu 6.813 m (Dn 160mm)</p> <p>-aductiune Corbu Nou ÷ Corbu Vechi 13.334 m (Dn 200mm)</p> <p>-aductiune Latinu ÷ Oancea 3.864 m (Dn 125mm)</p> <p>- aductiune GA Latinu – Latinu 1.165 m (Dn 125mm)</p> <p>-reabilitare retea distributie loc. Corbu Nou 11.642 m (Dn 63mm, Dn110mm)</p> <p>-executie bransamente pe retea distributie Corbu Nou</p> <p>-executie si echipare camine de vane in localitatea Corbu Nou</p> <p>- montare hidranti pe conducta de distributie in localitatea Corbu Nou</p>
7	Conducta de aductiune GA Apollo-Muchea-Latinu-Gulianca si GA, Aductiuni secundare si retele distribuite in sistemul zonal Braila	CL 5 Lot 1	

NR. CRT.	DENUMIRE CONTRACT	COD CONTRACT	STADIUL FIZIC AL LUCRARILOR
7	Conducta de aductiune GA Apollo-Mucea-Latinu-Gulianca si GA, Aductiuni secundare si retele distribuite in sistemul zonal Braila	CL 5 Lot 1	<ul style="list-style-type: none"> -reabilitare retea distributie loc. Cuza Voda 9.322 m (Dn 63mm, Dn 110mm) - executie bransamente pe retea distributie in loc. Cuza Voda - extindere retea distributie loc. Cuza Voda 1.251 m (Dn 63mm) - montare camine de bransament in localitatea Cuza Voda - infintare conducta distributie Gulianca 5.286 m (Dn 63mm, Dn110mm) - montare camine de bransament in localitatea Gulianca - executie si echipare camine de vane in localitatea Gulianca - infintare conducta distributie Olaneasca 5.159 m (Dn 63mm, Dn110mm) - montare camine de bransament in localitatea Olaneasca - executie si echipare camine de vane in localitatea Olaneasca - infintare conducta distributie Cotu Lung 3.761 m (Dn 63mm, Dn110mm) - montare camine bransament, hidranti pe conducta de distributie Cotu Lung - reabilitare conducta distributie Latinu 4.186 m (Dn 63mm, Dn110mm) - montare camine de bransament in localitatea Latinu - infintare conducta distributie Corbu Vechi 4.974 m (Dn 63mm, Dn110mm) - montare camine de bransament in localitatea Corbu Vechi - reabilitare conducta distributie Maxineni 7.745 m (Dn 63mm, Dn110mm) - montare camine de bransament in localitatea Maxineni -localitate Oancea 233 buc. bransamente conformare -localitate Salcia Tudor 383 buc. bransamente conformare
8	Aductiuni secundare si retele distribuite sistemul zonal Braila si canalizare UAT Vadeni	CL 5 Lot 2	<p>Etapa executie: UAT Vadeni</p> <ul style="list-style-type: none"> - conducta Aductiunea Baldovinesti - Vadeni = 5028 ml (finalizata) - conducta Aductiune De 110 = 102 ml (finalizata) - conducta Colector Vadeni - SEAU Braila = 7573 ml - conducta refulare De 90 = 1154 ml - conducta canalizare gravitationala in loc. Vadeni = 8108 ml - racorduri canalizare = 292 buc - conducta de apa reabilitata in loc. Vadeni = 3178 ml - bransamente apa potabila = 282 buc
9	Executie lucrari retele de alimentare cu apa - UAT Movila Miresii si canalizare - UAT Sutești, UAT Movila Miresii, UAT Cazasu, SPAU-uri si racorduri electrice	CL 6	<p>Etapa executie: UAT Sutești: Str. Zambilelor, Narciselor, Trandafirilor, Crinului, Margaretelor, Primariei, Scolii, Marului, Ficusului, Ramnicu Sarat.</p> <ul style="list-style-type: none"> - conducta canalizare + conducta racord – 20.633 ml - refulare 2.456 ml - camine racord + vizita 1278 buc


NR. CRT.	DENUMIRE CONTRACT	COD CONTRACT	STADIUL FIZIC AL LUCRARILOR
9	Executie lucrari retele de alimentare cu apa - UAT Movila Miresii si canalizare - UAT Sutești, UAT Movila Miresii, UAT Cazasu, SPAU-uri si racorduri electrice	CL 6	<p>UAT Movila Miresii: Str Baraganului, Primaverii, Rapsodiei, Carpati, Nufurilor, Lalelelor, Trandafirilor, Ciresilor, Targului.</p> <ul style="list-style-type: none"> - conducta retea distributie apa – 5.333 ml - bransamente apa - 747 - refulare canalizare -3.095 ml - conducta canalizare + conducta refulare – 14.104 ml - reabilitare canalizare - 988 ml - camine racord + camine vizita – 885 buc(canalizare noua + reabilitare canalizare) <p>UAT Cazasu: Strazile Principala, Narciselor, Ramnicu Sarat(in lucru) Str. Zorilor, Stanjeneilor, Crizantemelor, Clopotelilor, Liliacului, Iasomieii, Begoniei, Ficusilor, Toporasilor, Ederiei, Cactusilor (finalizate)</p> <ul style="list-style-type: none"> - conducta retea + conducta racord – 11.046 ml - refulare - 810 m - camine racord + vizita – 647 buc <p>Aductiune apa potabila Movila Miresii-Gemenele – 9.669 ml Colector ape uzate Sutești- Movila Miresii-Tudor Vladimirescu – 49.765 ml</p> <p>Etapa executie:</p> <ul style="list-style-type: none"> - organizare de santier UAT Mircea Voda <p>UAT Mircea Voda:</p> <ul style="list-style-type: none"> - conducta canalizare: 6.723 ml - camine vizitare: 109 buc - camine racord: 205 buc - conducta refulare: 1.519 ml - conducta distributie (reabilitare): 4.519 ml - bransamente: 213 buc - camine vane: 8 buc - conducta distributie (extindere): 2.723 ml - bransamente: 97 buc - camine vane: 9 buc <p>- UAT Visani:</p> <ul style="list-style-type: none"> - conducta aductiune Visani-Caineni Bai-Plasoiu: 9.954 ml - camine vane: 11 buc - rezervor apa 500 mc: 1 buc
10	Executie lucrari retele de alimentare cu apa – UAT Faurei, UAT Mircea Voda, UAT Galbenu, UAT Visani si retele de canalizare UAT Mircea Voda	CL 7 Lot 1	

NR. CRT.	DENUMIRE CONTRACT	COD CONTRACT	STADIUL FIZIC AL LUCRARILOR
10	Executie lucrari retele de alimentare cu apa – UAT Faurei, UAT Mircea Voda, UAT Galbenu, UAT Visani si retele de canalizare UAT Mircea Voda	CL 7 Lot 1	<p>UAT Galbenu:</p> <ul style="list-style-type: none"> - conducta aductiune Visani-Drogu-Zamfiresti: 7.437 ml - camine vane: 8 buc - conducta distributie: 11.199 ml - bransamente: 544 buc - camine vane: 54 buc <p>- UAT Faurei:</p> <ul style="list-style-type: none"> - conducta aductiune Faurei-Jirlau: 8.724 ml - camine vane: 7 buc
11	Executie lucrari retele de canalizare UAT Ianca, UAT Faurei, UAT Jirlau, UAT Surdila Gaiseanca si retele de apa UAT Jirlau	CL 7 Lot 2	<p>Etapa executie:</p> <ul style="list-style-type: none"> - organizare de santier UAT Jirlau <p>UAT Jirlau:</p> <ul style="list-style-type: none"> - conducta distributie: 5.263 ml - camine vane: 18 buc - bransamente: 911 buc - conducta vacuumatica: 4.895 ml - camine colectare vacuum: 134 buc - conducte racord: 4.601 ml - camine racord: 408 buc <p>UAT Ianca - Perisoru:</p> <ul style="list-style-type: none"> - conducta canalizare: 1.475 ml - camine vizitare: 34 buc - conducte racord: 929 ml - camine racord: 101 buc - conducta refulare: 1.738 ml - camine vane: 2 buc <p>UAT Ianca - Plopu:</p> <ul style="list-style-type: none"> - conducta canalizare: 2.296 ml - camine vizitare: 51 buc - conducte racord: 990 ml - camine racord: 150 buc - conducta refulare: 2.371 ml <p>UAT Surdila Gaiseanca - Filipesti:</p> <ul style="list-style-type: none"> - conducta canalizare: 18 ml - camine vizitare: 1 buc

NR. CRT.	DENUMIRE CONTRACT	COD CONTRACT	STADIUL FIZIC AL LUCRARILOR
12	Executie lucrari retele de alimentare cu apa – UAT Stancuta, UAT Bertestii de Jos, UAT Chiscani	CL 8 Lot 1	<p>Etapa executie aductiuni:</p> <ul style="list-style-type: none"> - Gropeni- intersectie Stancuta/Cuza Voda -21860 ml si 22 camine - finalizat - intersectie Stancuta/Cuza Voda - Cuza Voda – 4650 ml si 5 camine - finalizat - intersectie Stancuta/Cuza Voda - Gospodaria de Apa Stancuta - GA Bertestii de Jos – 15183 ml si 25 camine - conducta de aductiune GA Chiscani-Chiscani - 862 ml si 4 camine - conducta de aductiune statiune Lacu Sarat – sat Lacu Sarat – 3366 ml si 15 camine - bransamente conformare Bertestii de Jos 285 buc. - bransamente conformare Lacu Sarat 548 buc. - bransamente conformare Cuza Voda 119 buc - lucrari GA Stancuta - montaj rezervor (inclusiv platforma), montaj containere statie clorinare si statie pompare (inclusiv platforma), montaj generator fix pentru exterior (inclusiv platforma), constructie camine in incinta gospodariei si echipare, montaj containere statie de pompare si statie de clorinare, montaj grup de pompare si executie instalatii hidromecanice la statia de pompare, montaj vana actionata electric, executie retele in incinta, sistem de iluminat, imprejmuire si poarta de acces auto si pietonala, realizare drum de acces spre si in gospodarie, montaj recipient hidrofor, montare debitmetru electromagnetic, traductor nivel radar noncontact, lucrari instalatii tehnologice electrice, inclusiv prize de pamant, pregatire sistematizare teren incinta, amenajare peisagistica, montaj camin prefabricat armat D800, instalare sistem de supraveghere video, lucrari de pozare cabluri si conexiuni SCADA; - lucrari GA Cuza Voda 1 – montaj container statie clorinare (inclusiv platforma), constructie camine in incinta gospodariei si echipare, realizare retele in incinta gospodariei, montaj statie de clorinare (partial), montaj vana cu actionare electrica, lucrari instalatii tehnologice electrice, inclusiv prize de pamant, montaj debitmetru DN100, traductor nivel radar noncontact, lucrari de pozare cabluri si conexiuni SCADA; - lucrari GA Cuza Voda 2, 3 – montaj container statie clorinare (inclusiv platforma), constructie camine in incinta gospodariei si echipare, realizare retele in incinta gospodariei, montaj statie de clorinare (partial), montaj vana cu actionare electrica, lucrari instalatii tehnologice electrice, inclusiv prize de pamant, montaj debitmetru DN100, traductor nivel radar noncontact lucrari de pozare cabluri si conexiuni SCADA;

NR. CRT.	DENUMIRE CONTRACT	COD CONTRACT	STADIUL FIZIC AL LUCRARILOR
12	Executie lucrari retele de alimentare cu apa – UAT Stancuta, UAT Bertestii de Jos, UAT Chiscani	CL 8 Lot 1	<p>- lucrari GA Bertestii de Jos - montaj container statie clorinare (inclusiv platforma), constructie camine in incinta gospodariei si echipare, realizare retele in incinta gospodariei, montaj vana cu actionare electrica, lucrari instalatii tehnologice electrice, montaj debitmetru DN100, traductor nivel radar noncontact lucrari de pozare cabluri si conexiuni SCADA;</p> <p>- lucrari GA Chiscani - montaj rezervor (inclusiv platforma), montaj containere statie clorinare si statie pompare (inclusiv platforma), constructie camine de vane in incinta gospodariei si echipare, montare vana electrica, montare generator electric fix (inclusiv platforma), lucrari instalatii tehnologice electrice, inclusiv prize de pamant, montaj debitmetru DN100, traductor nivel radar noncontact, lucrari de pozare cabluri si conexiuni SCADA, instalare sistem de supraveghere video.</p> <p>Executie lucrari retele canalizare + refulare UAT Gropeni L = 9055 ml Executie lucrari retele canalizare + refulare UAT Chiscani L = 17416 ml Executie lucrari retele canalizare + refulare Tichilesti L = 7103 ml Executie lucrari alimentare cu apa Gropeni L = 5844 ml. Executie lucrari alimentare cu apa Tichilesti L = 2907 ml.</p>
13	Executie lucrari retele de alimentare cu apa – UAT Tichilesti, UAT Gropeni si canalizare UAT Tichilesti, UAT Gropeni, UAT Chiscani	CL 8 Lot 2	<p>Etapa executie:</p> <p>Aductiune Ianca – Batogu -17820ml Aductiune Tataru-Coltea-Ciocile – 19680ml Aductiune Batogu-Dudescu-Tataru – 20200ml Aductiune Batogu-Ciresu-Jugureanu – 18470ml Aductiune Ciocile – Odaieni – 6180ml Aductiune Batogu – 2765ml Aductiune Ciresu-Scarlatesti-Vultureni – 3507ml Aductiune Dudescu-Zavoaiia – 4220ml Aductiune Chichinetu-Chioibasesti – 2300ml - bransamente conformare Ciocile 105 buc. - bransamente conformare Tataru 454 buc. - bransamente conformare Ulmu 462 buc.</p>
14	Executie lucrari retele de alimentare cu apa – UAT Ianca, UAT Ciresu, UAT Zavoaiia, UAT Ulmu, UAT Ciocile, UAT Duesti	CL 9	<p>Etapa executie:</p> <p>Aductiune Ianca – Batogu -17820ml Aductiune Tataru-Coltea-Ciocile – 19680ml Aductiune Batogu-Dudescu-Tataru – 20200ml Aductiune Batogu-Ciresu-Jugureanu – 18470ml Aductiune Ciocile – Odaieni – 6180ml Aductiune Batogu – 2765ml Aductiune Ciresu-Scarlatesti-Vultureni – 3507ml Aductiune Dudescu-Zavoaiia – 4220ml Aductiune Chichinetu-Chioibasesti – 2300ml - bransamente conformare Ciocile 105 buc. - bransamente conformare Tataru 454 buc. - bransamente conformare Ulmu 462 buc.</p>
15	Executie lucrari retele de canalizare UAT Ulmu, UAT Zavoaiia, UAT Insuratei, UAT Baraganul	CL 10	<p>Etapa executie:</p> <p>UAT Baraganul</p> <p>- conducta canalizare inclusiv conducta de refulare – 28970 ml - 7 statii de pompare ape uzate UAT Insuratei</p> <p>- conducta canalizare inclusiv conducta de refulare – 9438 ml - 4 statii de pompare ape uzate</p>

NR. CRT.	DENUMIRE CONTRACT	COD CONTRACT	STADIUL FIZIC AL LUCRARILOR
15	Executie lucrari retele de canalizare UAT Ulmu, UAT Zavoia, UAT Insuratei, UAT Baraganul	CL 10	<p>UAT Zavoia</p> <ul style="list-style-type: none"> - conducta canalizare inclusiv conducta de refulare – 18269 ml - 1 statie de pompare ape uzate <p>UAT Ulmu</p> <ul style="list-style-type: none"> - conducta canalizare inclusiv conducta de refulare – 19321 ml - 3 statii de pompare ape uzate <p>Colector Ulmu – Zavoia – 13912 ml Colector Zavoia – Insuratei 12141 ml Colector Baraganul – Insuratei –13856 ml</p>



Adresa privind Situatia Stadiului fizic al lucrarilor prevazute in Contractele de Lucrari din cadrul Proiectului Regional de Dezvoltare a Infrastructurii de Apa si Apa Uzata din Judetul Braila in perioada 2014-2020

De la: A.D.I.D. Braila (adidbraila@yahoo.com)

Către: stancutaprimaria@yahoo.com; primariaciresu@yahoo.com; sil_prim@yahoo.com; primariaciocile@yahoo.com; primaria.mirceavoda@yahoo.com; consiliu@cjbraila.ro; primariamaxineni@yahoo.com; zavoaiabr@yahoo.com; duestibraila@yahoo.com; office@vadeni.ro; secretariat@salciatudor.ro; brmovilamiresii@yahoo.com; primariagropeni@gmail.com; clmvisani@yahoo.com; primaria_ulmu@yahoo.com; primariagalbenu@yahoo.com; bertestiidejos@br.e-adm.ro; primariamarasu@yahoo.com; primariagaiseanca@yahoo.com; primariacazasu@yahoo.com; primariatichilesti@yahoo.com; uatfrecatei@yahoo.com; primariainsuratei@yahoo.com; primaria.ianca@yahoo.com; primariabaraganulbr@yahoo.com; pmb@pmbr.ro; primariaromanu@ymail.com; primariachiscani@yahoo.com; registratura@orasulfaurei.ro; uat.jirlau@yahoo.com; sutesti11@yahoo.com

Data: luni, 16 iunie 2025 la 11:09 EEST

Va rugam confirmati primirea.

Va multumim,

ADID Braila



Adresa nr.591din 16.06.2025 catre UAT -uri referitoare la stadiul contractelor de lucrari.PDF
253kB



Situatie Contracte de lucrari 10.06.pdf
341.9kB

.....